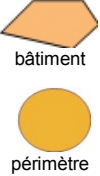













LISTE COMMUNALE DES SERVITUDES D'UTILITE PUBLIQUE AFFECTANT L'OCCUPATION DES SOLS

| Libellé de la servitude                   | Légende du plan   | Réf. | Objet  | Acte instituant la servitude     | Gestionnaires  |
|---|---|------|--|----------------------------------|--|
| PASSAGE TRAVAUX ET ENTRETIEN DES OUVRAGES |    | A4   | Cours d'eau du Tillet  | Arrêté préfectoral du 27/03/1991 | Direction Départementale des Territoires<br>Service Eau - Environnement - Forêts<br>TSA 30154 - 73019 CHAMBERY cedex |
| MONUMENTS HISTORIQUES                     | <br>bâtiment<br><br><br>périmètre | AC1  | <b>Monuments inscrits :</b><br><ul style="list-style-type: none"> <li>monument au morts -square Alfred Boucher</li> <li>monument à l'Alsace et à la Lorraine – 7, rue Claude Seyssel</li> </ul>  | Arrêté régional du 24/05/2019    | Unité Départementale de l'Architecture et du Patrimoine<br>94, boulevard de Bellevue<br>73000 CHAMBERY               |
|   |   | AC1  | Monument inscrit :<br>maison et parcelle de l'architecte Jean-Louis Chanéac  | Arrêté régional du 15/02/2017    |  |
|   |   | AC1  | Monument inscrit :<br>les thermes nationaux en totalité (sauf tour dite "Malibeu")   | Arrêté régional du 10/03/2016    |  |
|   |   | AC1  | Monument classé partiellement:<br>château de La Roche du Roi<br><ul style="list-style-type: none"> <li>façades, toitures, terrasse, escalier et cage, rampe, salle à manger, salle décorée au RDC, 2 chambres</li> </ul>   | Arrêté ministériel du 23/04/1986 |  |
|   |   | AC1  | Monument partiellement classé et inscrit :<br>ancien hôtel Splendid :<br><ul style="list-style-type: none"> <li>vestibule, salon RDC et décor..... classés par arrêté du 30/12/1987</li> <li>façades, toitures et parties communes ..... inscrites par arrêté du 30/12/1987</li> <li>ensemble des jardins et terrasses ..... inscrit par arrêté du 05/11/2010</li> </ul> |                                  |  |

Mise à jour par arrêté du président  
de la communauté d'agglomération Granc Lac  
Aix-les-Bains, le

| Libellé de la servitude      | Légende du plan   | Réf. | Objet   | Acte instituant la servitude     | Gestionnaires  |
|------------------------------|---|------|---|----------------------------------|--|
| <b>MONUMENTS HISTORIQUES</b> |  | AC1  | Monument partiellement classé et inscrit :<br>ancien hôtel Le Beauregard (Exclesior) : <ul style="list-style-type: none"> <li>• cages d'escaliers et ascenseur, rampe ..... classés par arrêté du 30/12/1987</li> <li>• façades et toitures..... inscrites par arrêté du 30/12/1987</li> </ul>  |                                  | Unité Départementale de l'Architecture et du Patrimoine<br>94, boulevard de Bellevue<br>73000 CHAMBERY |
|                              |   | AC1  | Monument partiellement classé et inscrit :<br>ancien hôtel Royal : <ul style="list-style-type: none"> <li>• ancienne salle de restaurant ..... inscrite par arrêté du 20/07/1977</li> <li>• salon ..... classé par arrêté du 30/12/1987</li> <li>• façades et toitures ..... inscrites par arrêté du 30/12/1987</li> <li>• cage d'escalier, toutes parties communes, cage et cabine d'ascenseur, ensemble des jardins et terrasses } inscrits par arrêté du 05/11/2010</li> </ul> |                                  |  |
|                              |   | AC1  | Monument partiellement inscrit et classé :<br>Palais de Savoie - Casino : <ul style="list-style-type: none"> <li>• le Palais de Savoie ..... inscrit par arrêté du 15/01/1975</li> <li>• le théâtre du Casino en totalité ..... classé par arrêté du 31/10/2013</li> </ul>  |                                  |  |
|                              |   | AC1  | Monument inscrit partiellement :<br>Grand Hôtel <ul style="list-style-type: none"> <li>• porche d'entrée, hall, verrière, fumoir</li> </ul>   | Arrêté ministériel du 24/04/1986 |  |
|                              |   | AC1  | Monument inscrit partiellement :<br>ancien hôtel Bernascon <ul style="list-style-type: none"> <li>• façades y compris la marquise de la façade Est, toitures, galerie couverte, terrasse, rampe d'accès et hall d'entrée</li> </ul>   |                                  |  |
|                              |   | AC1  | Monument inscrit partiellement :<br>Chalet Charcot et annexe <ul style="list-style-type: none"> <li>• façades, toitures, grille d'entrée, décor intérieur de l'annexe</li> </ul>  |                                  |  |
|                              |   | AC1  | Monument classé :<br>vestiges des thermes romains   | Arrêté ministériel du 09/08/1921 |  |
|                              |   | AC1  | Monument classé :<br>temple romain dit de «Diane»   | Classement par liste de 1875     |  |
|                              |   | AC1  | Monument classé partiellement :<br>hôtel de Ville <ul style="list-style-type: none"> <li>• escalier ..... classé par arrêté du 07/07/1890</li> <li>• l'ensemble du bâtiment (sauf l'aile nord) ..... classé par arrêté du 11/12/1942</li> </ul>   |                                  |  |
|                              |   | AC1  | Monument classé :<br>Arc de Campanus  | Arrêté ministériel du 07/07/1890 |  |

| Libellé de la servitude                                    | Légende du plan   | Réf. | Objet   | Acte instituant la servitude  | Gestionnaires  |
|--|---|------|---|---|--|
| <b>MONUMENTS HISTORIQUES</b>                               | <br>bâtiment<br><br>périmètre | AC1  | Monument inscrit :<br>Parc thermal<br>• jardins des thermes nationaux, statues, bancs, 5 kiosques, bar «La Rotonde» et le promenoir   | Arrêté préfectoral du 23/04/2008  | Unité Départementale de l'Architecture et du Patrimoine<br>94, boulevard de Bellevue<br>73000 CHAMBERY               |
| <b>SITES INSCRITS ET CLASSES</b>                           |    | AC2  | Sites inscrits :<br>• lac du Bourget et ses rives ..... inscrits par arrêté du 06/03/1937<br>• plan d'eau du lac et canal de Savières ..... inscrits par arrêté du 12/09/1974 |   |  |
| <b>PROTECTION DES EAUX</b>                                 | <b>SERVITUDE NON VISIBLE SUR LE PLAN</b>  | AS1  | Périmètre de protection des captages :<br>• de la source des Fées<br>• du Puits de Mémard   | Déclaration d'utilité publique du 15/07/2009  | Agence Régionale de Santé<br>délégation Savoie<br>94, boulevard de Bellevue<br>73018 CHAMBERY                        |
|  |   | AS1  | Périmètre de protection du captage de la source de l'établissement thermal  | Décrets des 14/01/1892 et 29/06/1907  |  |
|  |   | AS1  | Périmètre de protection du captage de la Baie de Mémard   | Déclaration d'utilité publique du 18/10/1993  |  |
| <b>SERVITUDE DE HALAGE ET DE MARCHEPIED</b>                |    | EL 3 | Servitude de marchepied (3,25m) autour du domaine public du lac du Bourget  | Art. L2131-1 à L2131-6 du code général de la propriété des personnes publiques                          | Direction Départementale des Territoires<br>Service Eau - Environnement - Forêts<br>TSA 30154 - 73019 CHAMBERY cedex |
| <b>LIGNES ELECTRIQUES</b>                                  | <br>                        | I4   | Ligne aéro-souterraine 63 kV Aix les Bains - Bissy 1  | Déclaration d'utilité publique du 30/05/1986  | Réseau de Transport d'Électricité<br>GMR Savoie<br>455, avenue du Pont de Rhonne<br>BP 12<br>73200 ALBERTVILLE cedex |
|  |   | I4   | Ligne souterraine 63 kV Aix Les Bains - Aix Les Bains (client) 1  | Arrêté préfectoral du 16/11/1973  |  |
|  |   | I4   | Ligne aéro-souterraine 63 kV Aix Les Bains – Drumettaz 1  |   |  |
|  |   | I4   | Poste 63 kV d'Aix les Bains   |   |  |
|  |   | I4   | Poste 63 kV d'Aix Les Bains (client)  |   |  |
| <b>PLAN DE PREVENTION DES RISQUES NATURELS ET MINIERS</b>  |    | PM1  | Plan de prévention des risques d'inondation du bassin Aixois (PPRi)   | Arrêté préfectoral du 04/11/2011 et arrêté préfectoral du 31/10/2012 approuvant la modification du PPRi | Direction Départementale des Territoires<br>Service Sécurité Risques<br>TSA 40155 - 73019 CHAMBERY cedex             |
| <b>TELECOMMUNICATION - PROTECTION CONTRE LES OBSTACLES</b> |    | PT2  | Liaison hertzienne Aix les Bains-Anglefort - zone secondaire de dégagement  | Décret ministériel du 12/07/1983  | ORANGE – UPR – SE<br>2, chemin des Têts<br>74012 ANNECY  |
|  |   | PT2  | Réseau hertzien Pugny Chatenod - Aix les Bains Est – zone de dégagement   | Décrets ministériels des 02/03/1982 et 17/04/1985   |  |

| Libellé de la servitude              | Légende du plan   | Réf. | Objet  | Acte instituant la servitude   | Gestionnaires   |
|--------------------------------------|---|------|--|--|---|
| <b>RESEAUX DE TÉLÉCOMMUNICATIONS</b> |  | PT3  | Câble n° 21.03 Chambéry - Annecy   |  | ORANGE – UI Alpes<br>30bis, rue Ampère<br>38000 GRENOBL   |
|                                      |   | PT3  | Câble n° 135.07 Chambéry - Culoz   | Arrêté préfectoral du 09/04/1965<br>Arrêté préfectoral du 13/08/1971 |   |
|                                      |   | PT3  | Câble n° 73.37 Aix les Bains - Saint Ours  | Arrêté du 12/11/1982   |   |
|                                      |   | PT3  | Fibre optique 007 Lyon - Moutiers - Annecy : tronçon n° 5 Chambéry - Annecy  | Déclaration d'utilité publique du 22/05/1990                         |   |
| <b>VOIES FERRES</b>                  |  | T1   | Domaine public ferroviaire et terrains riverains des lignes citées ci-après : emprises ferroviaires en bordure desquelles peuvent s'appliquer les servitudes relatives aux chemins de fer <ul style="list-style-type: none"> <li>- 897 000 d'Aix les Bains-Le Revard à Annemasse</li> <li>- 900 000 de Culoz à Modane</li> </ul> |  | SNCF Immobilier<br>Direction immobilière Sud-Est<br>116, cours Lafayette<br>69003 LYON                      |
| <b>DEGAGEMENT AERONAUTIQUE</b>       |  | T5   | Aérodrome Chambéry-Aix   | Décret du 19/05/1987   | DIRECTION GENERALE de l'AVIATION CIVILE - SNIA<br>210, rue d'Allemagne - BP 606<br>69125 LYON SAINT EXUPERY |

Le plan des servitudes est consultable et téléchargeable sur le géoportail à l'adresse suivante :  
<http://carto.geo-ide.application.developpement-durable.gouv.fr/468/SUP.map>

**A la demande de l'ARS, considérant le caractère sensible, la servitude AS1 (protection des eaux) n'est plus visible sur l'application geo-ide sus-visée.**