













LISTE des SERVITUDES d'UTILITE PUBLIQUE AFFECTANT l'OCCUPATION des SOLS

Libellé de la servitude	Légende carte	Réf.	Objet	Communes	Acte instituant la servitude	Gestionnaires
PASSAGE TRAVAUX et ENTRETIEN des OUVRAGES		A4	Cours d'eau non domaniaux	L'ensemble du territoire	Arrêté préfectoral du 30/06/1988	Direction Départementale des Territoires 1, rue des Cévennes - 73011 CHAMBERY
ZONES AGRICOLES PROTEGES		A9	Zone agricole protégée (ZAP) à Saint Germain la Chambotte	Entrelacs	Arrêté préfectoral du 28/09/2010	Direction Départementale des Territoires 1, rue des Cévennes 73011 CHAMBERY
		A9	Zone agricole protégée (ZAP) à Saint Girod	Entrelacs	Arrêté préfectoral du 11/01/2007	
MONUMENTS HISTORIQUES	 bâtiments  périmètre	AC1	Monument inscrit : tête nord du tunnel SNCF de Brison Saint Innocent	Entrelacs (St Germain La Chambotte)	Arrêté du 28/12/1984	Unité Départementale de l'Architecture et du Patrimoine 94, boulevard de Bellevue 73000 CHAMBERY
		AC1	Monument inscrit : château de Loche à Grésy sur Isère	Entrelacs (Epersey)	Arrêté du 28/04/1964	
SITES INSCRITS ET CLASSES		AC2	Site inscrit : lac du Bourget et ses rives	Entrelacs (St Germain La Chambotte)	Arrêté ministériel du 06/03/1937	
		AC2	Site inscrit : plan d'eau du lac et canal de Savnières	Entrelacs (Cessens) et La Biolle	Arrêté ministériel du 12/09/1974	
PROTECTION DES EAUX	 captages  périmètre	AS1	Protection du périmètre des captages : • de Colombier • de Marechet	Entrelacs (St Girod)	Arrêté interpréfectoral du 12/07/2004	Agence Régionale de Santé délégation Savoie 94, boulevard de Bellevue 73000 CHAMBERY
		AS1	Protection du périmètre des captages : • de La Combe • des Langualis • d'Ansigny	Entrelacs (Aitens)	Arrêté préfectoral du 29/04/1997	
		AS1	Protection du périmètre des captages : • de Tarency • de Ballez ou des Sauvages	La Biolle	Arrêté préfectoral du 22/11/1991	
		AS1	Périmètre de captage de La Combe	Entrelacs (St Germain La Chambotte)	Arrêté préfectoral du 29/04/1997	

Libellé de la servitude	Légende carte	Réf.	Objet	Communes	Acte instituant la servitude	Gestionnaires
SERVITUDES DE HALAGE ET DE MARCHEPIED		EL3	Servitude de marchepied (3,5m) autour du lac du Bouget	Entrelacs (St Germain La Charboite)	Art.15 du code du domaine public fluvial	Direction Départementale des Territoires 1, rue des Cévennes 73011 CHAMBERY cedex
		I1	Pipeline du SPMR	Entrelacs (Albens – Eperay – Mognard - St Girod)	Décret du 29/02/1988 et Arrêté préfectoral du 20/07/2017	Société du Pipeline Méditerranée Rhône Direction de l'exploitation 38200 VILLETTE DE VIENNE
HYDROCARBURES LIQUIDES		I1	Pipeline du SPMR	Entrelacs (Albens – Eperay – Mognard - St Girod)	Décret du 29/02/1988 et Arrêté préfectoral du 20/07/2017	Société du Pipeline Méditerranée Rhône Direction de l'exploitation 38200 VILLETTE DE VIENNE
		PM1	Plan de prévention des risques d'inondation du bassin aixois (PPRI)	L'ensemble du territoire	Arrêté préfectoral du 04/11/2014	Direction Départementale des Territoires 1, rue des Cévennes 73011 CHAMBERY
PLAN PREVENTION RISQUES PREVISIBLES		PT3	Câble RG 21.03	Entrelacs (Albens – St Girod) et La Biolle		
		PT3	Câble n° 73.37 Aix les Bains - Saint Ours	Entrelacs (Eperay) et Saint Ours	Décret du 12/11/1982	
RESEAUX DE TELECOMMUNICATIONS		PT3	Fibre optique n° 007	Entrelacs (Mognard - St Girod) et La Biolle	Arrêté préfectoral du 22/05/1990	ORANGE – UI Alpes 30bis, rue Ampère 38000 GRENOBLE
		PT3	Câble n° 356-03	Entrelacs (Mognard)	Arrêté préfectoral du 13/08/1971	
		PT3	Câble n° 135.07 Chambéry-Culoz	Entrelacs (St Germain La Charboite)	Arrêté préfectoral du 09/04/1965	
DEGAGEMENT AERONAUTIQUE		T5	Aérodrome Chambéry-Aix	Entrelacs (St Germain La Charboite – Cassens) et La Biolle	Décret du 19/05/1987	DGAC - SNIA 210, rue d'Allemagne - BP 606 69125 LYON SAINT EXUPERY

Le plan des servitudes est consultable et téléchargeable sur le géoportail à l'adresse suivante : <http://carto.geo-ide.application.developpement-durable.gouv.fr/500/SUP.map>