


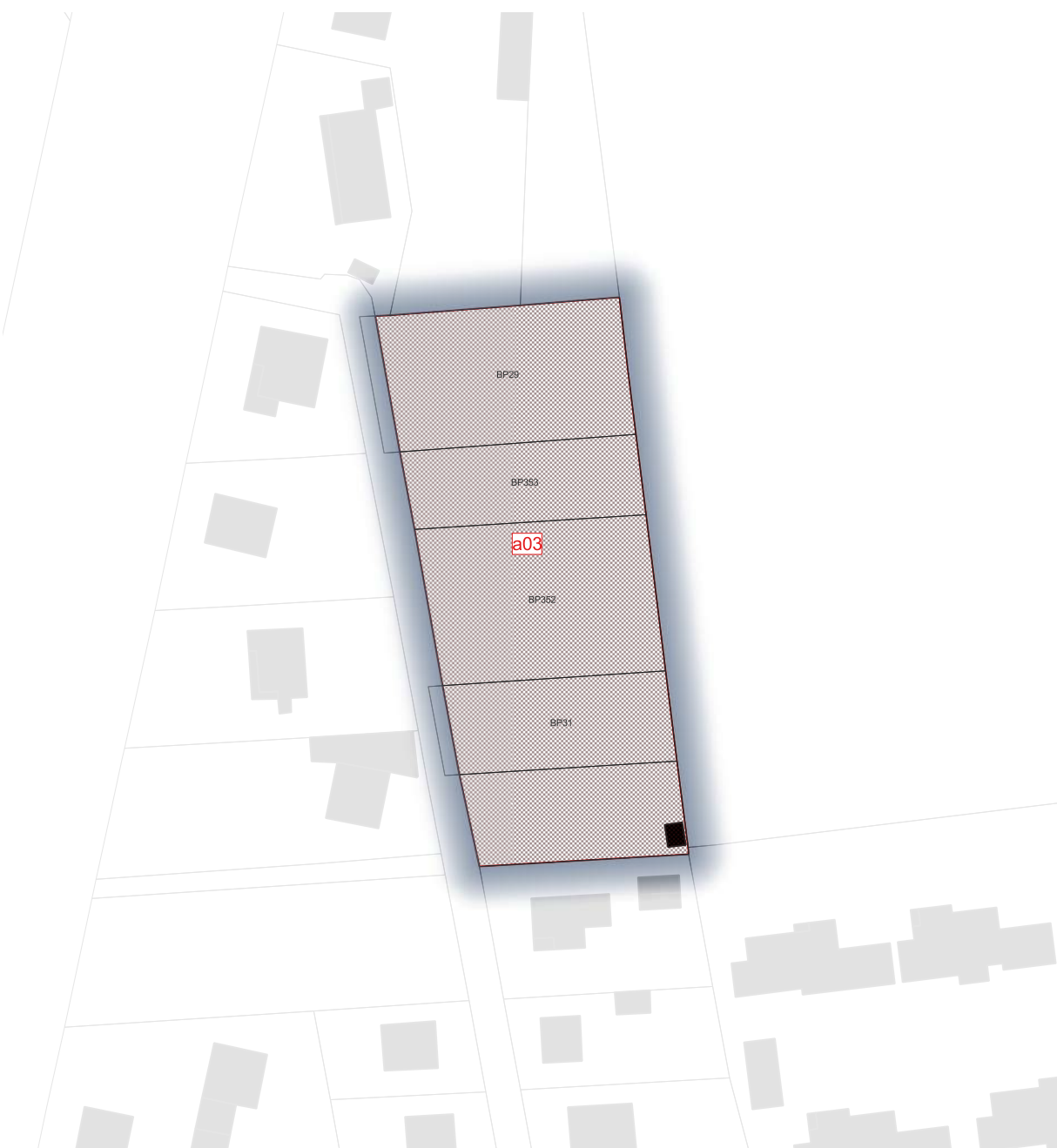
BENEFICIAIRE : Commune

SURFACE (m<sup>2</sup>) : 514

PROJET : Emplacement réservé N°a02 :  
Aménagement de voirie

0 40 80 m

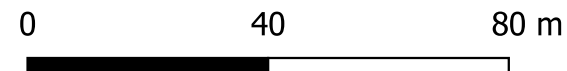


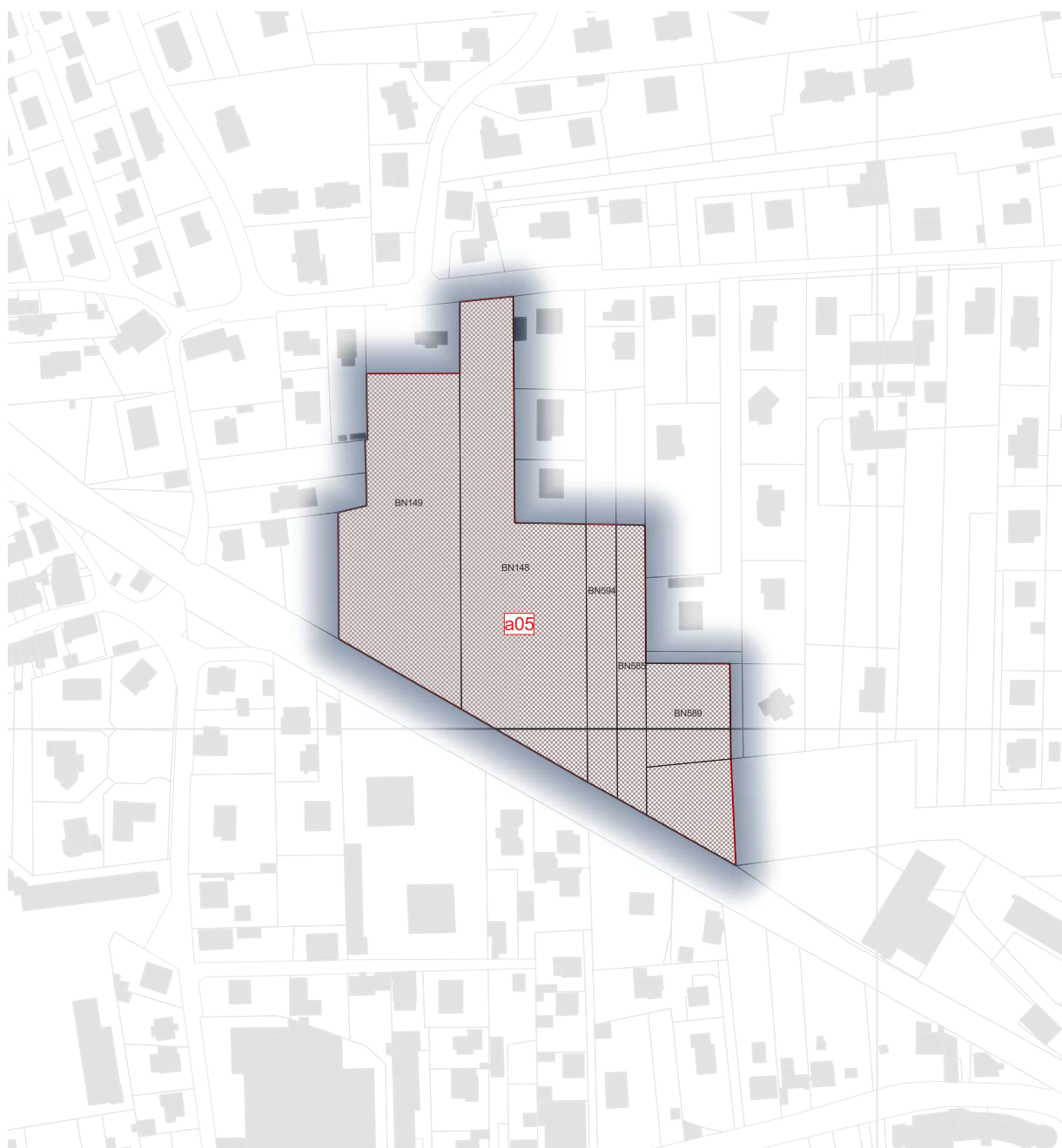


BENEFICIAIRE : Commune

SURFACE (m<sup>2</sup>) : 4654

PROJET : Emplacement réservé N°a03 :  
Equipement public - Extension du cimetière






BENEFICIAIRE : Commune

SURFACE (m<sup>2</sup>) : 17317

PROJET : Emplacement réservé N°a05 :  
Aménagement paysager et espace à préserver

0 90 180 m





**BENEFICIAIRE :** Commune


**SURFACE (m<sup>2</sup>) :** 6118

**PROJET :** Emplacement réservé N°a09 :  
Aménagement de voirie








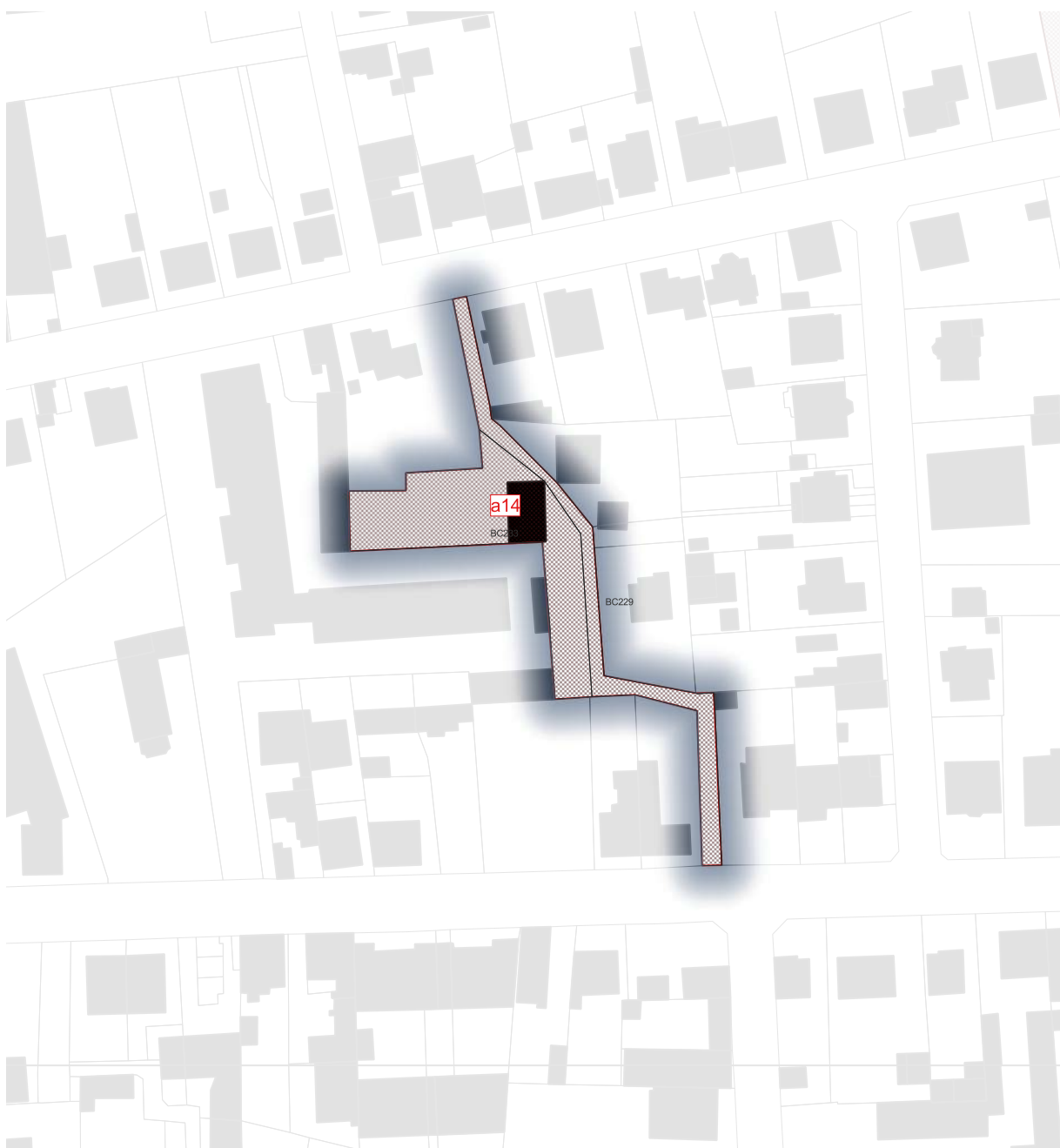


BENEFICIAIRE : Commune

SURFACE (m<sup>2</sup>) : 78

PROJET : Emplacement réservé N°a13 :  
Aménagement espace public

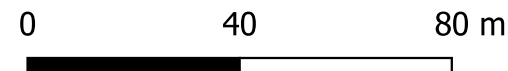




BENEFICIAIRE : Commune

SURFACE (m<sup>2</sup>) : 1523

PROJET : Emplacement réservé N°a14 :  
Aménagement de liaison douce

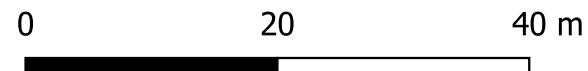


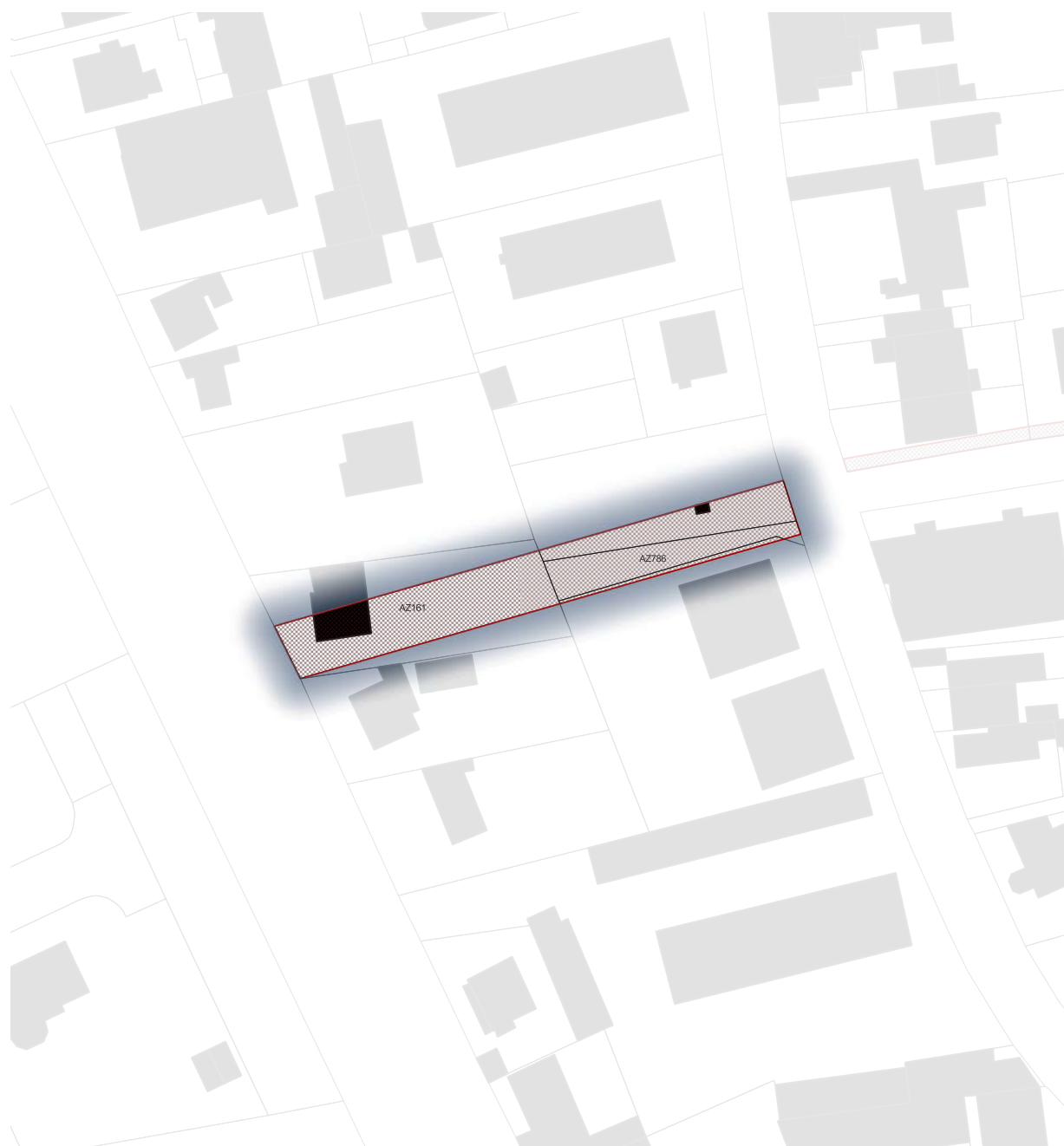


**BENEFICIAIRE :** Commune

**SURFACE (m<sup>2</sup>) :** 114

**PROJET :** Emplacement réservé N°a18 :  
Aménagement de voirie

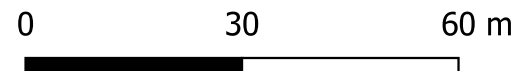


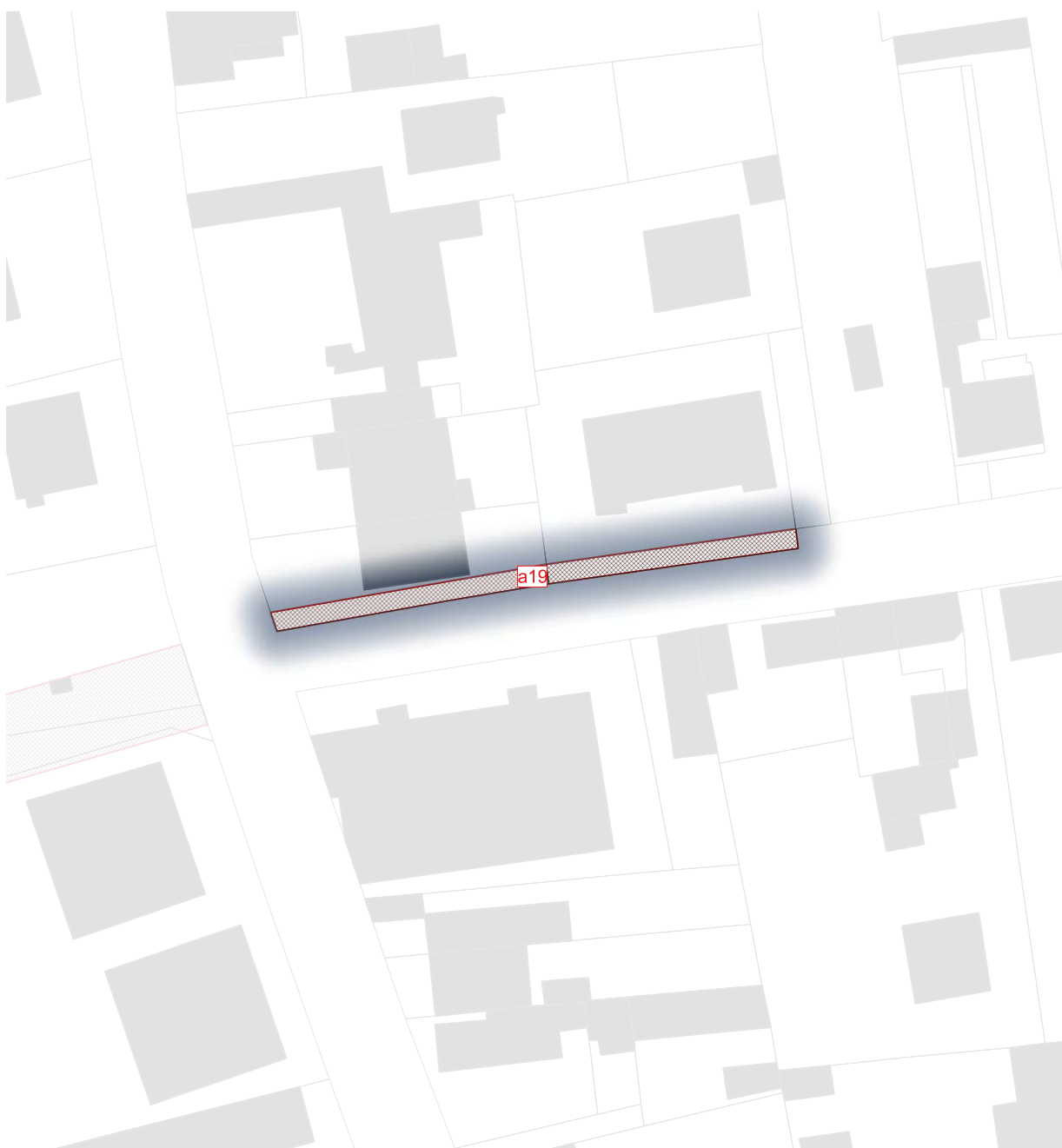


**BENEFICIAIRE :** Commune

**SURFACE (m<sup>2</sup>) :** 768

**PROJET :** Emplacement réservé N°a19 :  
Aménagement de voirie

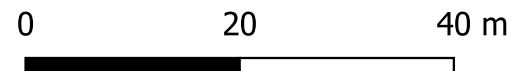




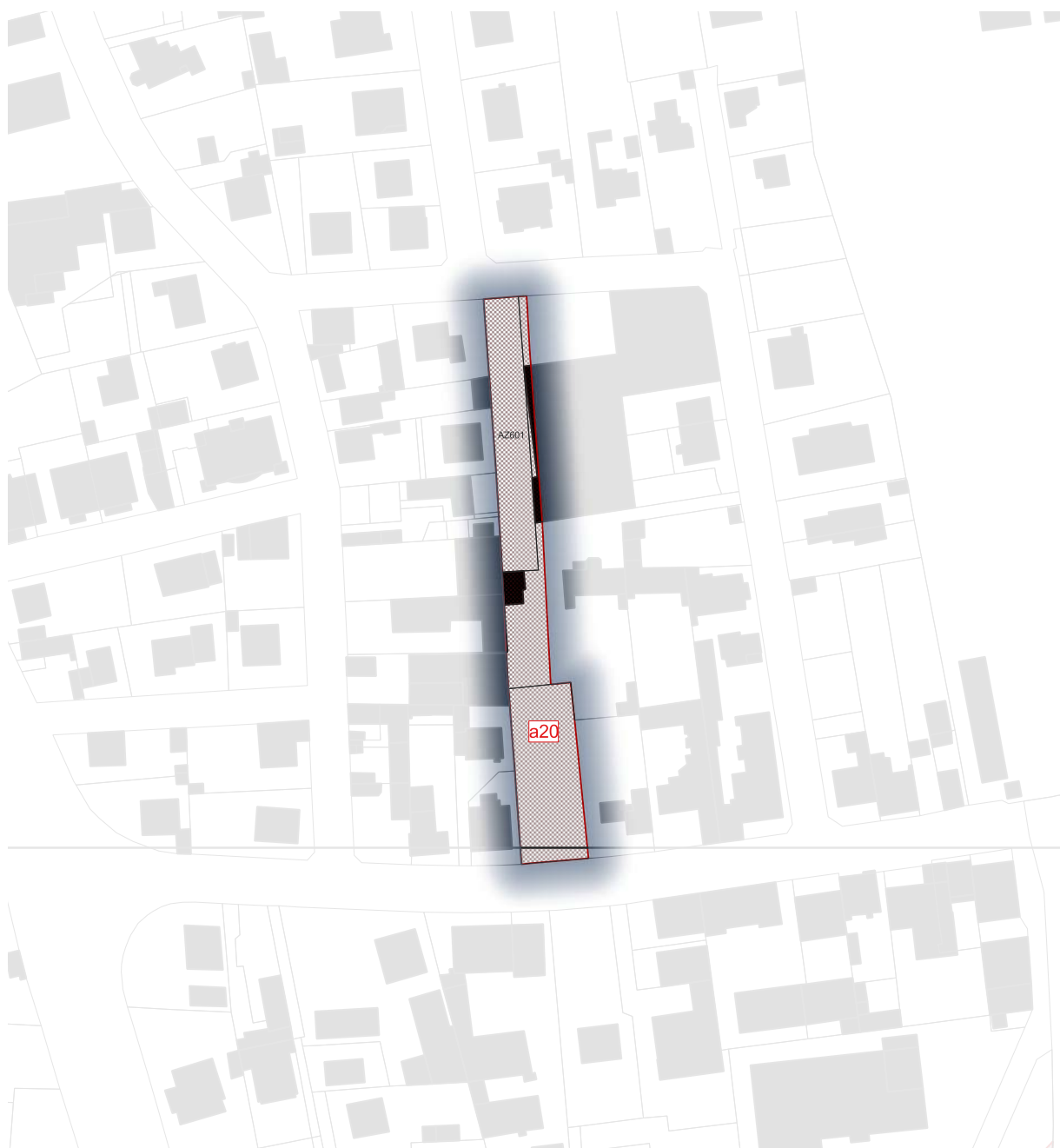
**BENEFICIAIRE :** Commune

**SURFACE (m<sup>2</sup>) :** 121

**PROJET :** Emplacement réservé N°a19 :  
Aménagement de voirie








BENEFICIAIRE : Commune

SURFACE (m<sup>2</sup>) : 1832

PROJET : Emplacement réservé N°a20 :  
Aménagement de voirie

0 50 100 m

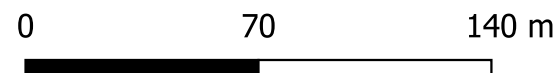


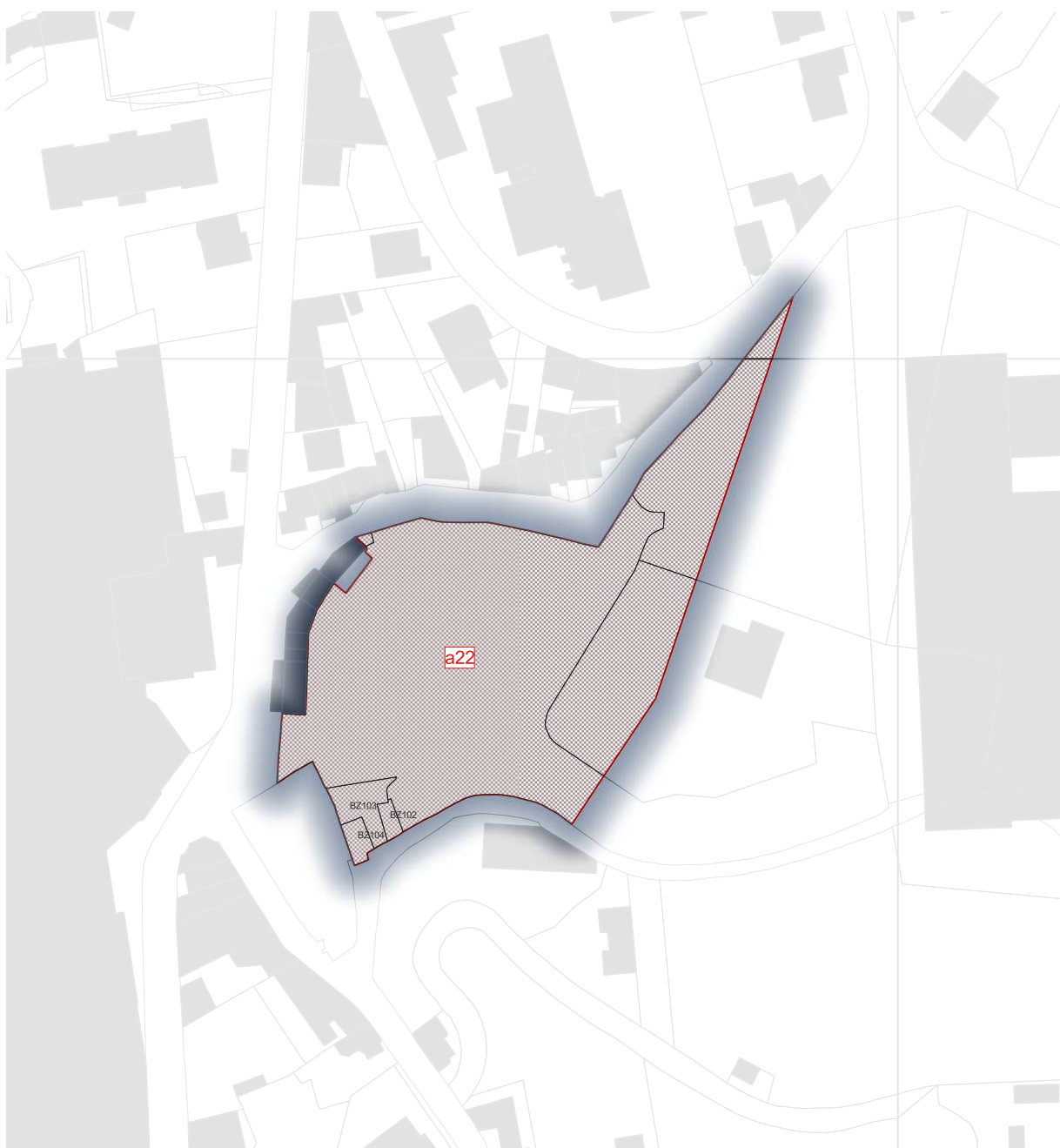


BENEFICIAIRE : Grand Lac

SURFACE (m<sup>2</sup>) : 13050

PROJET : Emplacement réservé N°a21 :  
Aménagement de locaux






**BENEFICIAIRE :** Commune

**SURFACE (m<sup>2</sup>) :** 7372

**PROJET :** Emplacement réservé N°a22 :  
Aménagement de stationnement






BENEFICIAIRE : Commune

SURFACE (m<sup>2</sup>) : 907

PROJET : Emplacement réservé N°a24 :  
Aménagement de stationnement

0 20 40 m

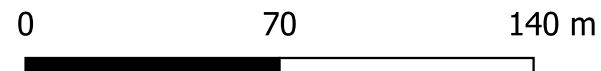




BENEFICIAIRE : Commune

SURFACE (m<sup>2</sup>) : 778

PROJET : Emplacement réservé N°a25 :  
Aménagement de liaison douce

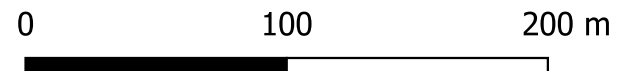




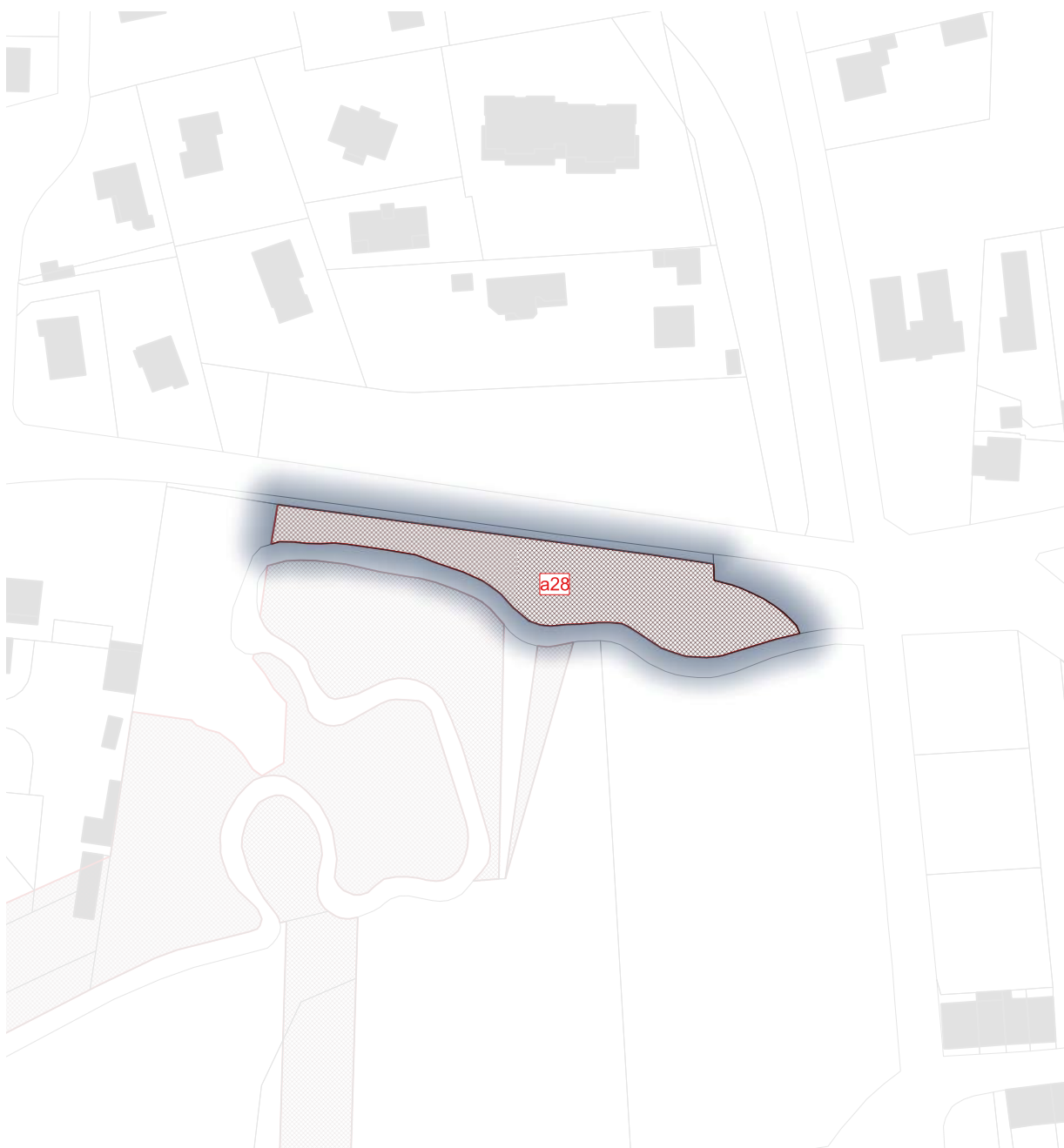
**BENEFICIAIRE :** Commune

**SURFACE (m<sup>2</sup>) :** 3431

**PROJET :** Emplacement réservé N°a26 :  
Aménagement de voirie





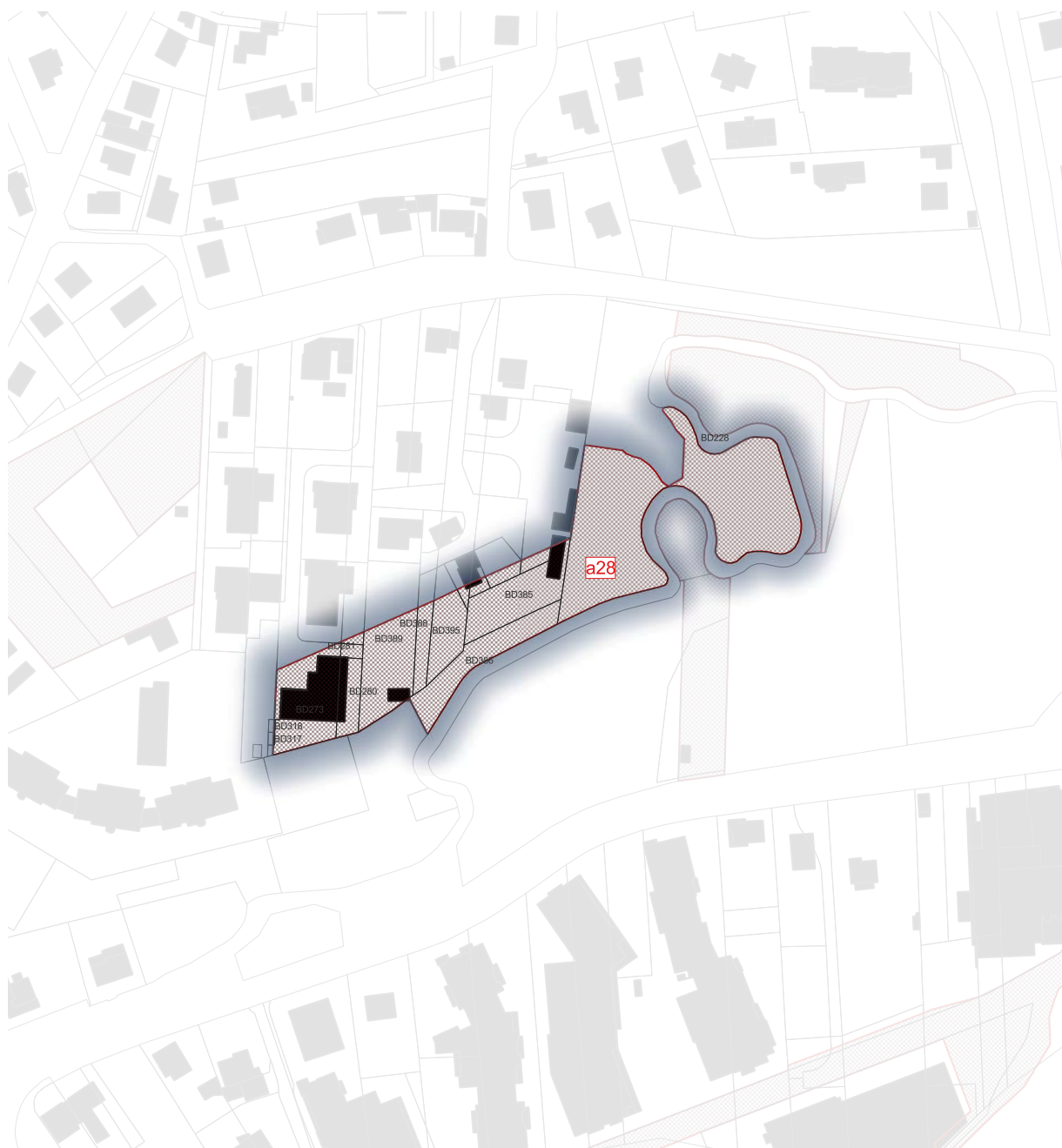


**BENEFICIAIRE :** Grand Lac

**SURFACE (m<sup>2</sup>) :** 1858

**PROJET :** Emplacement réservé N°a28 :  
Equipement public, Bassin d'orage




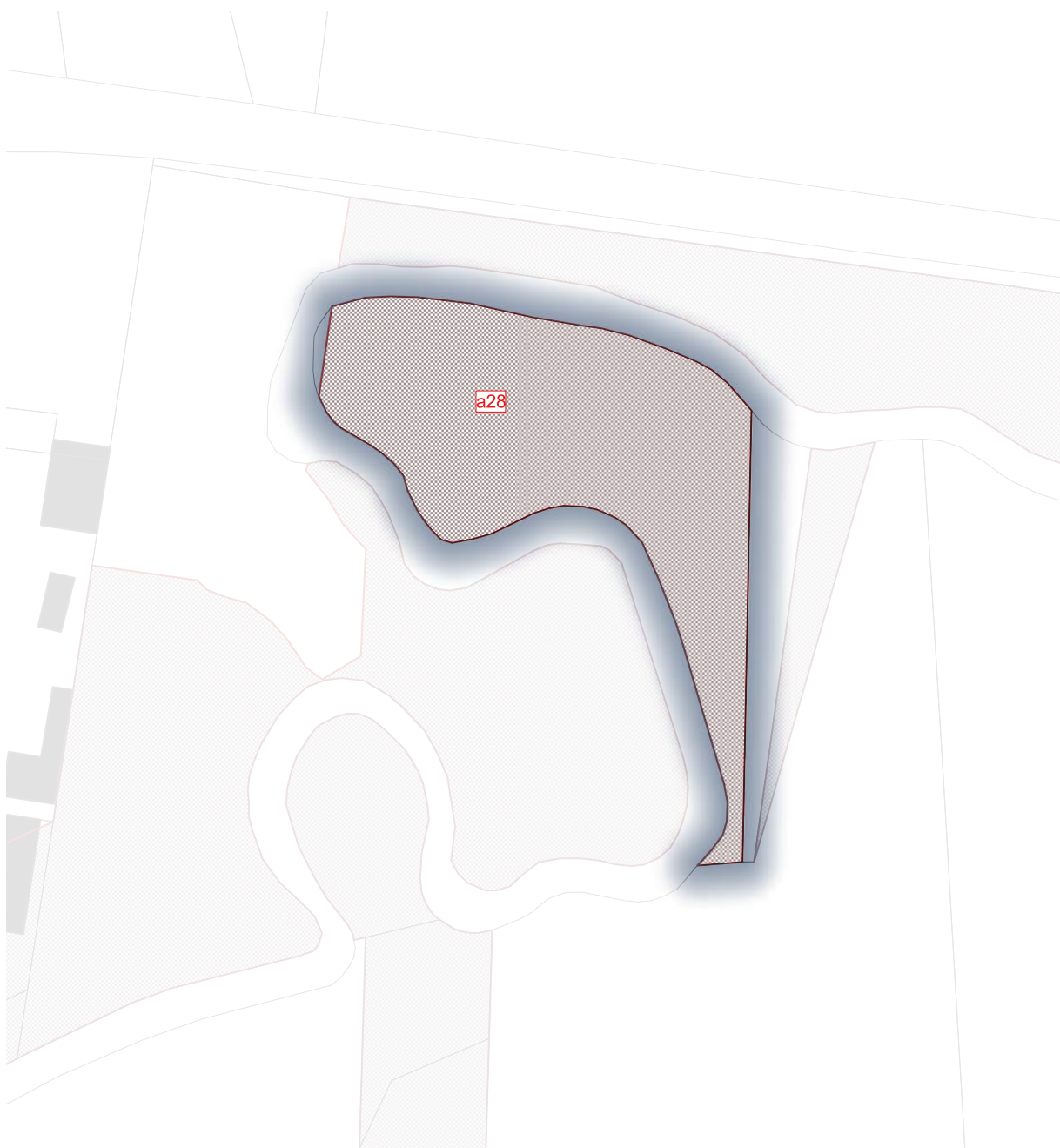


BENEFICIAIRE : Grand Lac

SURFACE (m<sup>2</sup>) : 7428

PROJET : Emplacement réservé N°a28 :  
Equipement public, Bassin d'orage

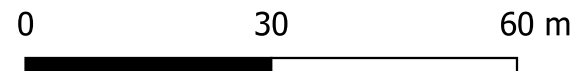


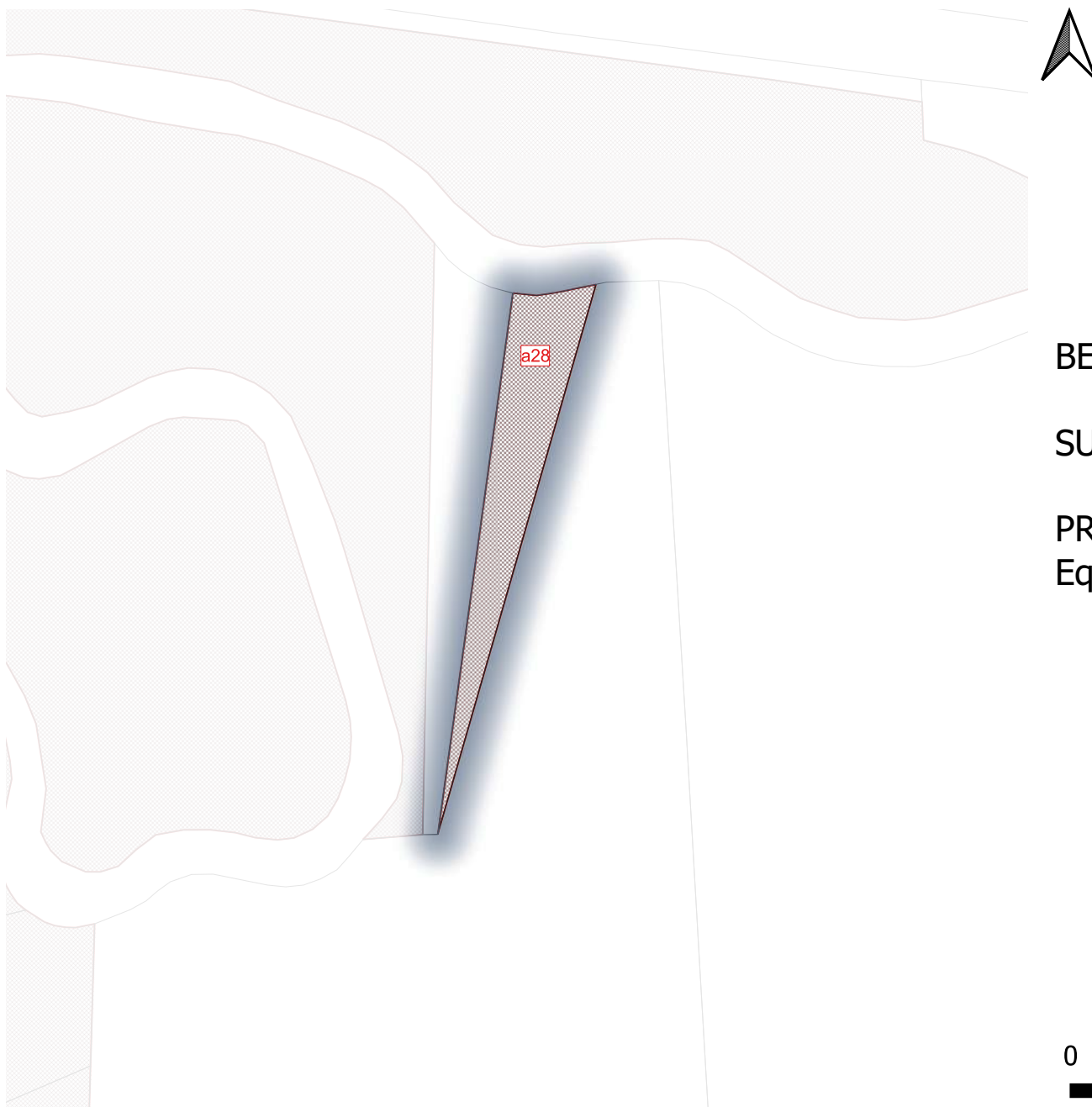


**BENEFICIAIRE :** Grand Lac

**SURFACE (m<sup>2</sup>) :** 1887

**PROJET :** Emplacement réservé N°a28 :  
Equipement public, Bassin d'orage

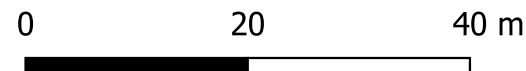


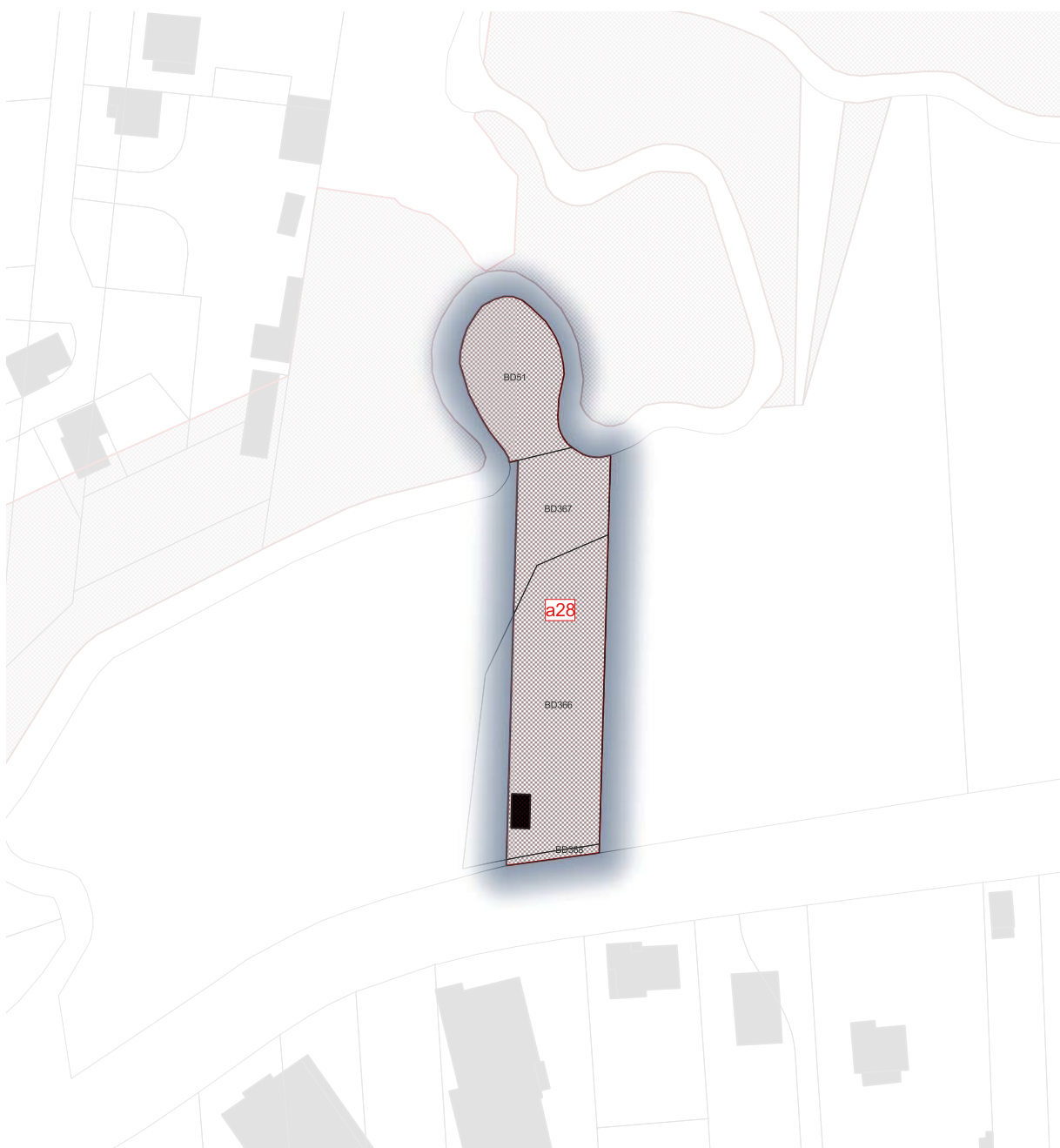


BENEFICIAIRE : Grand Lac

SURFACE (m<sup>2</sup>) : 252

PROJET : Emplacement réservé N°a28 :  
Equipement public, Bassin d'orage






BENEFICIAIRE : Grand Lac

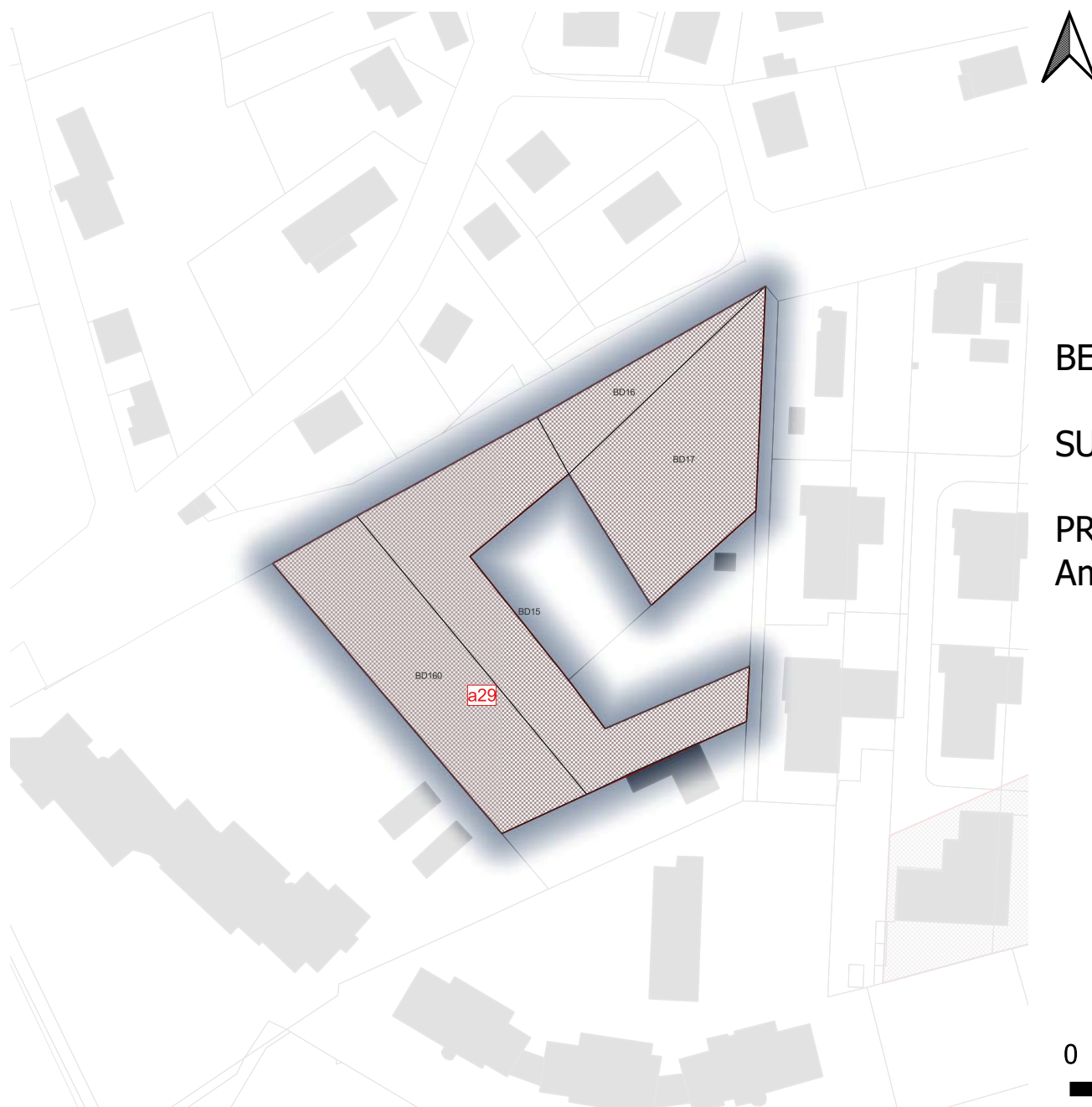
SURFACE (m<sup>2</sup>) : 1841

PROJET : Emplacement réservé N°a28 :  
Equipement public, Bassin d'orage

0 40 80 m



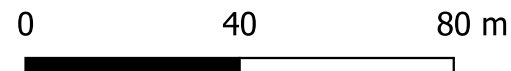




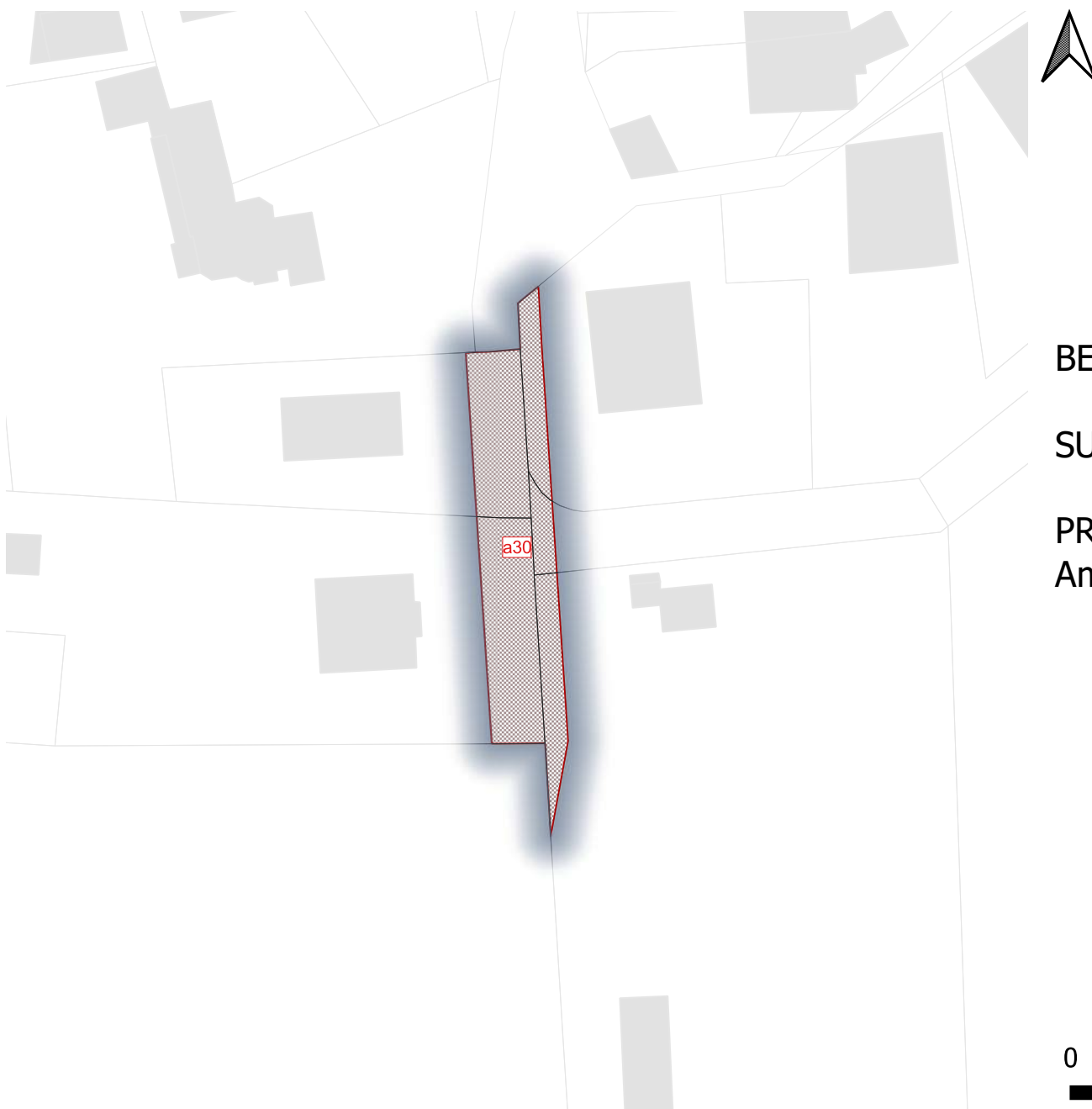
BENEFICIAIRE : Commune

SURFACE (m<sup>2</sup>) : 5625

PROJET : Emplacement réservé N°a29 :  
Aménagement de voirie et stationnement



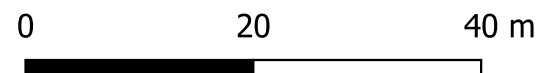


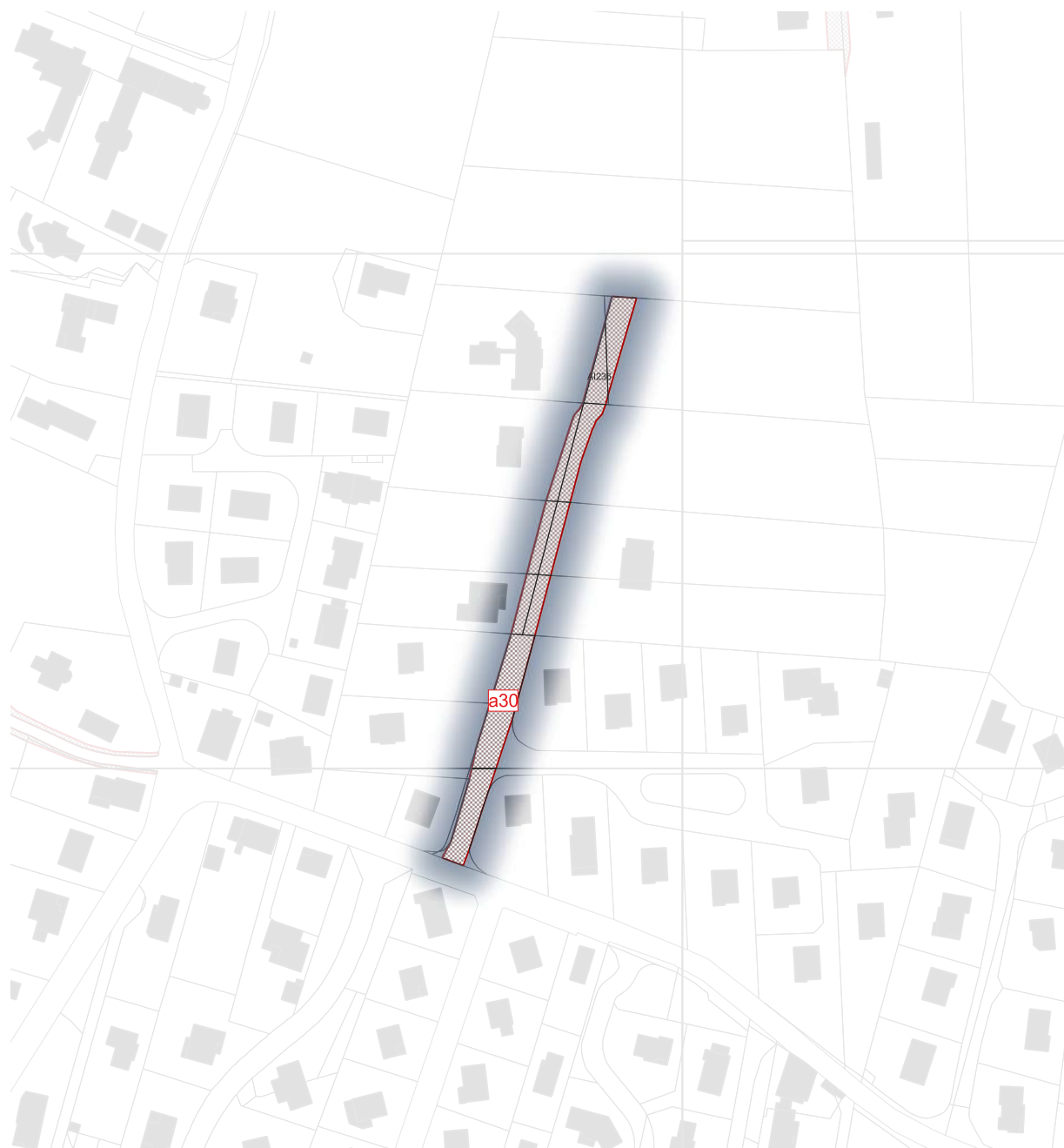


BENEFICIAIRE : Commune

SURFACE (m<sup>2</sup>) : 353

PROJET : Emplacement réservé N°a30 :  
Aménagement de liaison douce

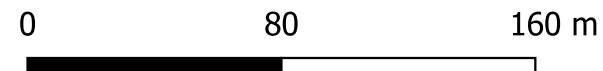


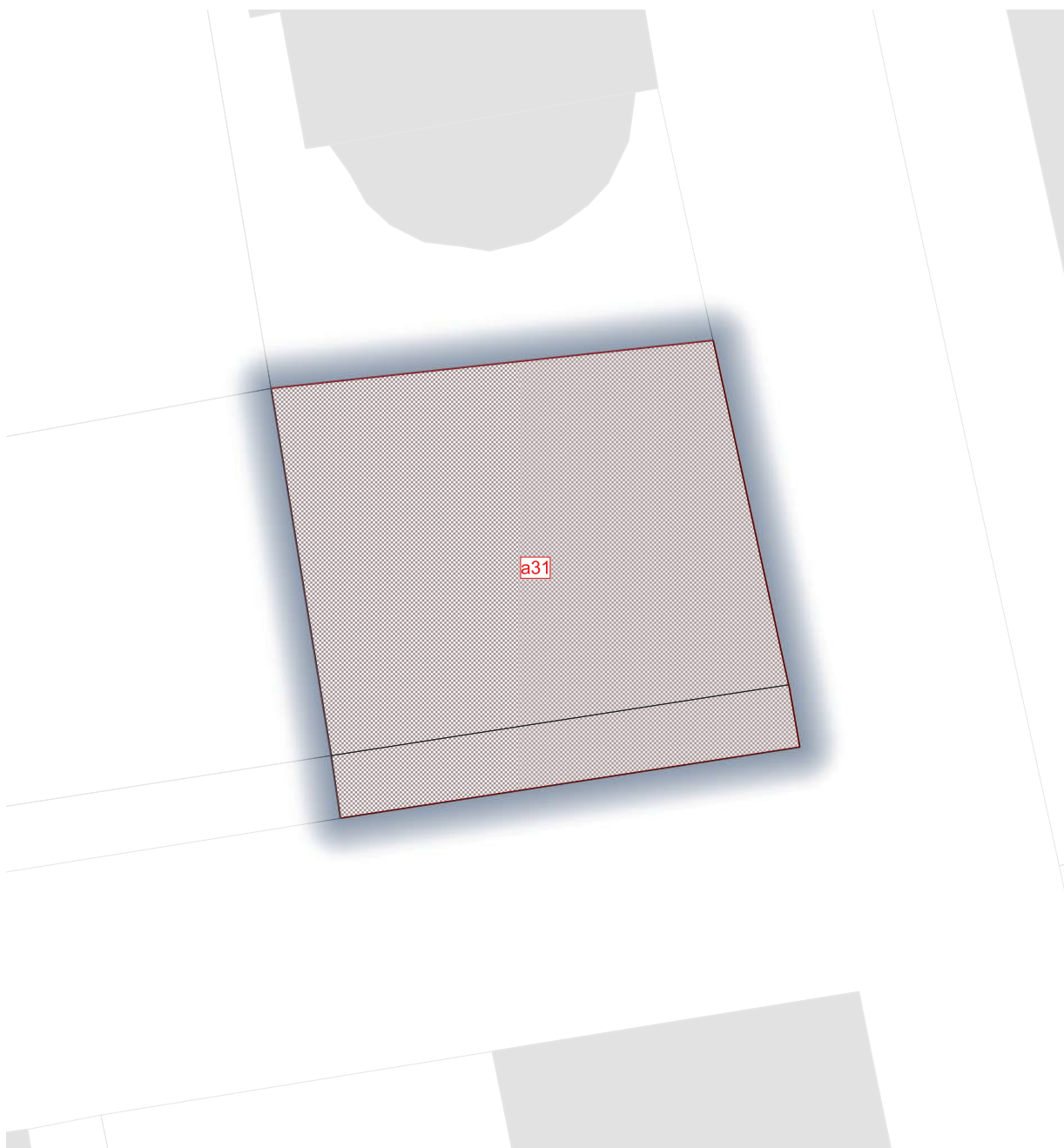


BENEFICIAIRE : Commune

SURFACE (m<sup>2</sup>) : 1803

PROJET : Emplacement réservé N°a30 :  
Aménagement de liaison douce




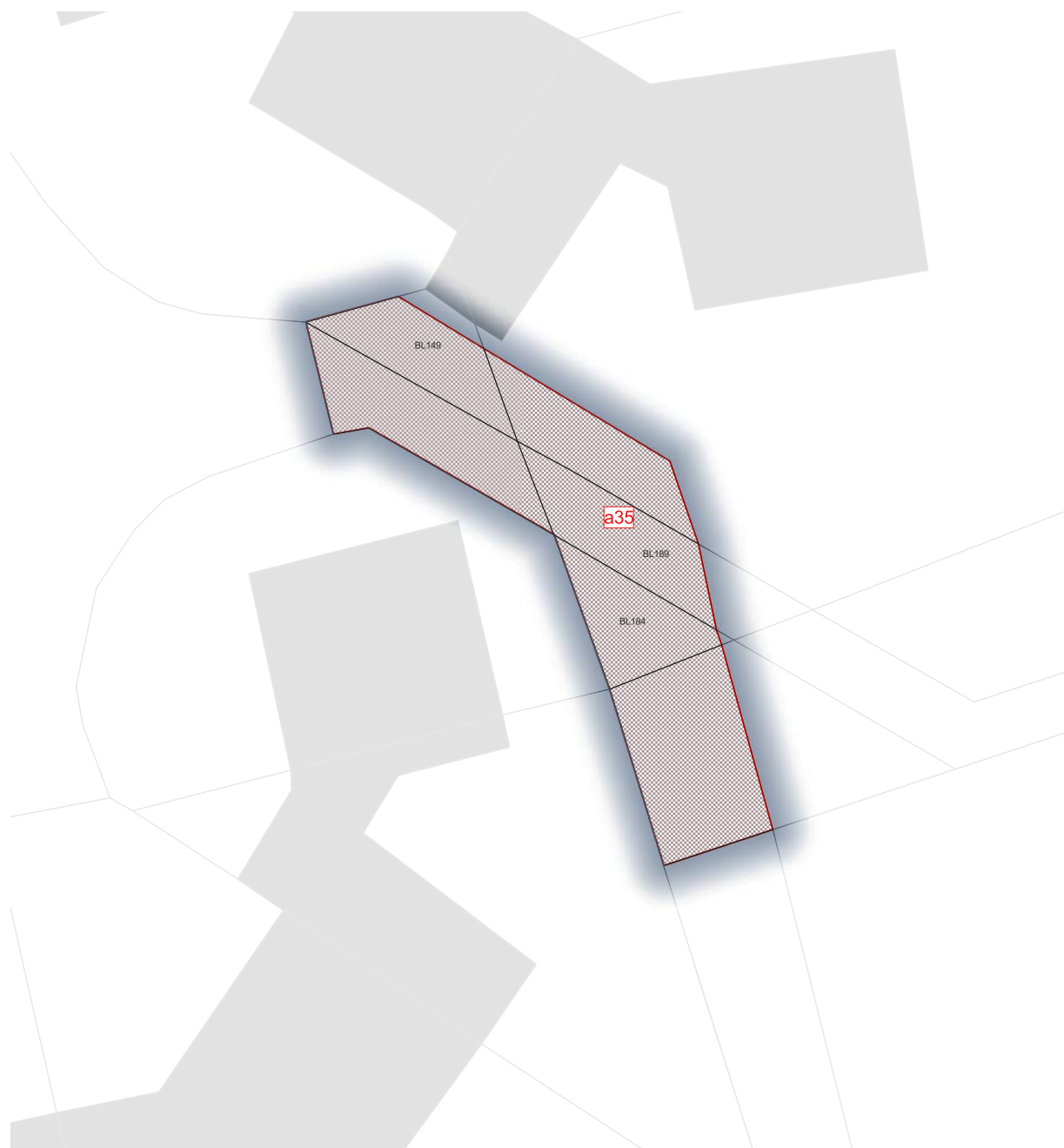


BENEFICIAIRE : Commune

SURFACE (m<sup>2</sup>) : 237

PROJET : Emplacement réservé N°a31 :  
Aménagement espace public




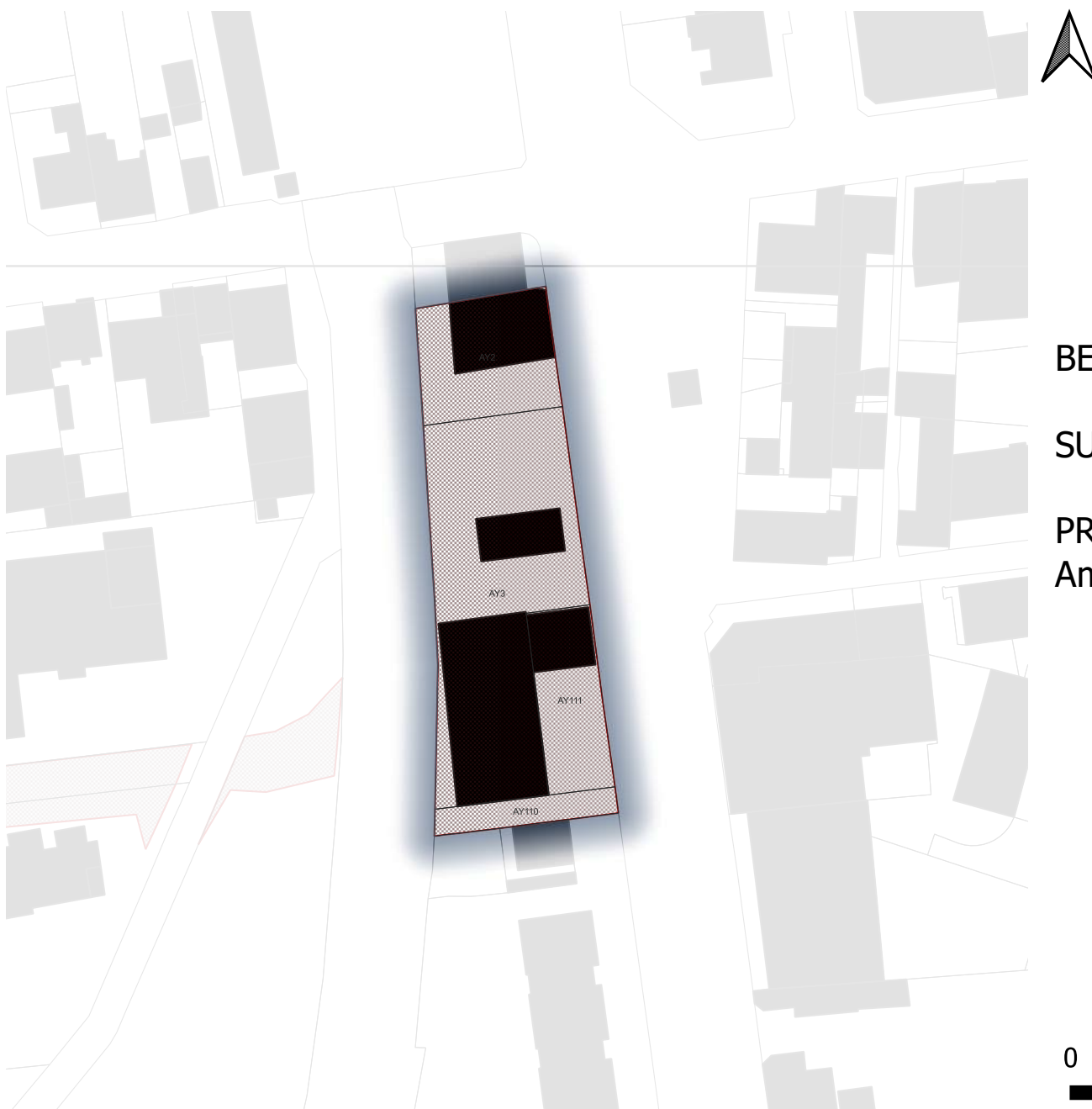


BENEFICIAIRE : Commune

SURFACE (m<sup>2</sup>) : 103

PROJET : Emplacement réservé N°a35 :  
Aménagement de liaison douce

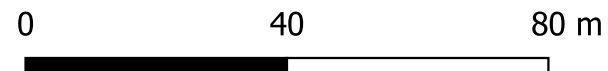


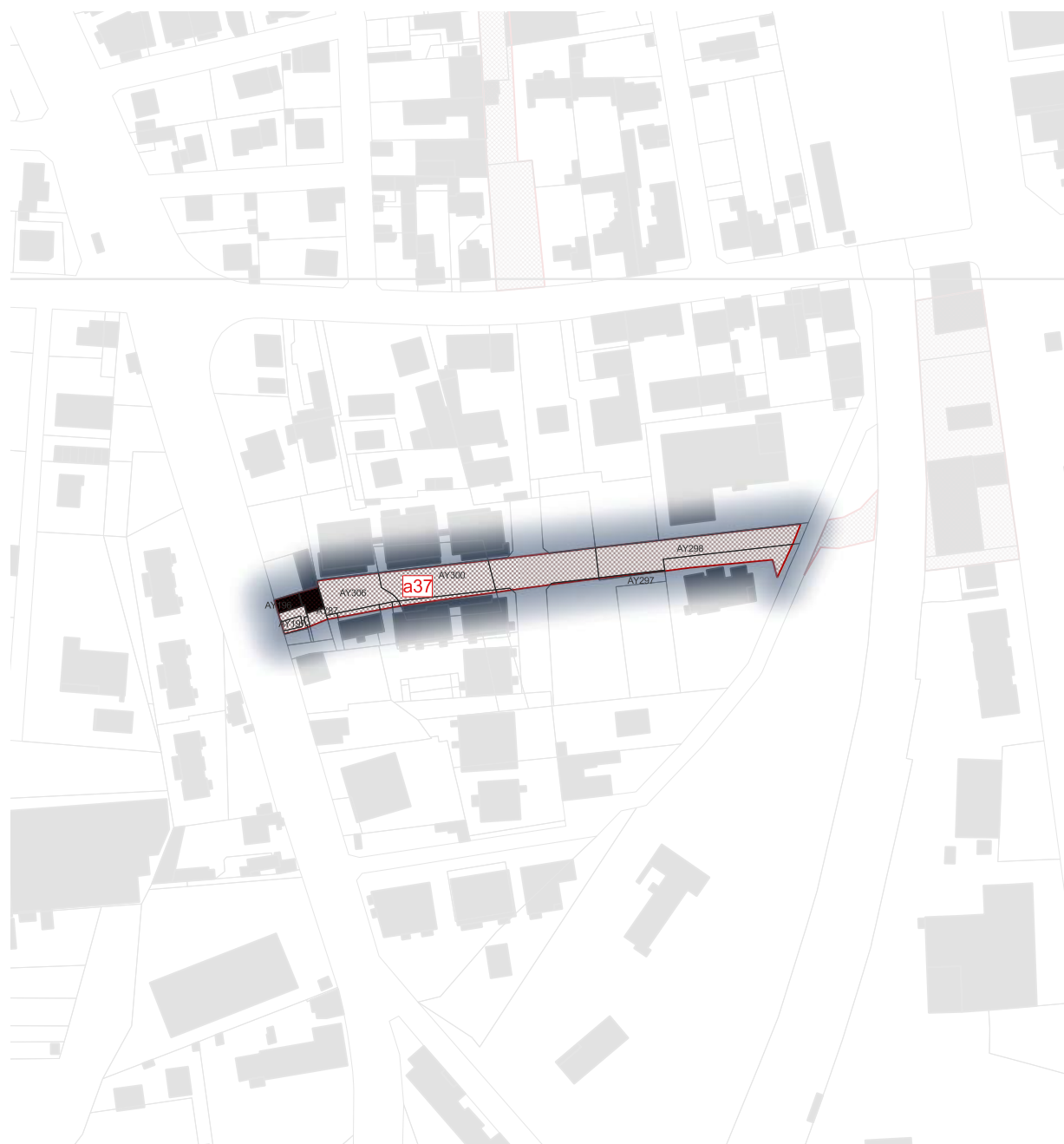


BENEFICIAIRE : Commune

SURFACE (m<sup>2</sup>) : 2693

PROJET : Emplacement réservé N°a36 :  
Aménagement de stationnement

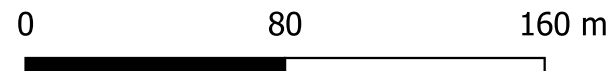




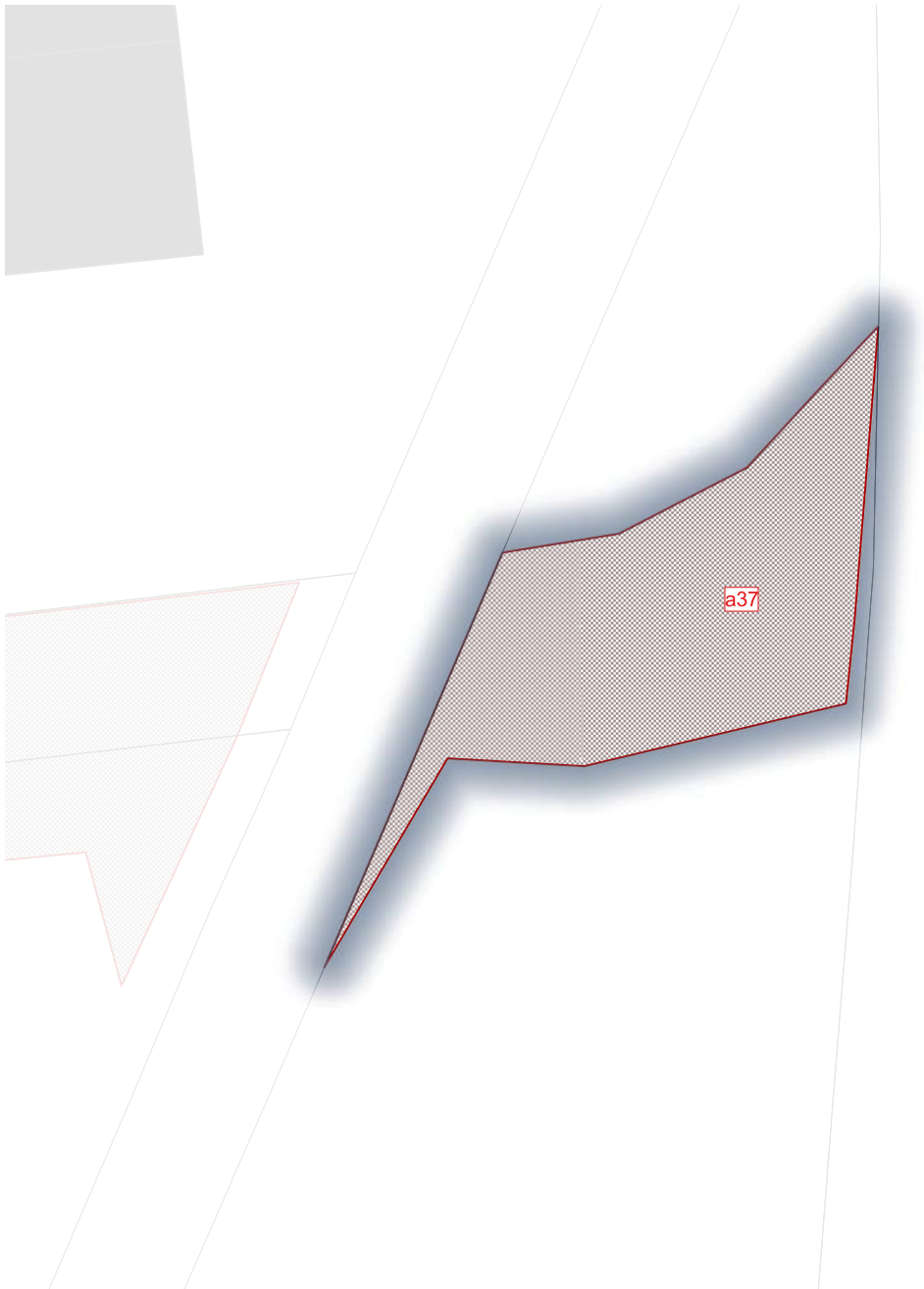
BENEFICIAIRE : Commune

SURFACE (m<sup>2</sup>) : 2210

PROJET : Emplacement réservé N°a37 :  
Aménagement de voirie








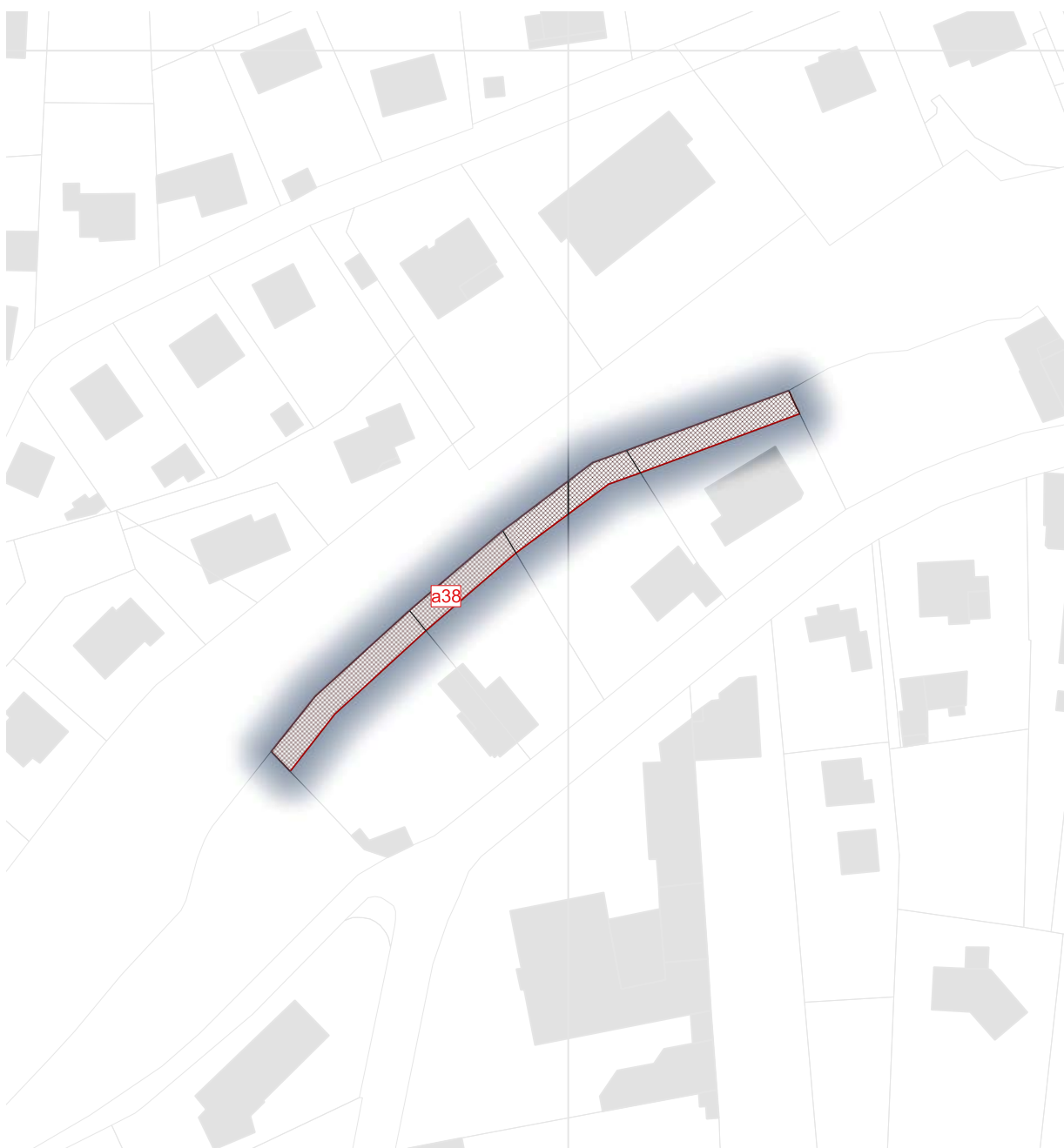
BENEFICIAIRE : Commune

SURFACE (m<sup>2</sup>) : 236

PROJET : Emplacement réservé N°a37 :  
Aménagement de voirie

0 10 20 m

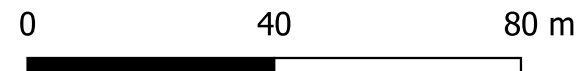




**BENEFICIAIRE :** Commune

**SURFACE (m<sup>2</sup>) :** 582

**PROJET :** Emplacement réservé N°a38 :  
Aménagement de liaison douce





BENEFICIAIRE : Grand Lac

SURFACE (m<sup>2</sup>) : 3232

PROJET : Emplacement réservé N°a39 :  
Aménagement de liaison douce






BENEFICIAIRE : Commune

SURFACE (m<sup>2</sup>) : 367

PROJET : Emplacement réservé N°a40-a :  
Aménagement de liaison douce

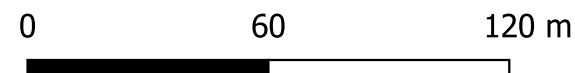


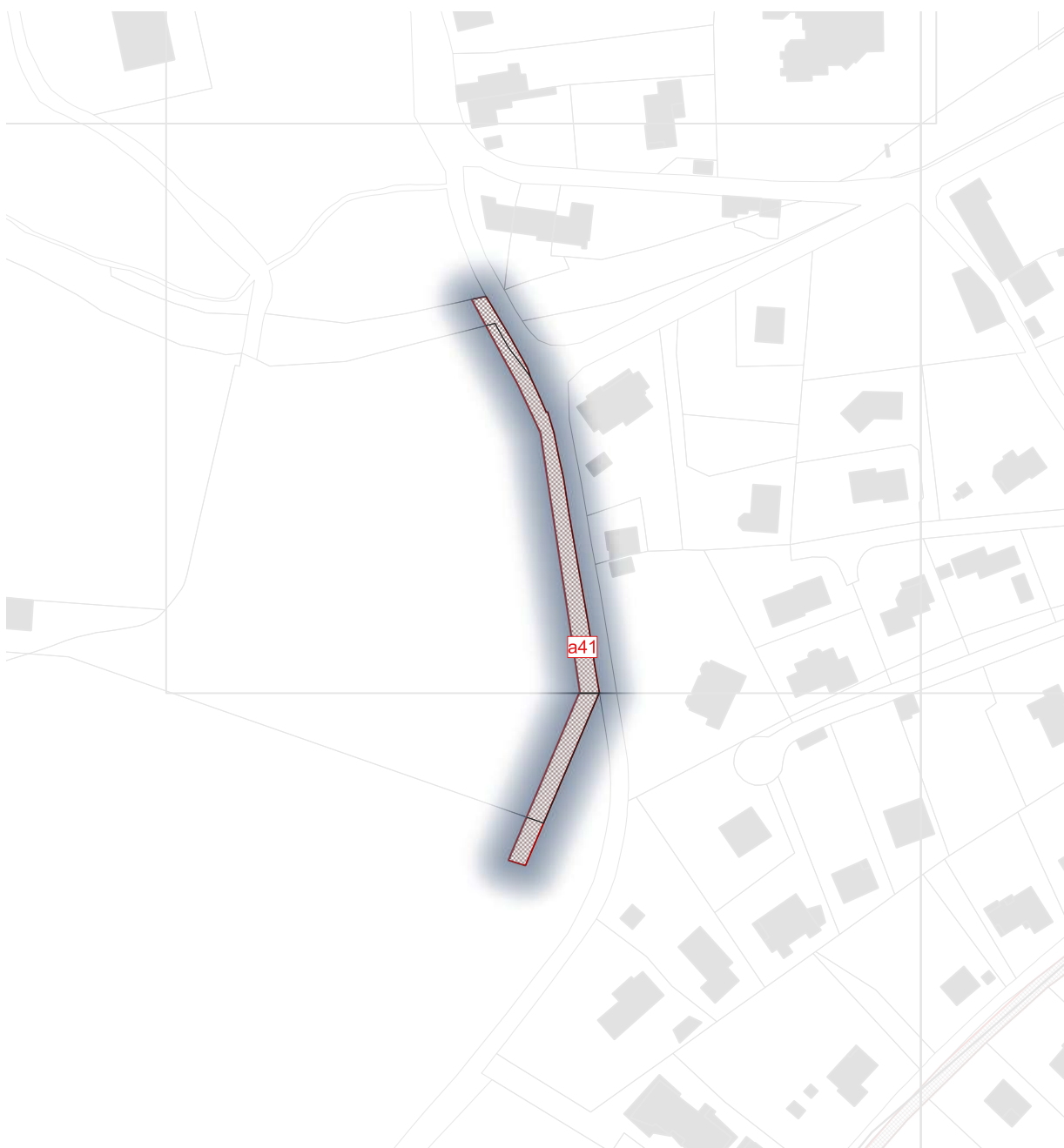


BENEFICIAIRE : Commune

SURFACE (m<sup>2</sup>) : 425

PROJET : Emplacement réservé N°a40-b :  
Aménagement de liaison douce






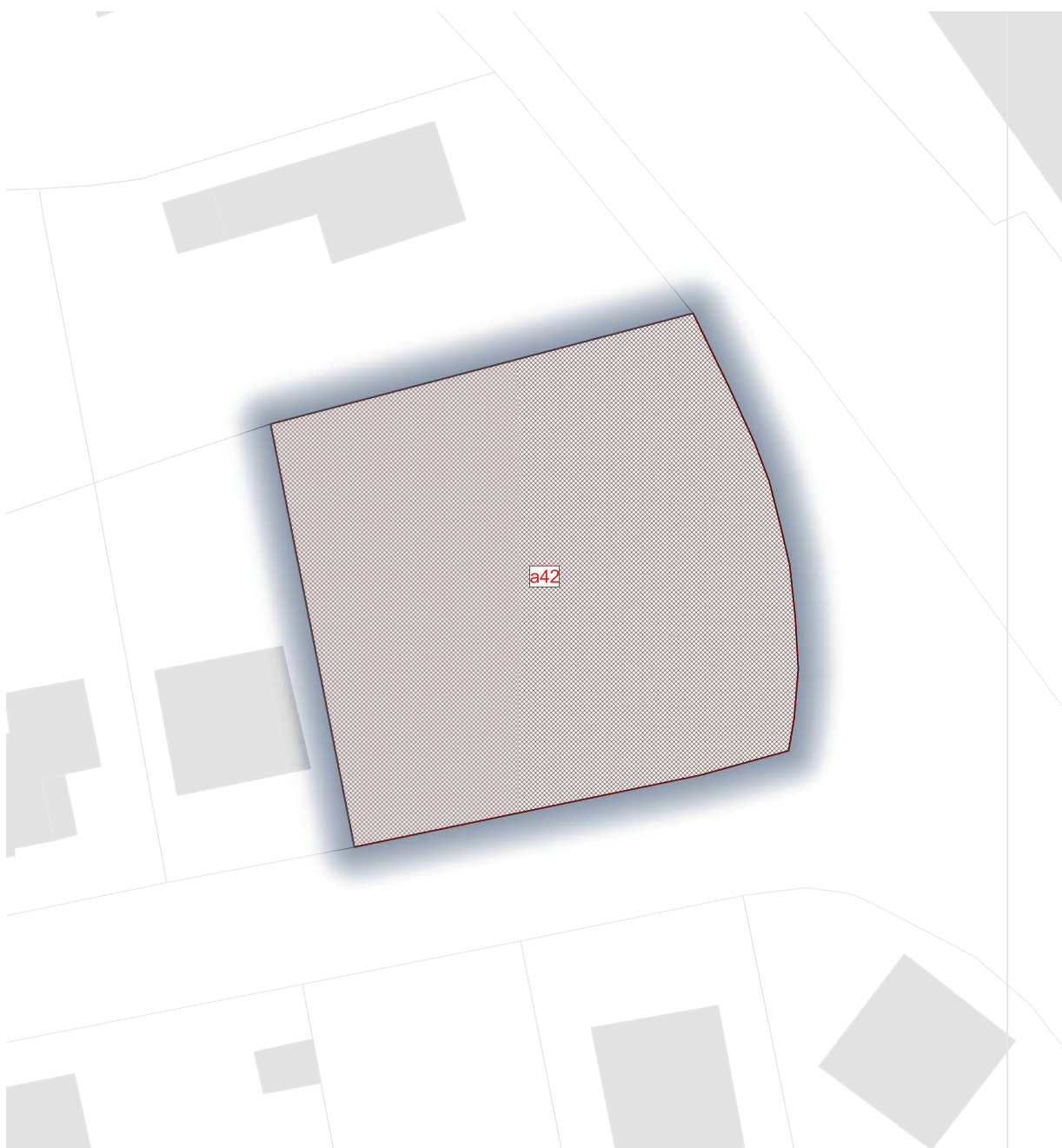
BENEFICIAIRE : Commune

SURFACE (m<sup>2</sup>) : 937

PROJET : Emplacement réservé N°a41 :  
Aménagement de voirie



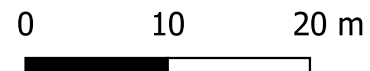


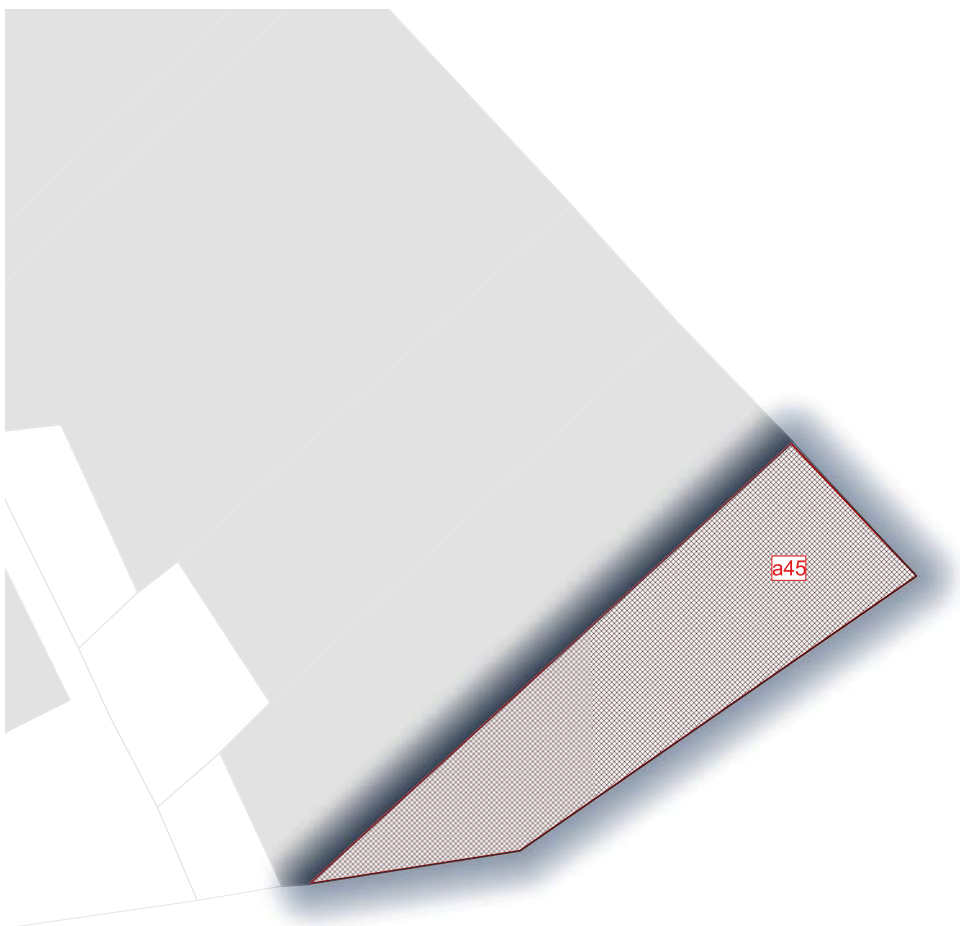


BENEFICIAIRE : Commune

SURFACE (m<sup>2</sup>) : 1354

PROJET : Emplacement réservé N°a42 :  
Aménagement espace public paysager




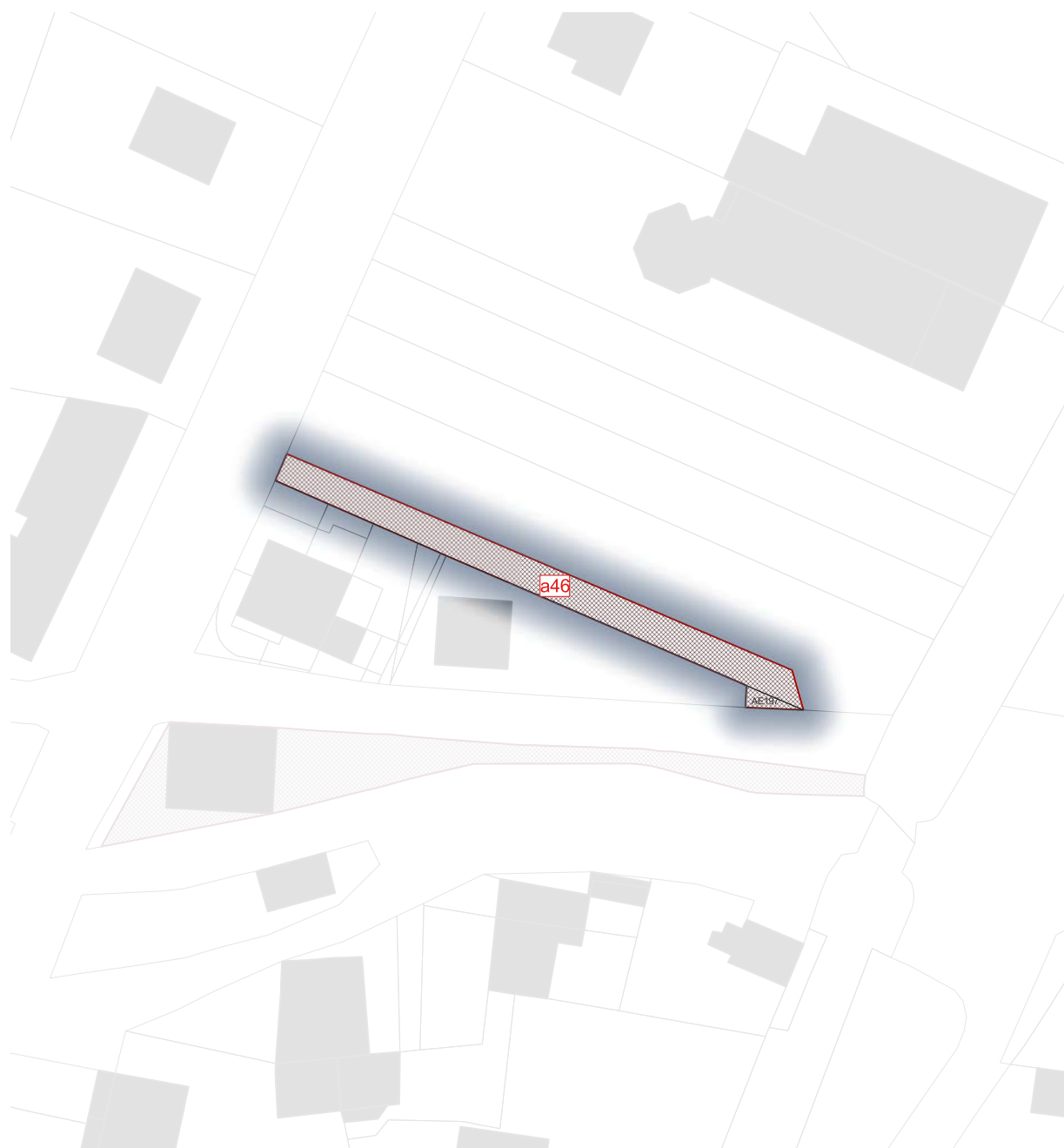


BENEFICIAIRE : Commune

SURFACE (m<sup>2</sup>) : 88

PROJET : Emplacement réservé N°a45 :  
Aménagement de voirie

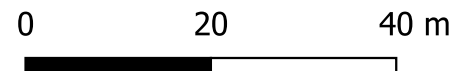


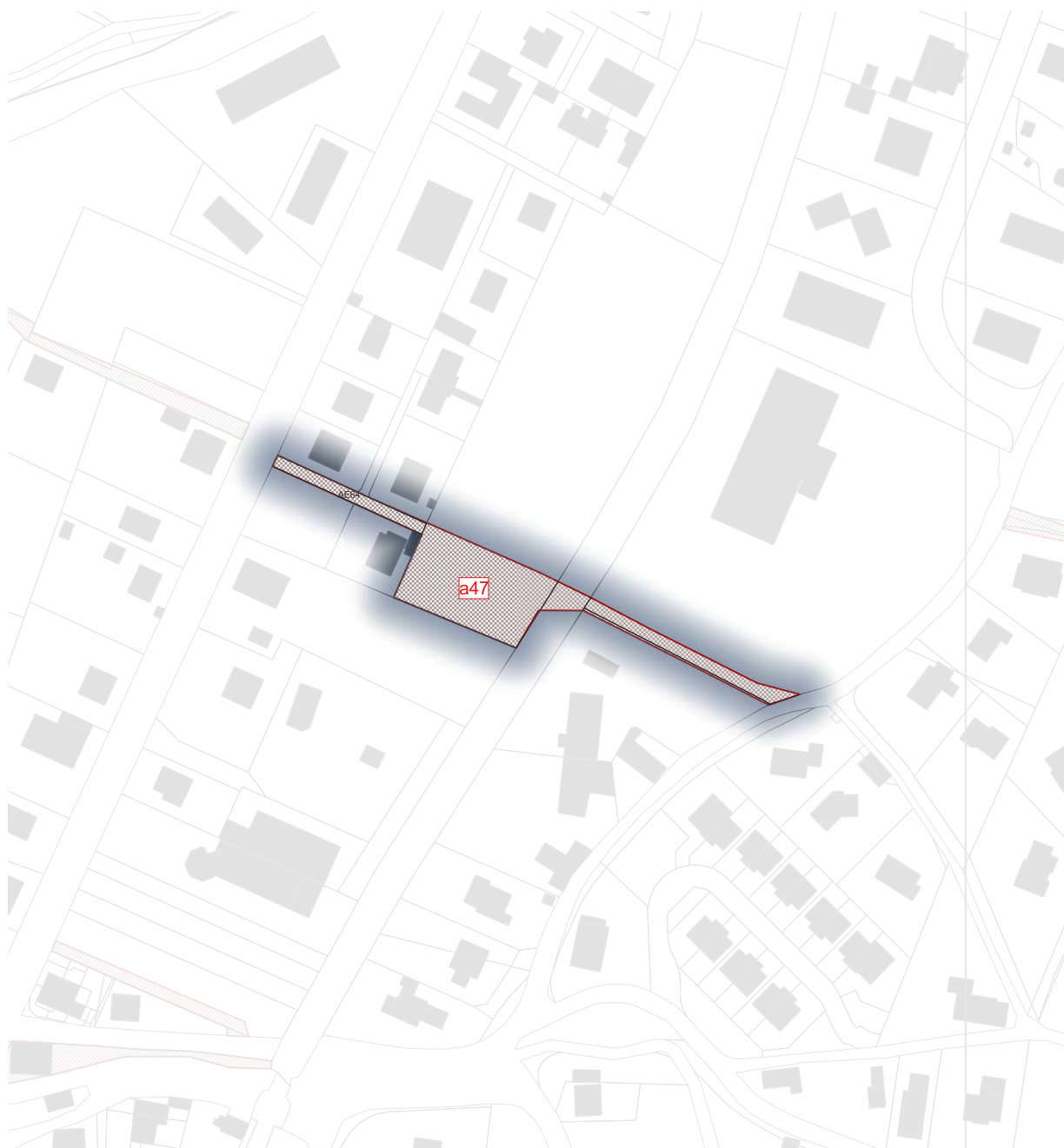


BENEFICIAIRE : Commune

SURFACE (m<sup>2</sup>) : 280

PROJET : Emplacement réservé N°a46 :  
Aménagement de liaison douce




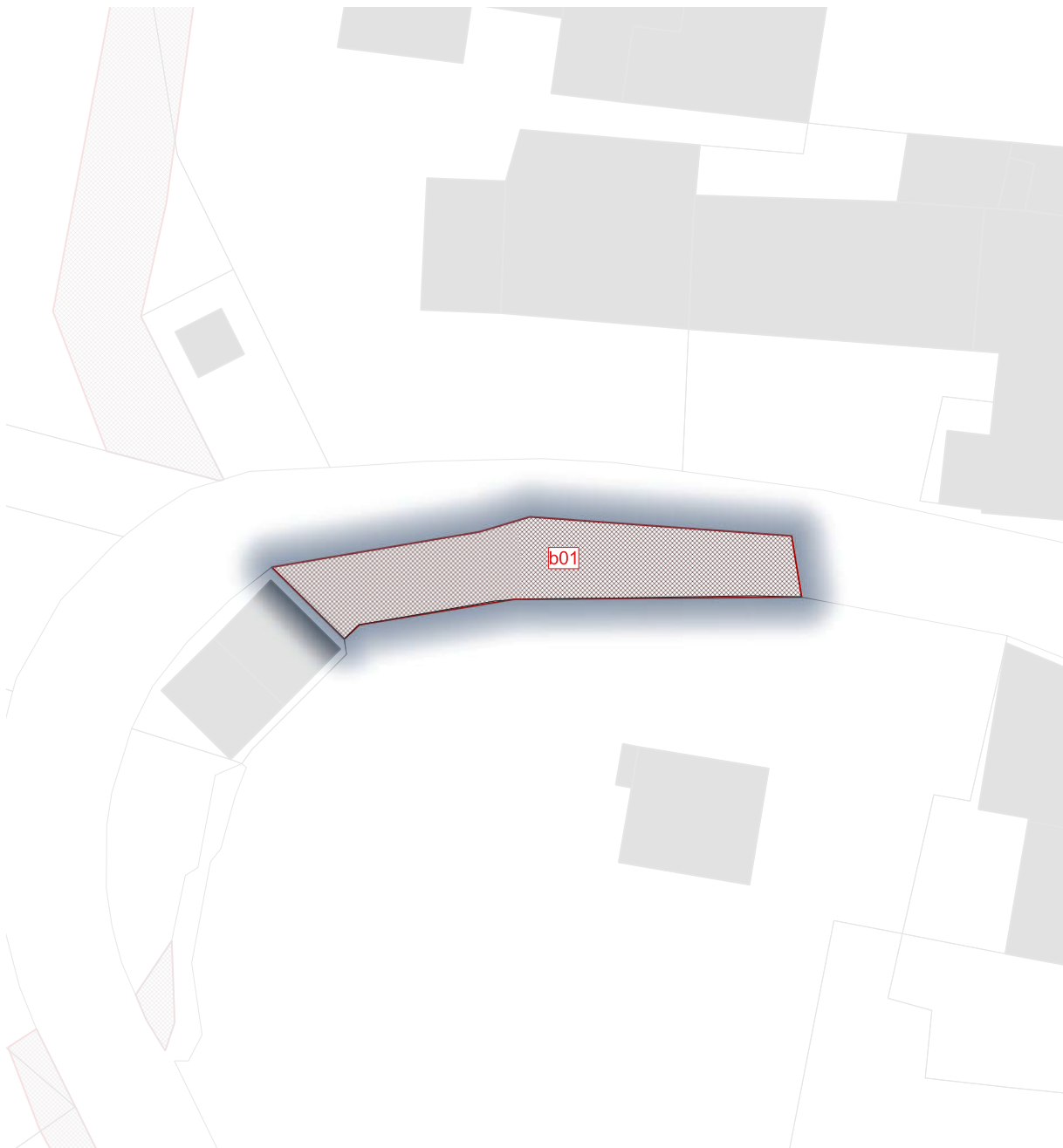


BENEFICIAIRE : Grand Lac

SURFACE (m<sup>2</sup>) : 1899

PROJET : Emplacement réservé N°a47 :  
Acheminement eau potable Adduction St  
Simond

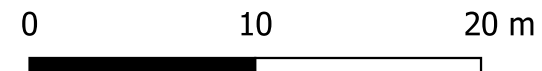




BENEFICIAIRE : Commune

SURFACE (m<sup>2</sup>) : 93

PROJET : Emplacement réservé N°b01 :  
Aménagement de voirie et stationnement

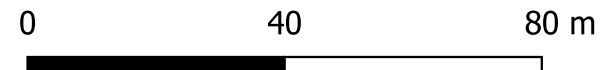




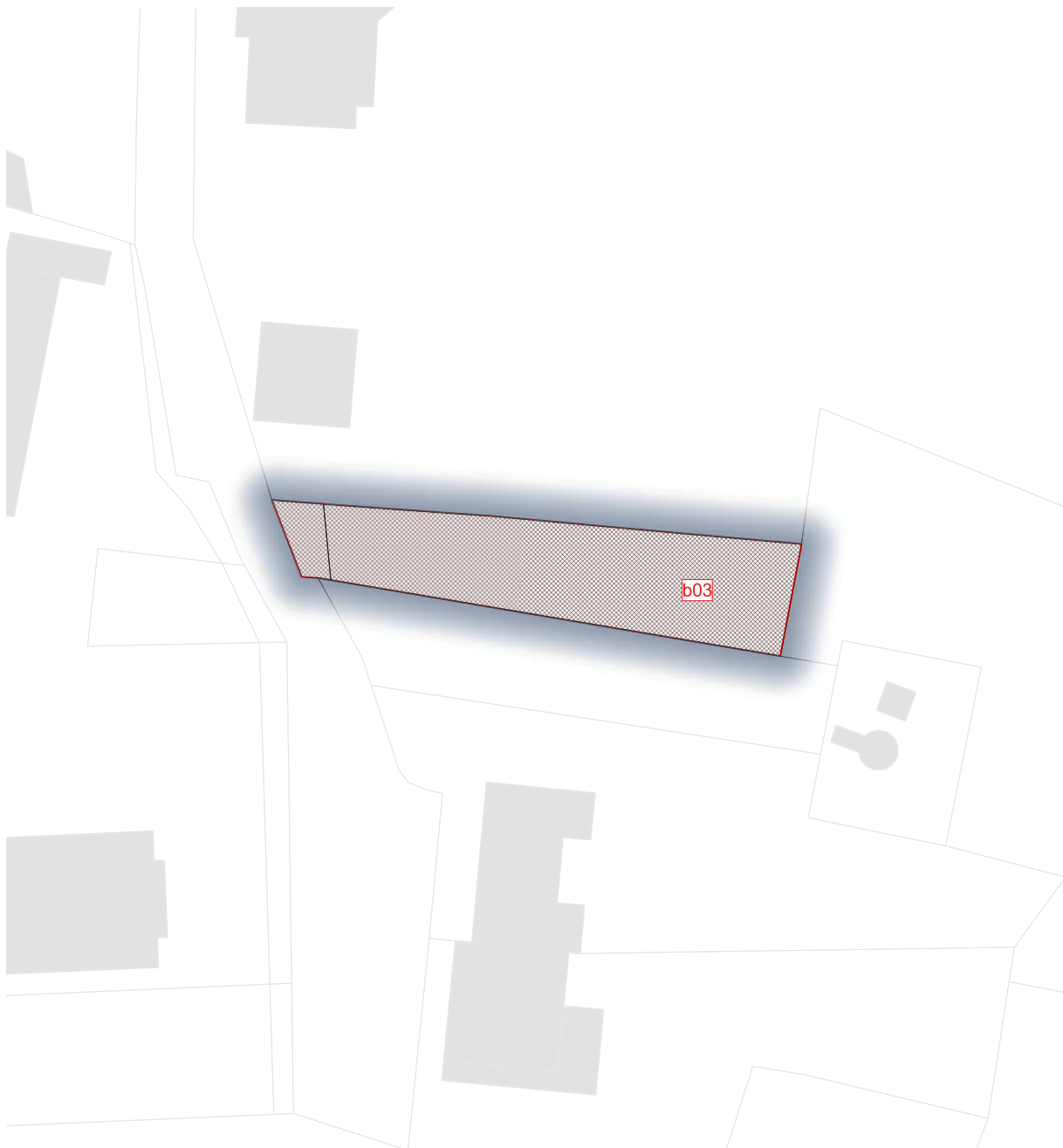
**BENEFICIAIRE :** Commune

**SURFACE (m<sup>2</sup>) :** 367

**PROJET :** Emplacement réservé N°b02 :  
Aménagement de liaison douce, chemin piéton








**BENEFICIAIRE :** Grand Lac

**SURFACE (m<sup>2</sup>) :** 284

**PROJET :** Emplacement réservé N°b03 : Accès à la pompe de refoulement


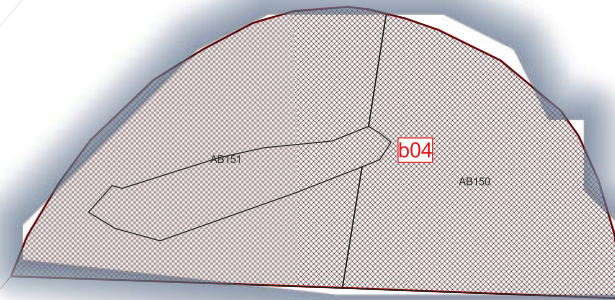


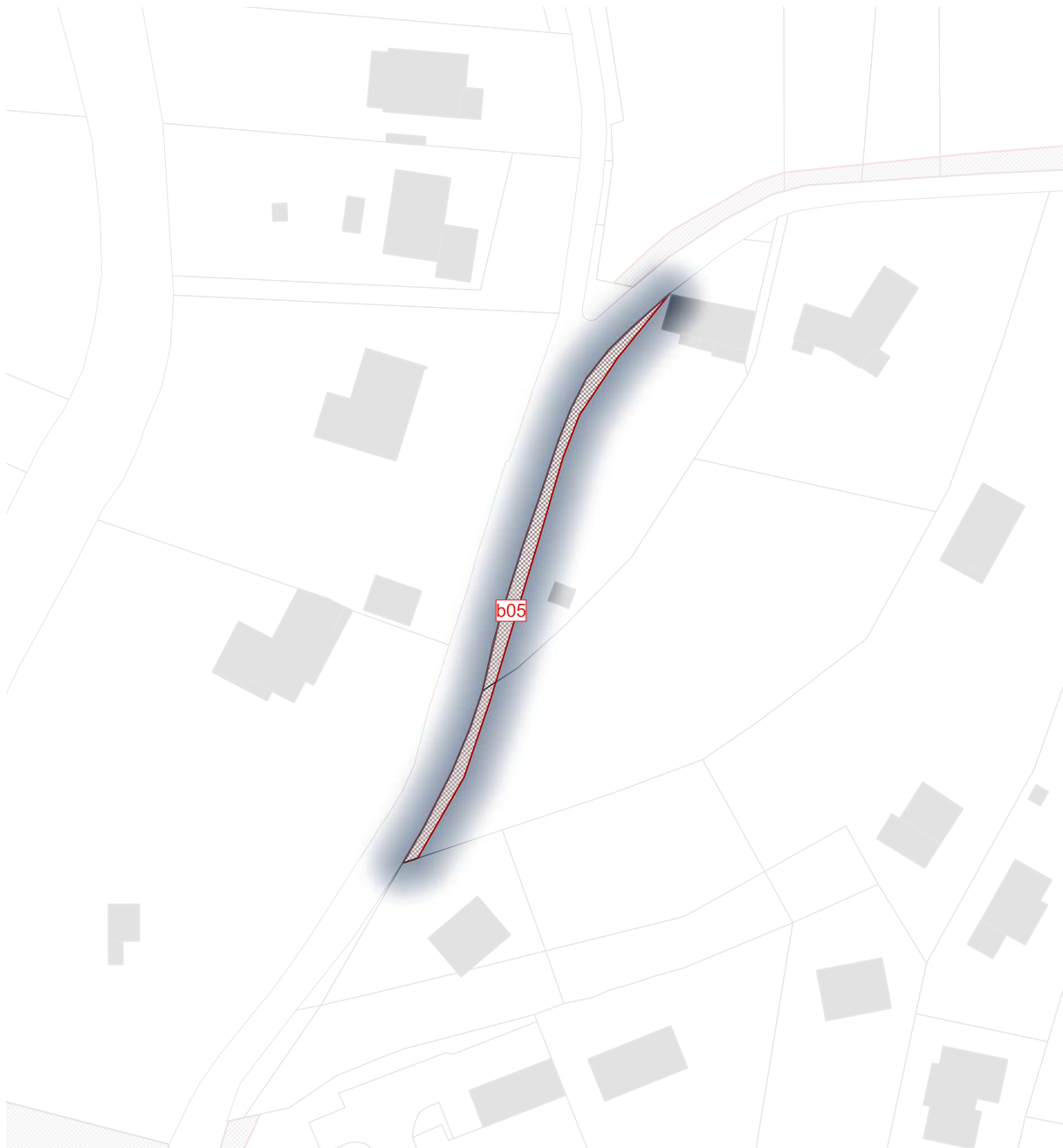


BENEFICIAIRE : Commune

SURFACE (m<sup>2</sup>) : 103

PROJET : Emplacement réservé N°b04 :  
Aménagement carrefour et voirie / écoulement  
ruisseau

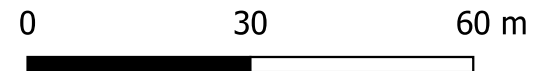




BENEFICIAIRE : Commune

SURFACE (m<sup>2</sup>) : 172

PROJET : Emplacement réservé N°b05 :  
Aménagement de voirie




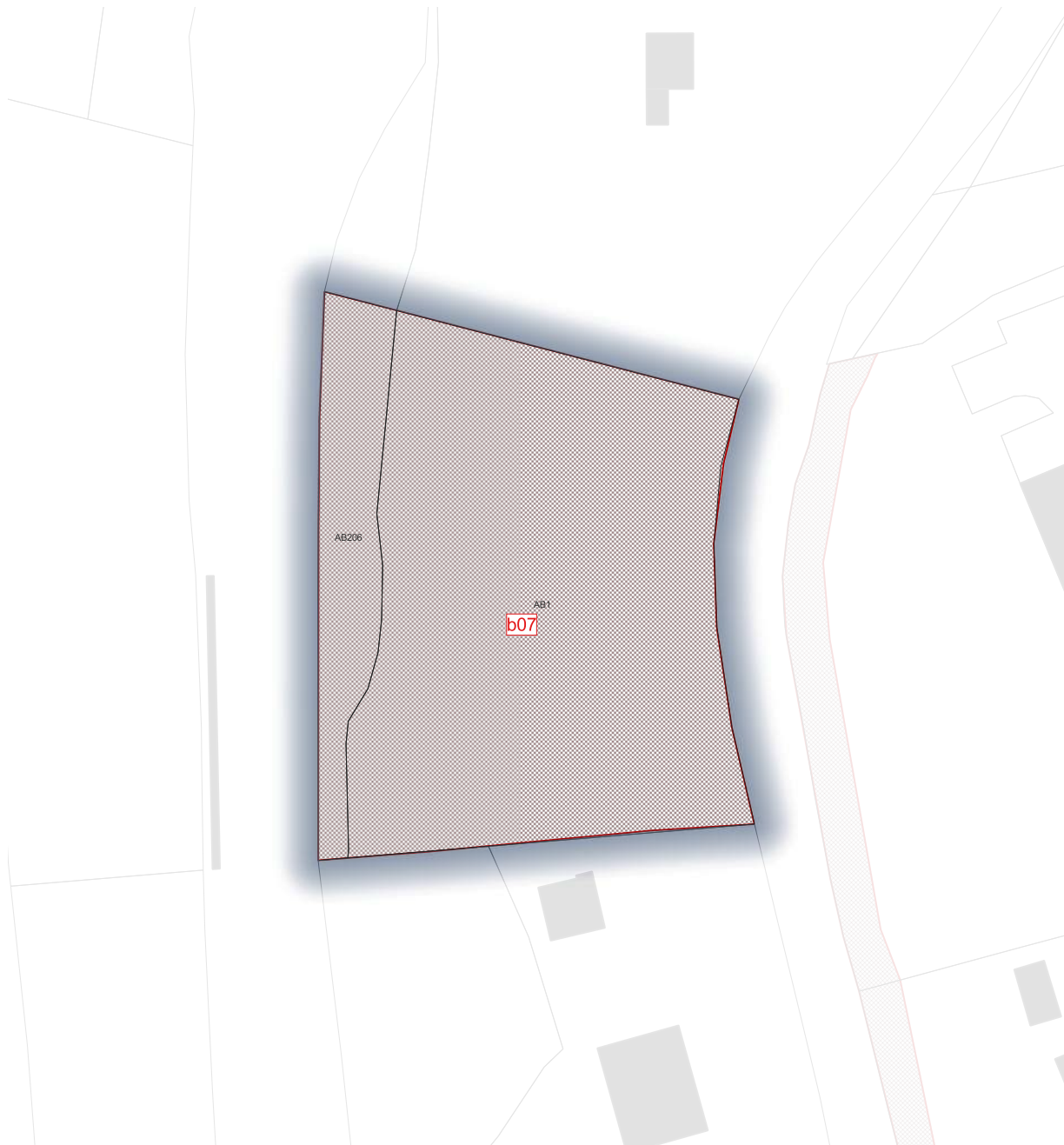


**BENEFICIAIRE :** Commune

**SURFACE (m<sup>2</sup>) :** 419

**PROJET :** Emplacement réservé N°b06 :  
Aménagement de voirie






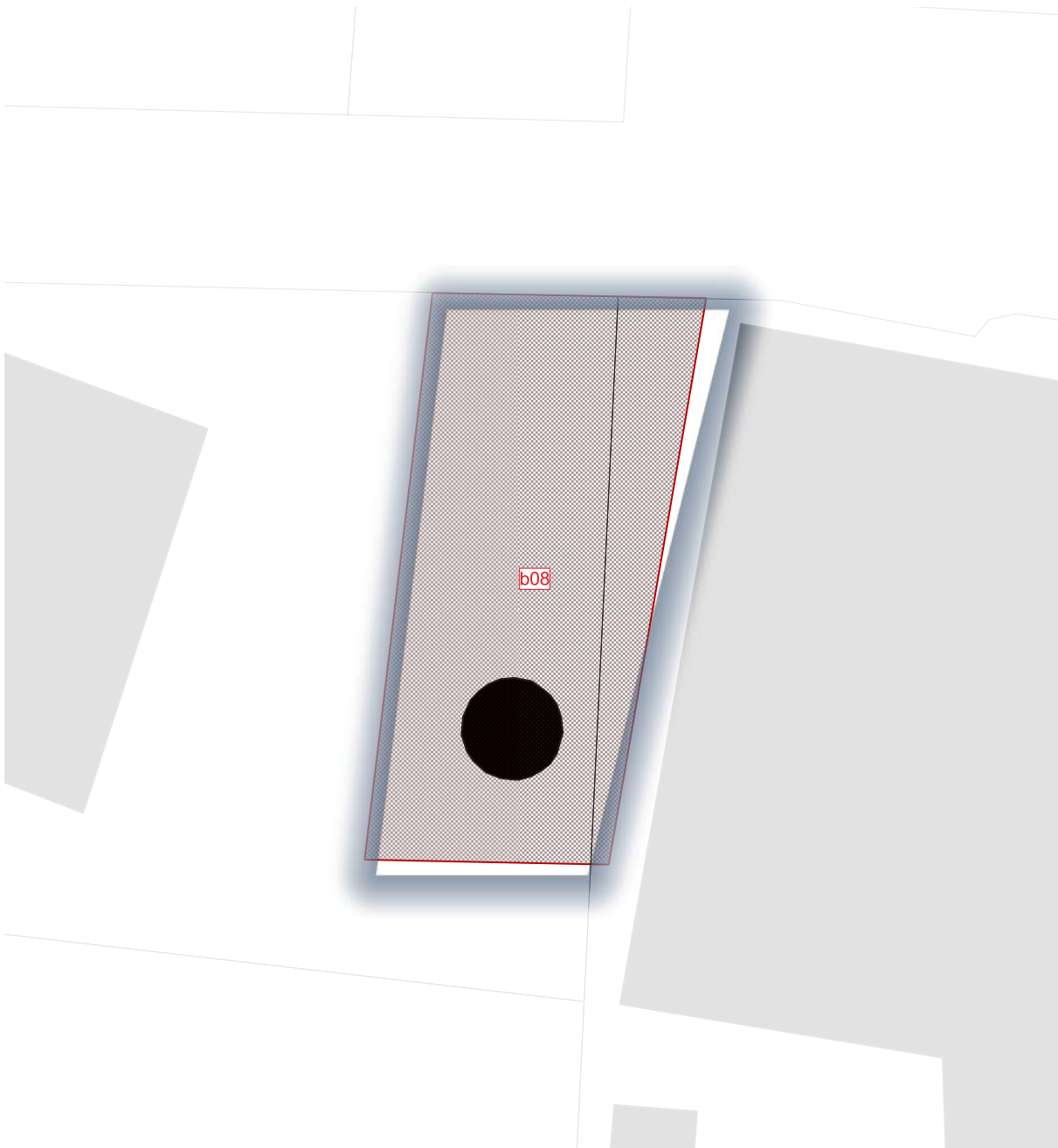
BENEFICIAIRE : Grand Lac

SURFACE (m<sup>2</sup>) : 2087

PROJET : Emplacement réservé N°b07 :  
Protection de la source des grandes eaux

0 20 40 m

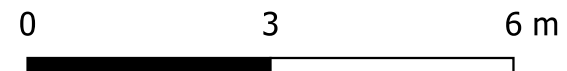




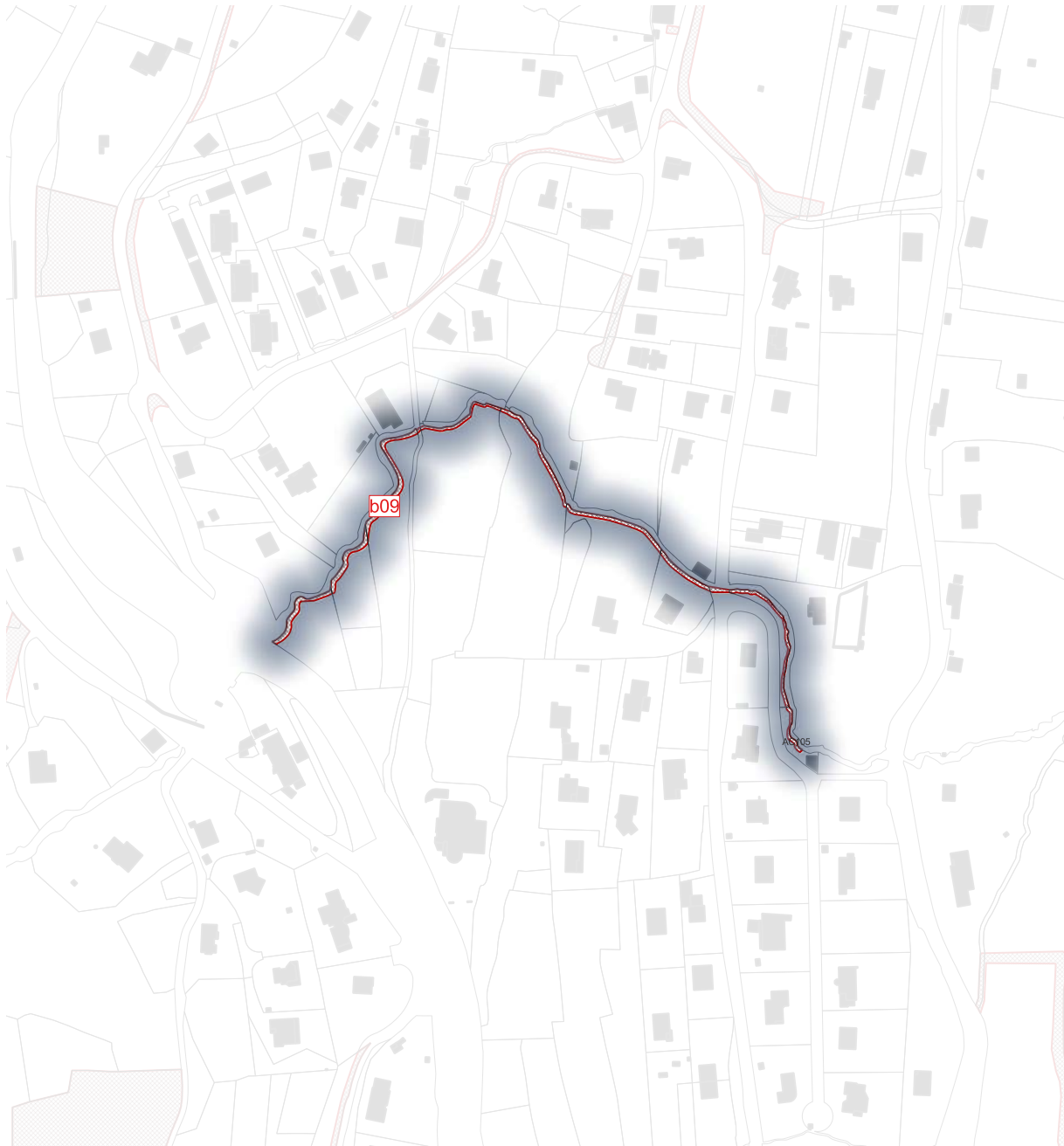
BENEFICIAIRE : Commune

SURFACE (m<sup>2</sup>) : 29

PROJET : Emplacement réservé N°b08 :  
Préservation du patrimoine



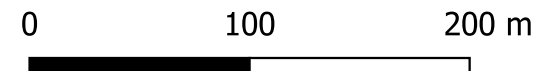


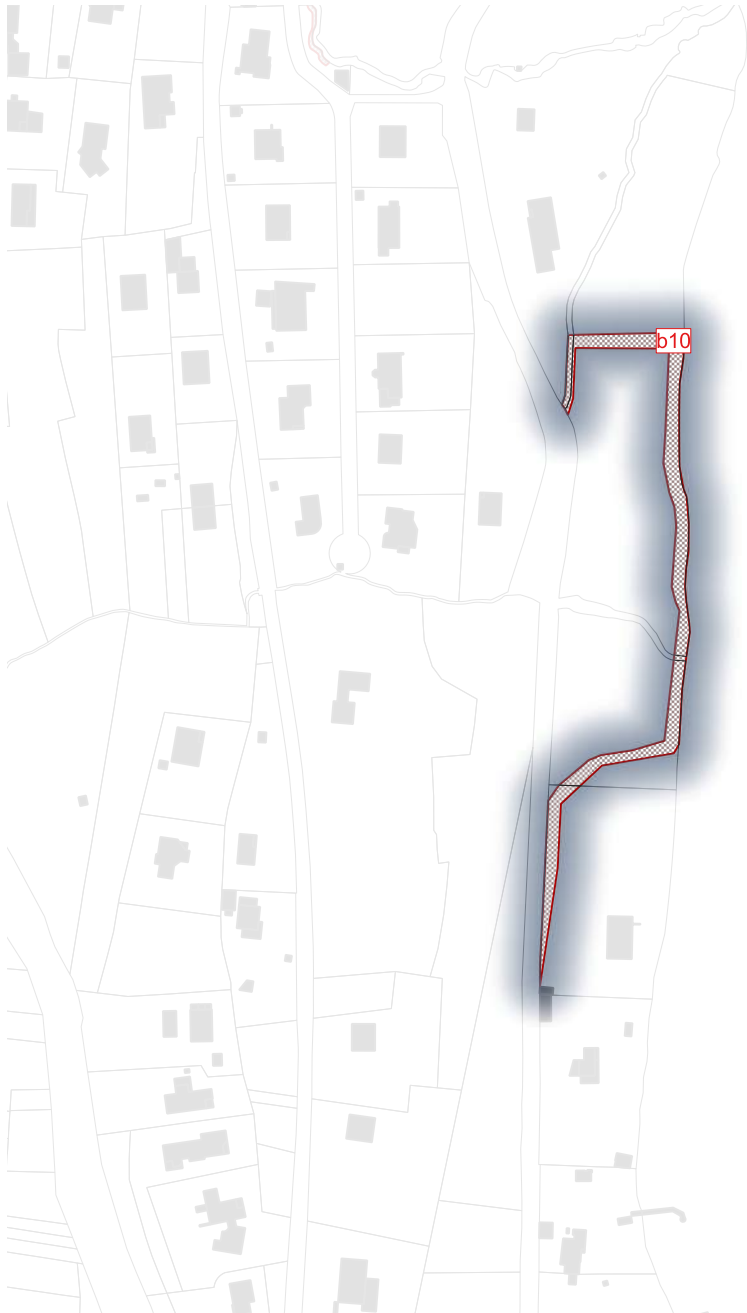


**BENEFICIAIRE** : Grand Lac

**SURFACE (m<sup>2</sup>)** : 900

**PROJET** : Emplacement réservé N°b09 :  
Chemin pédestre le long du ruisseau Le Gerle

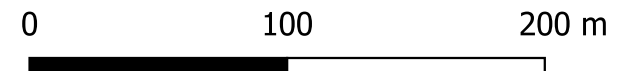


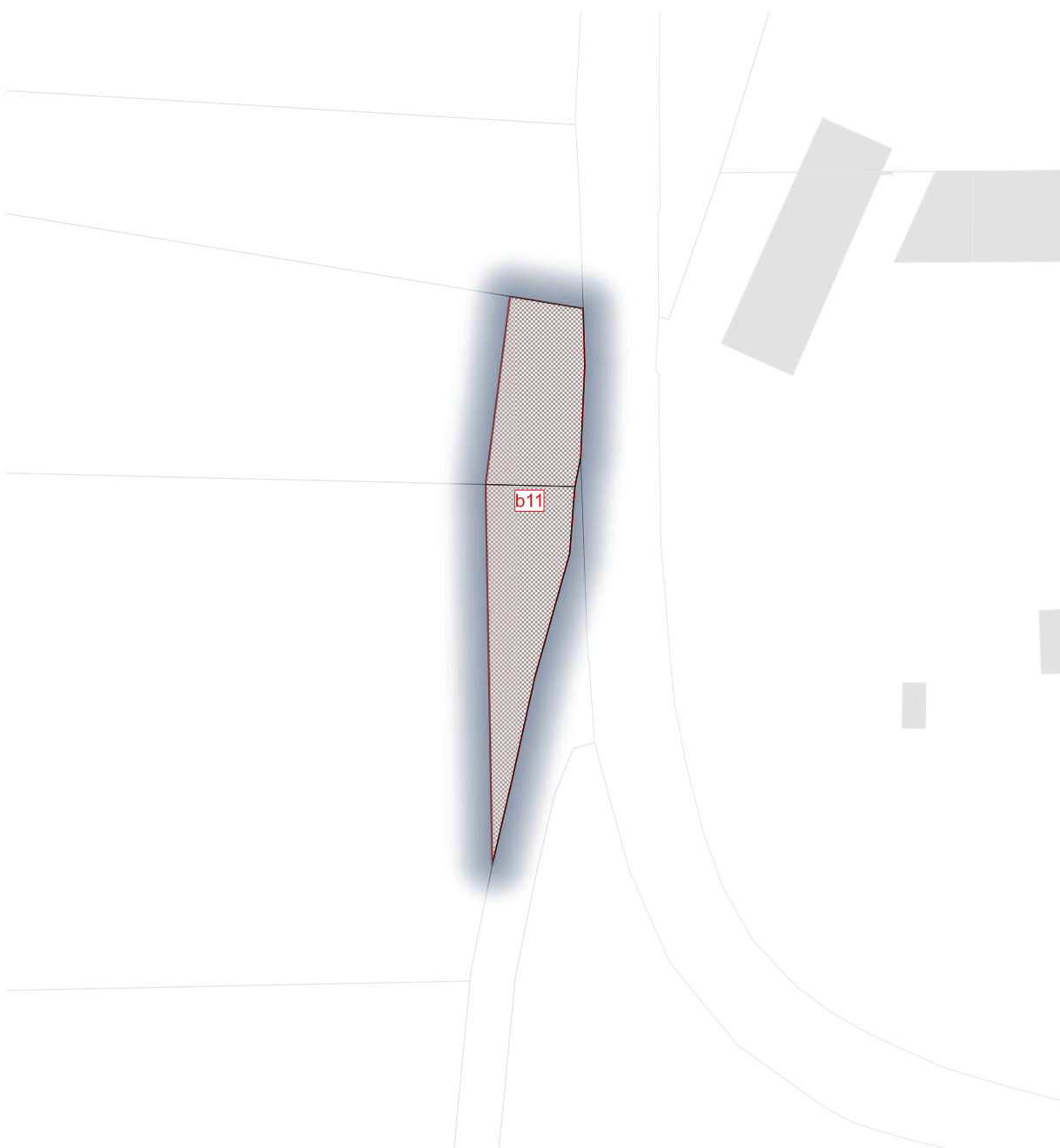


**BENEFICIAIRE :** Commune/Grand Lac

**SURFACE (m<sup>2</sup>) :** 1645

**PROJET :** Emplacement réservé N°b10 : Accès au bord du Lac

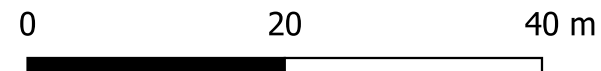


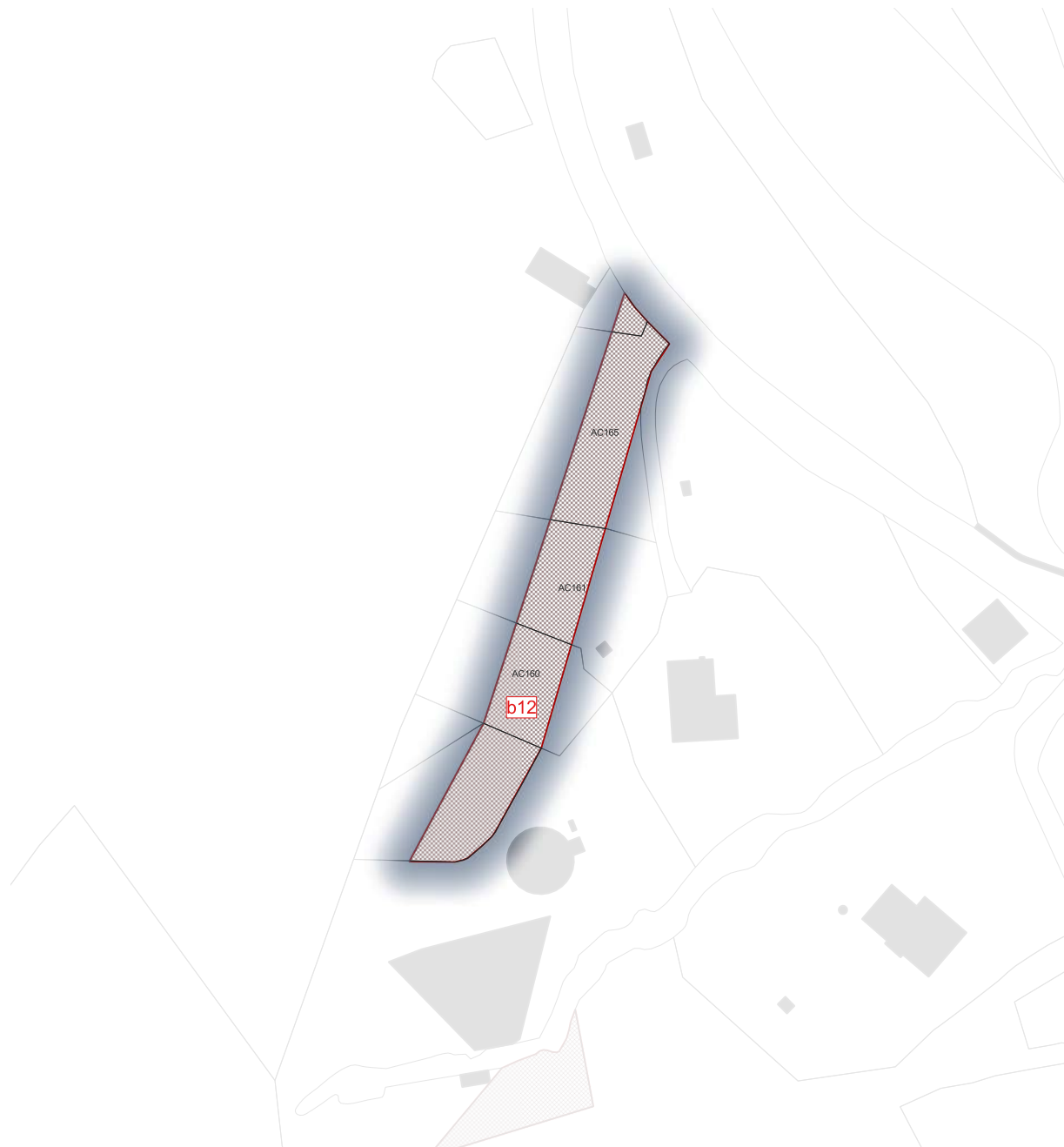


BENEFICIAIRE : Grand Lac

SURFACE (m<sup>2</sup>) : 270

PROJET : Emplacement réservé N°b11 :  
Aménagement d'espace public avec espace  
"ordures ménagères"






**BENEFICIAIRE :** Grand Lac

**SURFACE (m<sup>2</sup>) :** 1304

**PROJET :** Emplacement réservé N°b12 : Accès réservoir eau potable

0 40 80 m

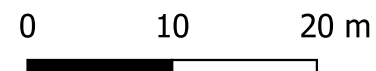


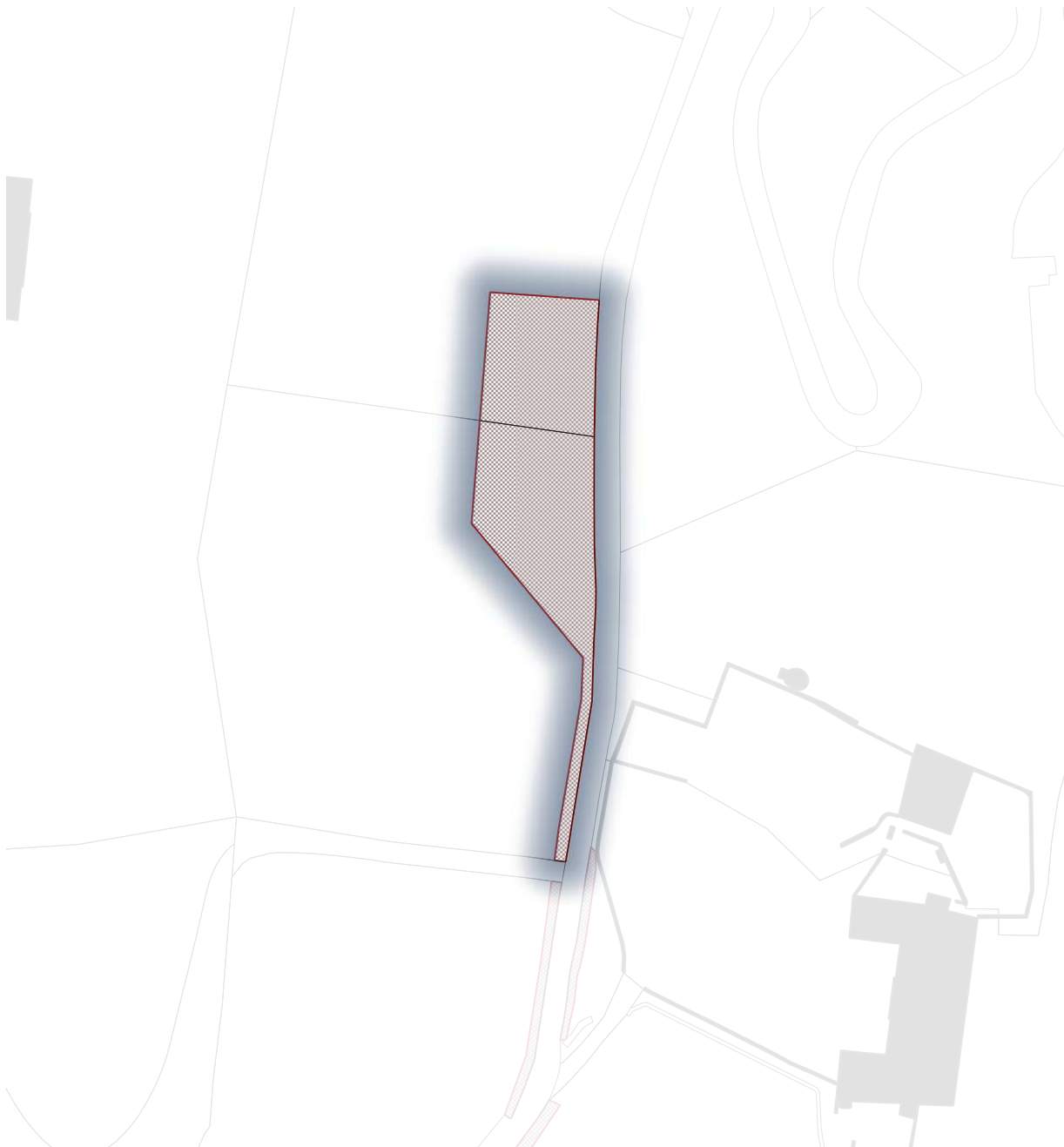


BENEFICIAIRE : Commune/Grand Lac

SURFACE (m<sup>2</sup>) : 78

PROJET : Emplacement réservé N°b13a :  
Elargissement et aire de retournement service  
public

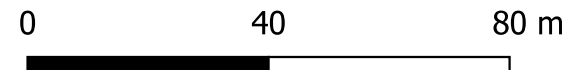




**BENEFICIAIRE** : Commune/Grand Lac

**SURFACE (m<sup>2</sup>)** : 1367

**PROJET** : Emplacement réservé N°b13b :  
Elargissement et aire de retournement service public






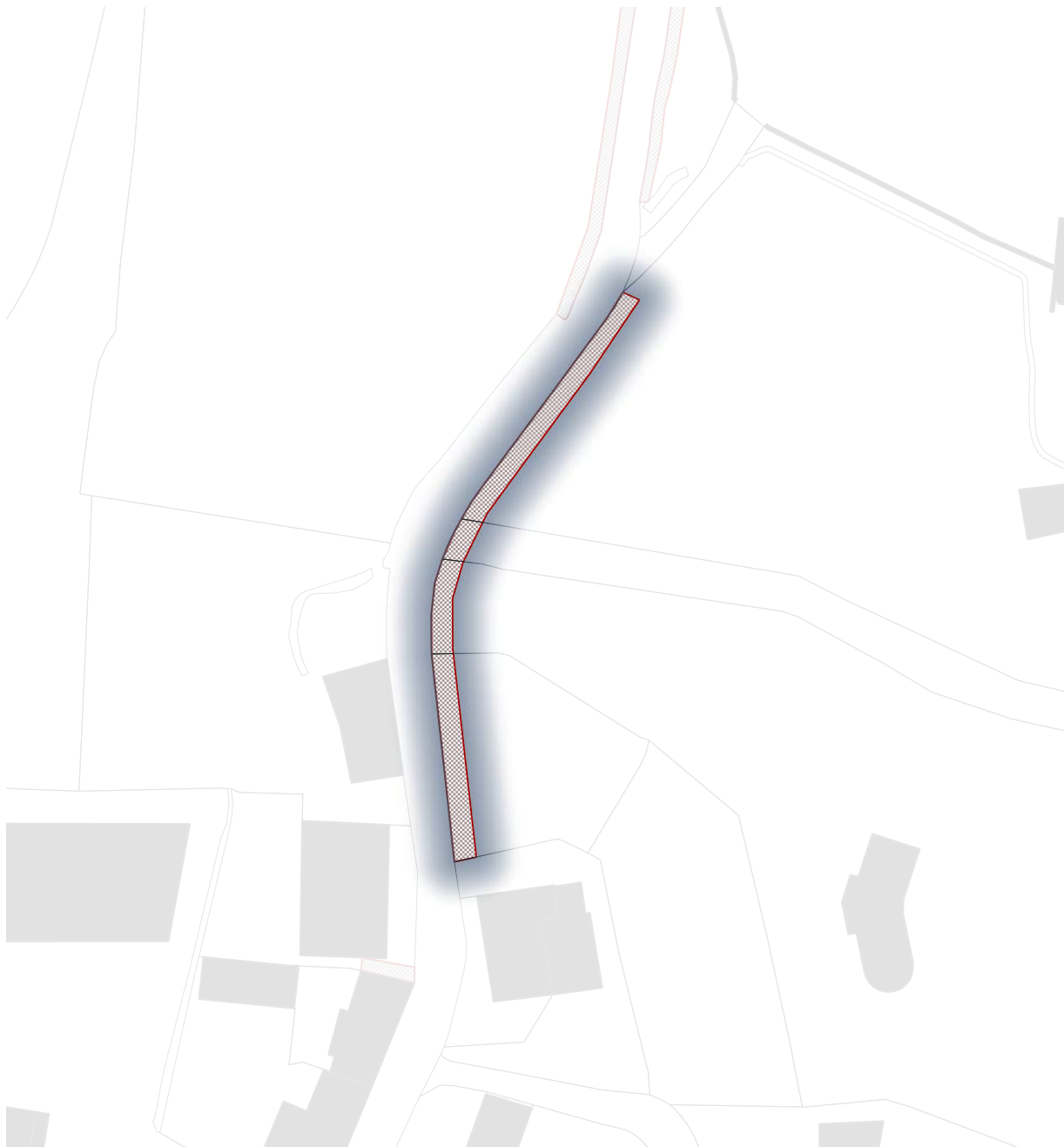


BENEFICIAIRE : Commune

SURFACE (m<sup>2</sup>) : 55

PROJET : Emplacement réservé N°b13c :  
Aménagement de voirie

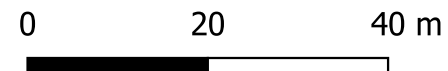




BENEFICIAIRE : Commune

SURFACE (m<sup>2</sup>) : 207

PROJET : Emplacement réservé N°b14 :  
Elargissement de voirie






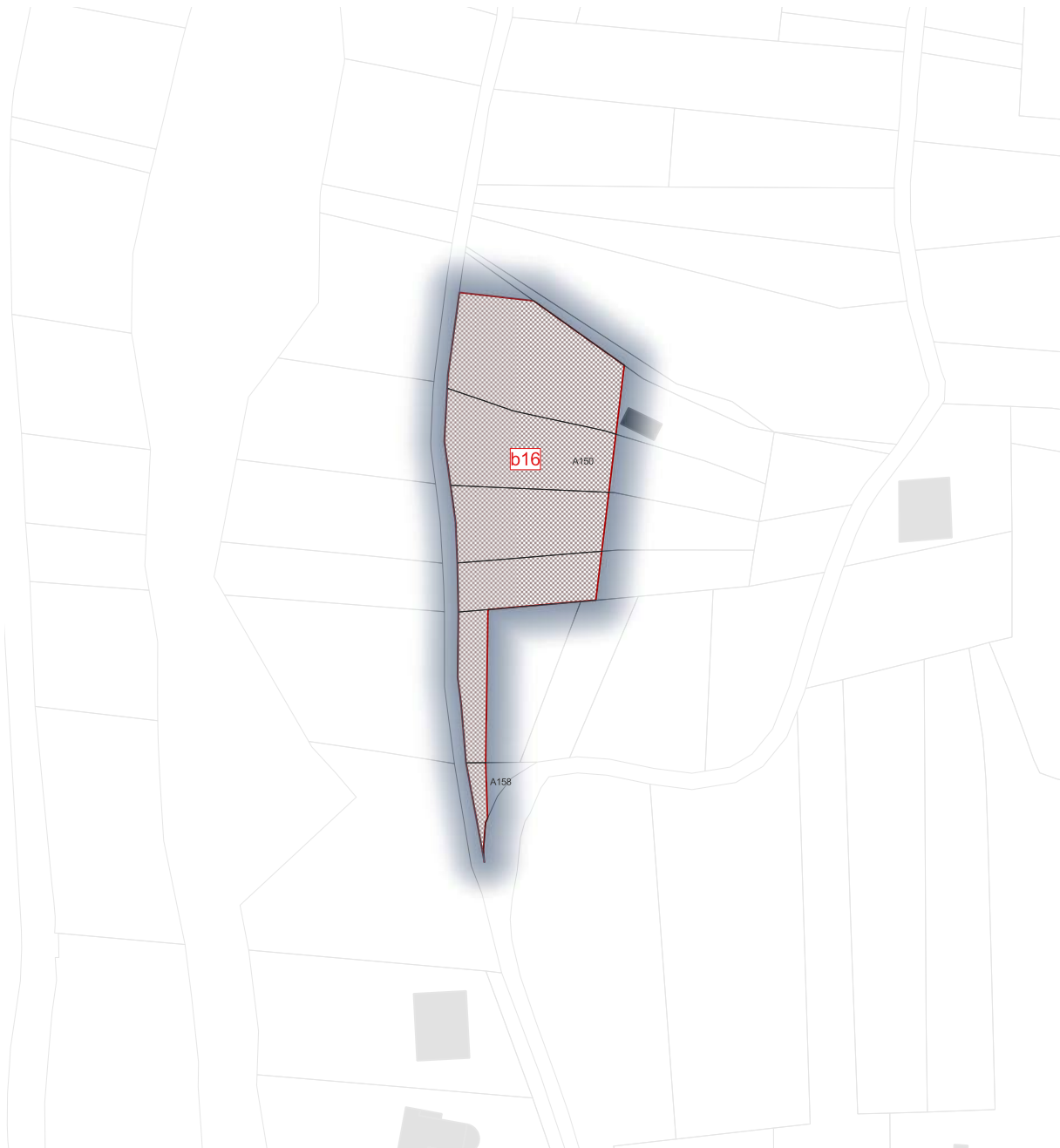
**BENEFICIAIRE :** Commune

**SURFACE (m<sup>2</sup>) :** 889

**PROJET :** Emplacement réservé N°b15 :  
Aménagement cheminement doux

0 80 160 m

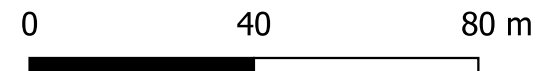


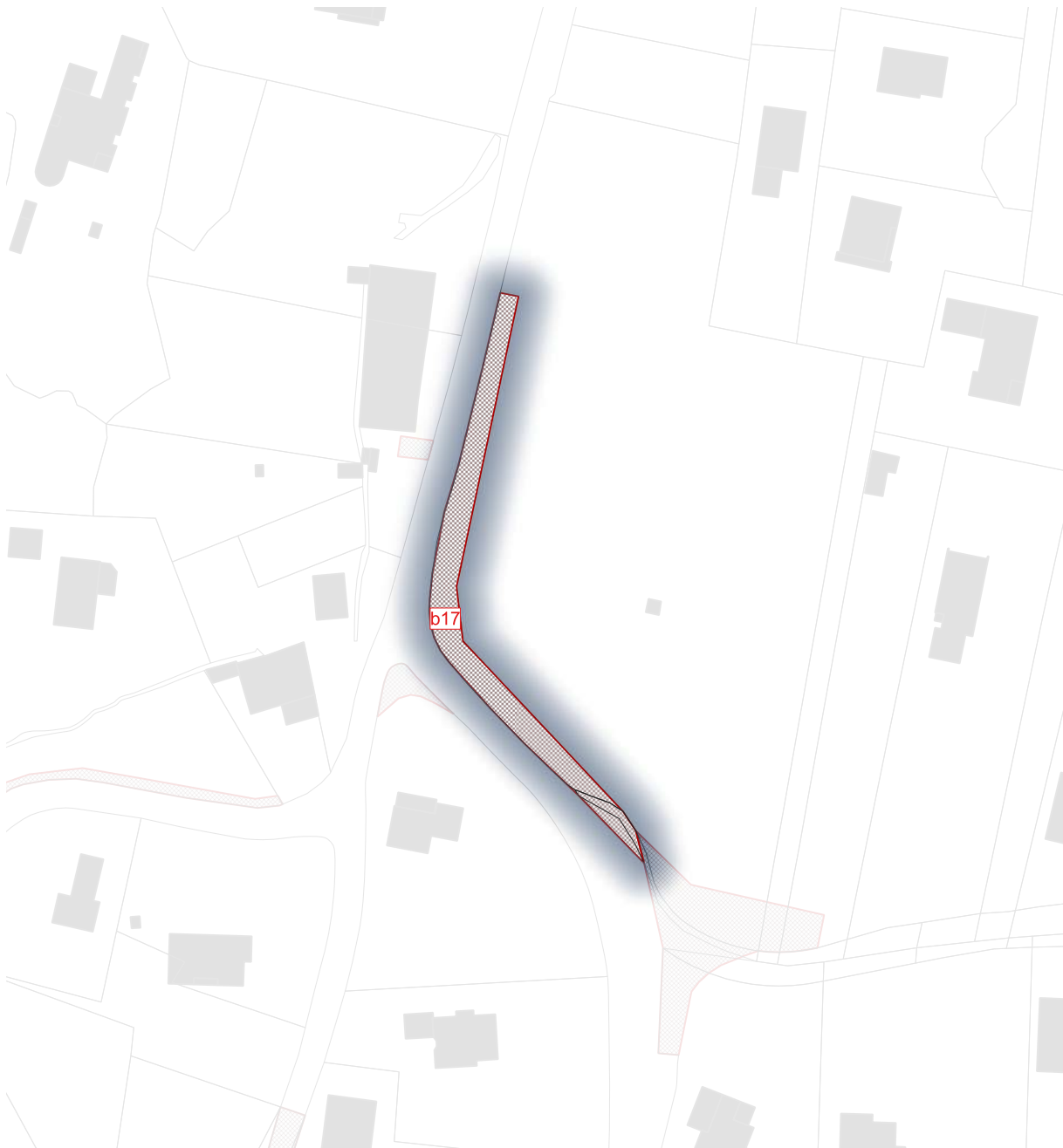


**BENEFICIAIRE :** Grand Lac

**SURFACE (m<sup>2</sup>) :** 2162

**PROJET :** Emplacement réservé N°b16 :  
Protection de la Source de l'Etraz

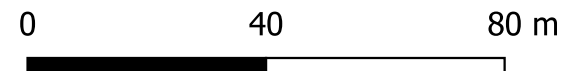




**BENEFICIAIRE :** Commune

**SURFACE (m<sup>2</sup>) :** 558

**PROJET :** Emplacement réservé N°b17 :  
Aménagement de liaison douce






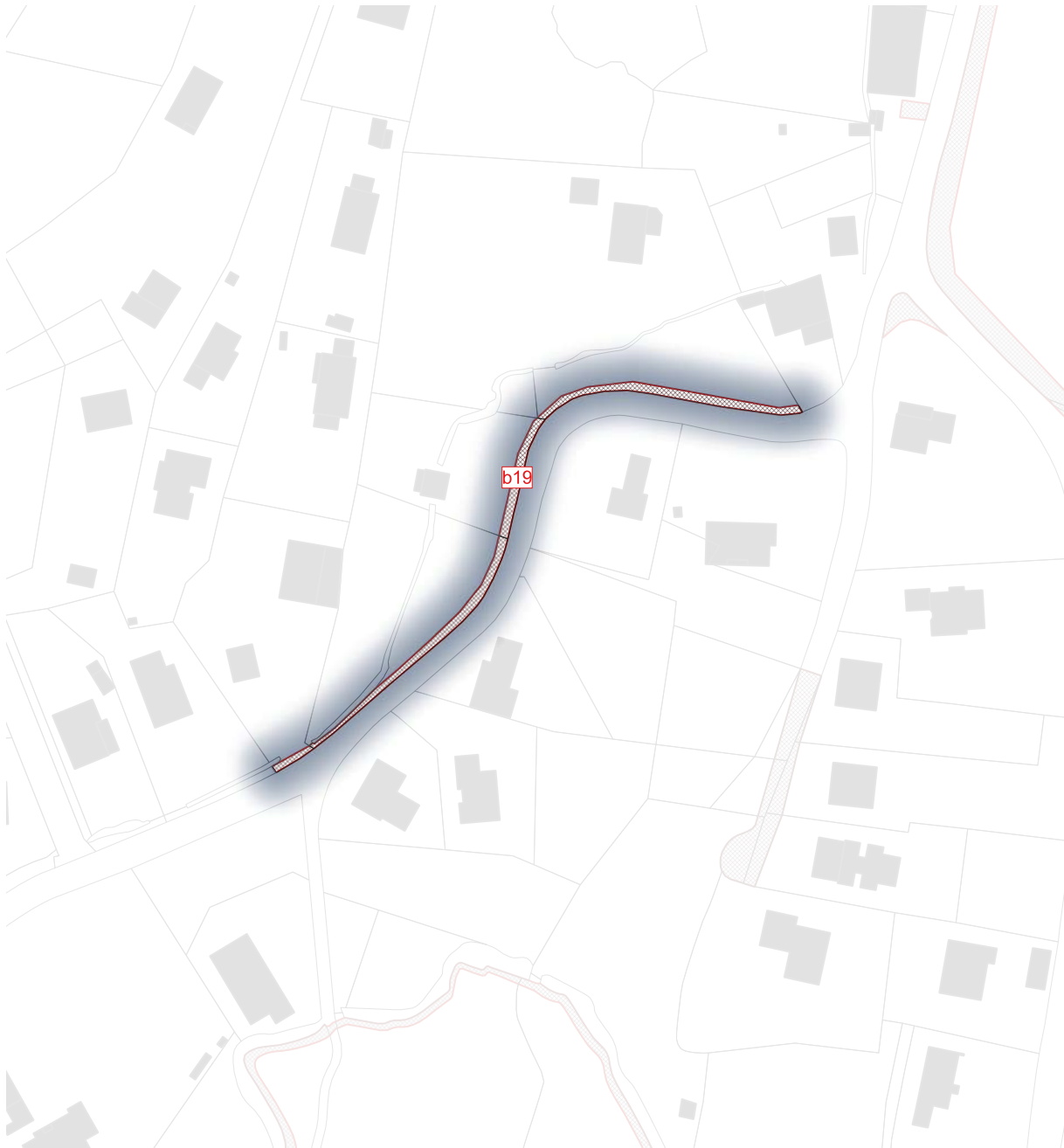
BENEFICIAIRE : Commune

SURFACE (m<sup>2</sup>) : 513

PROJET : Emplacement réservé N°b18 :  
Aménagement de voirie

0 10 20 m





**BENEFICIAIRE :** Commune

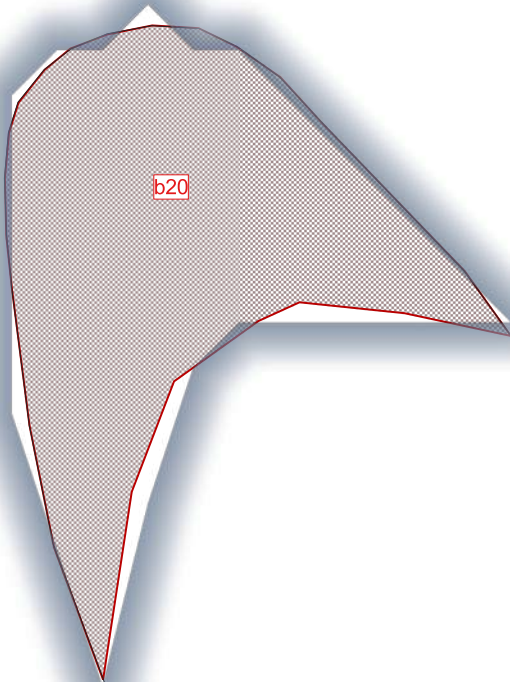
**SURFACE (m<sup>2</sup>) :** 292

**PROJET :** Emplacement réservé N°b19 :  
Aménagement de liaison douce

0 50 100 m



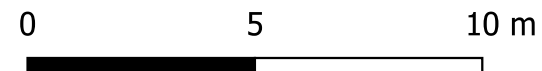


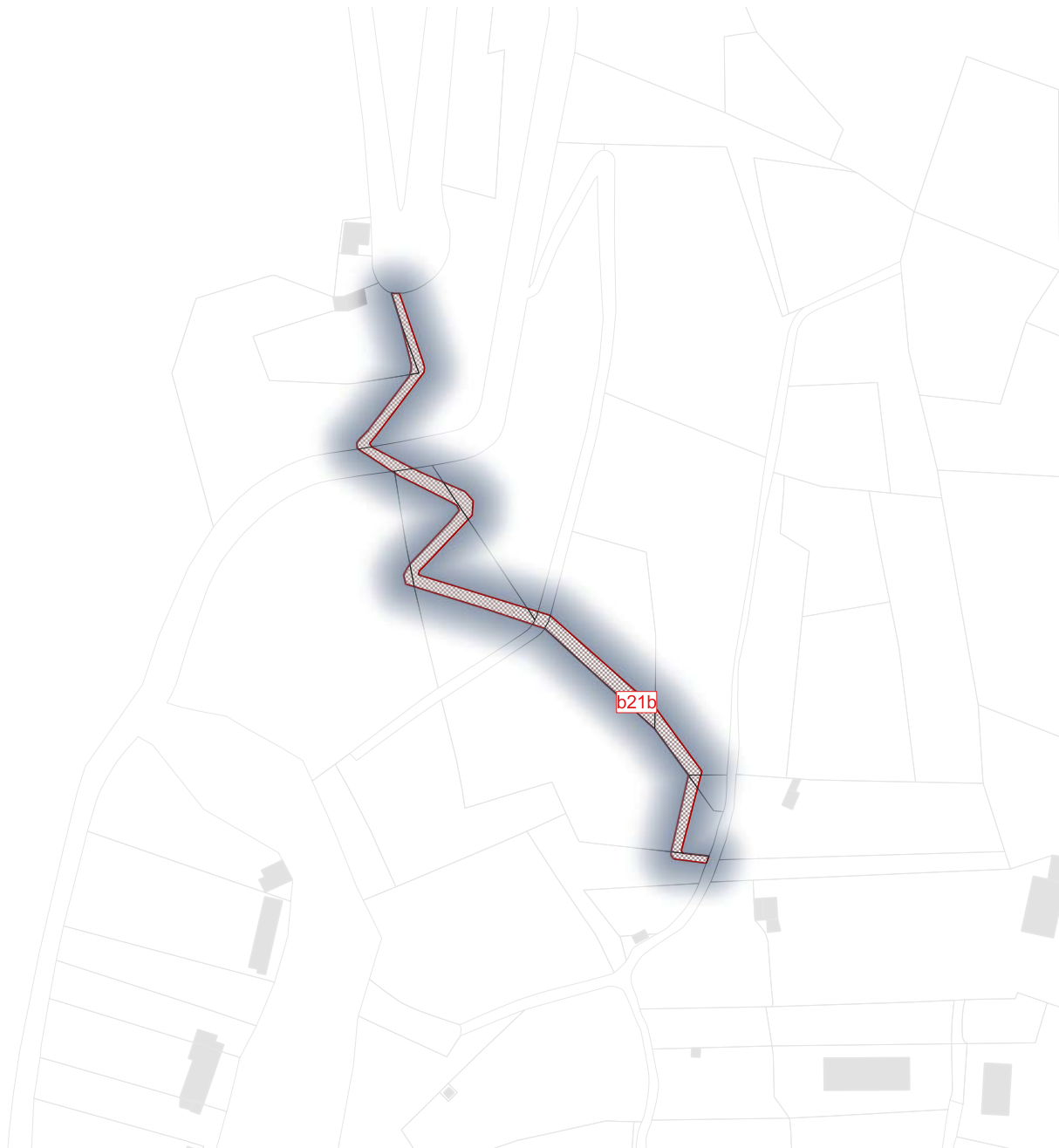


BENEFICIAIRE : Commune

SURFACE (m<sup>2</sup>) : 65

PROJET : Emplacement réservé N°b20 :  
Aménagement de voirie






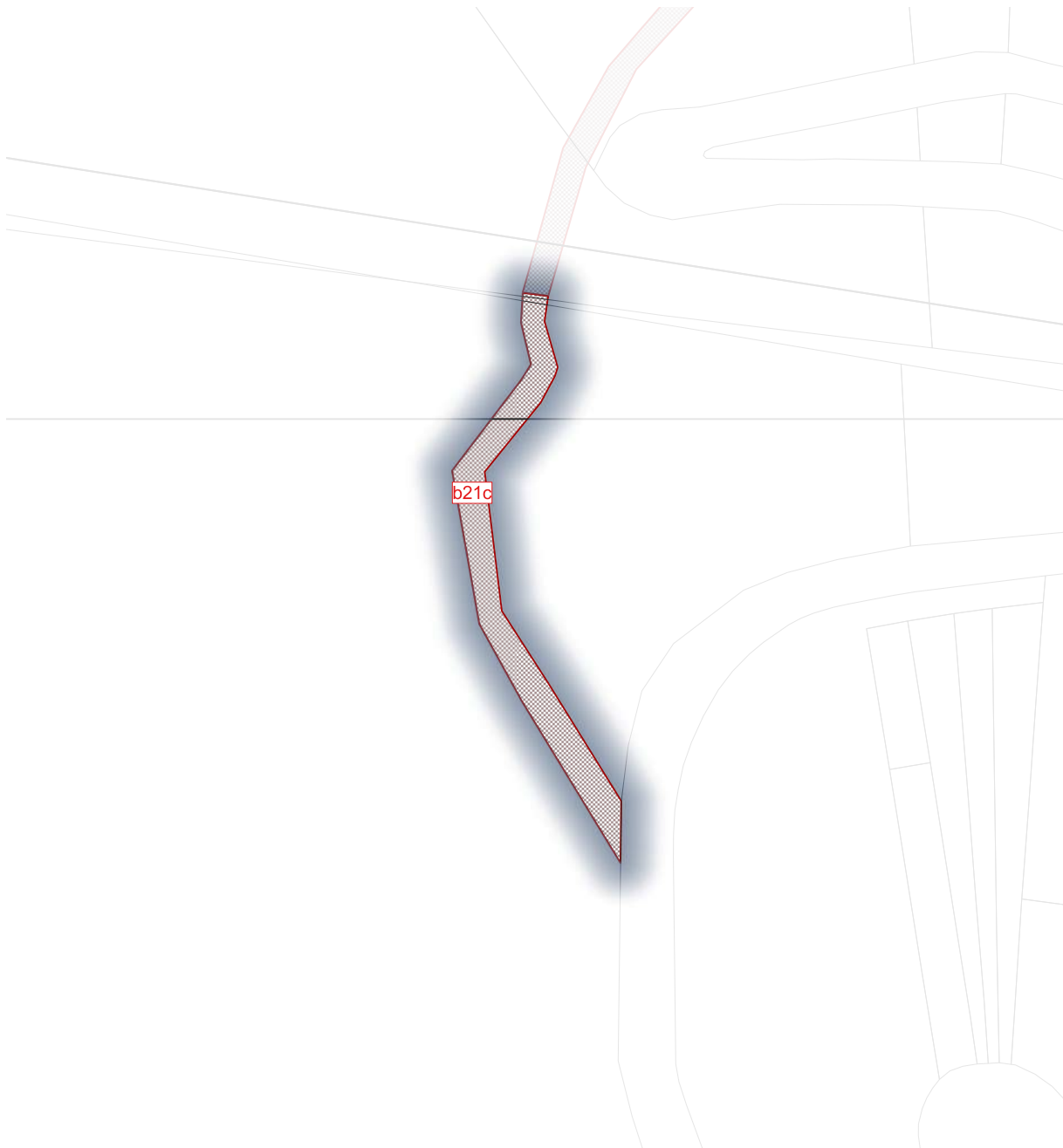
**BENEFICIAIRE** : Commune/Grand Lac

**SURFACE (m<sup>2</sup>)** : 949

**PROJET** : Emplacement réservé N°b21b :  
Aménagement de liaison douce

0 60 120 m

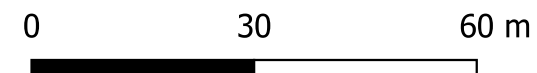


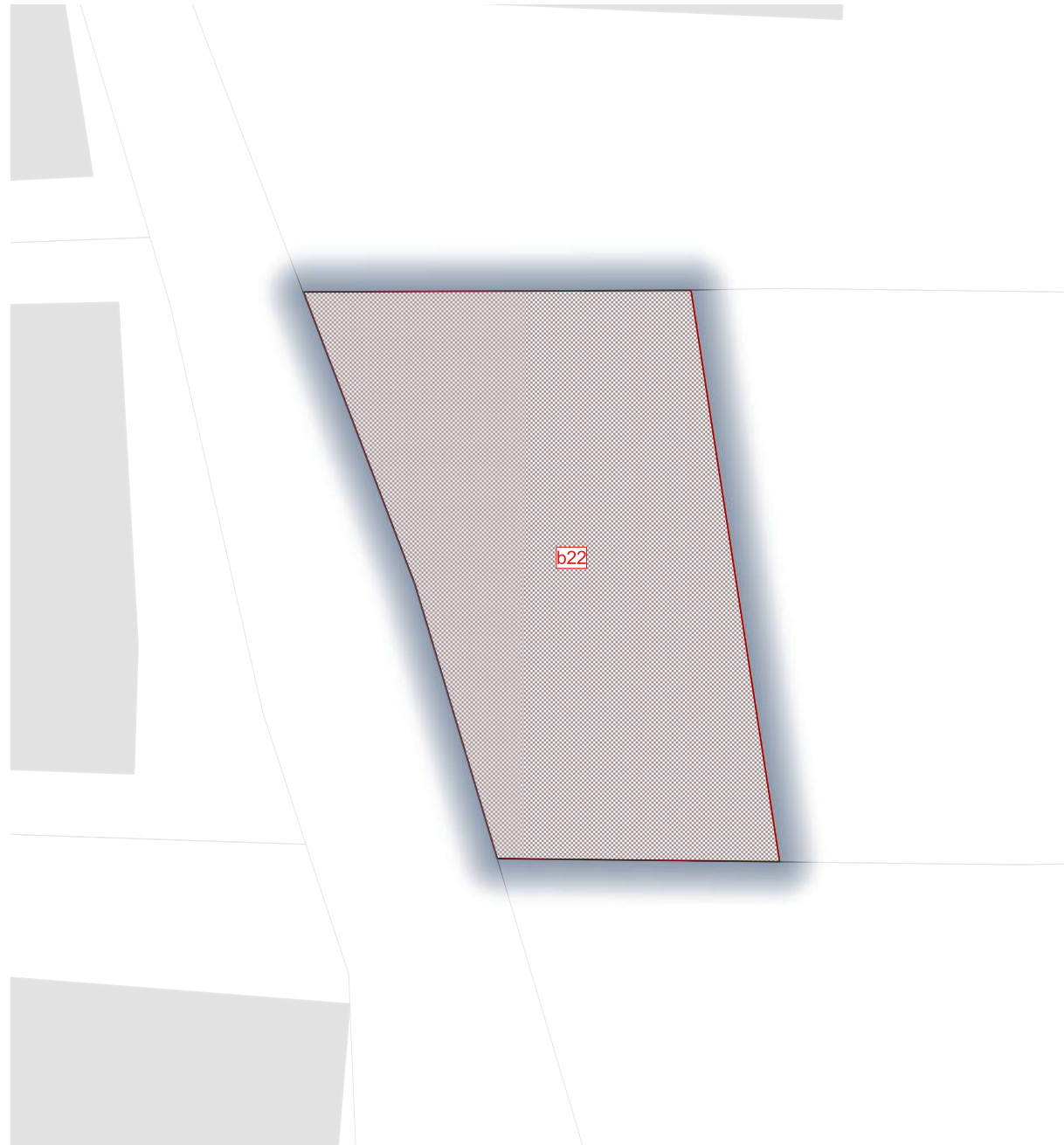


BENEFICIAIRE : Commune/Grand Lac

SURFACE (m<sup>2</sup>) : 418

PROJET : Emplacement réservé N°b21c :  
Aménagement de liaison douce






BENEFICIAIRE : Commune

SURFACE (m<sup>2</sup>) : 75

PROJET : Emplacement réservé N°b22 :  
Préservation fontaine






**BENEFICIAIRE :** Commune

**SURFACE (m<sup>2</sup>) :** 269

**PROJET :** Emplacement réservé N°b23 :  
Aménagement de liaison douce

0 40 80 m

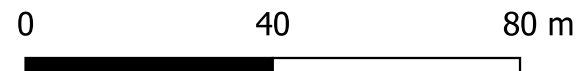




**BENEFICIAIRE :** Commune/Grand Lac

**SURFACE (m<sup>2</sup>) :** 215

**PROJET :** Emplacement réservé N°b24 :  
Aménagement de liaison douce

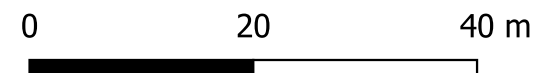




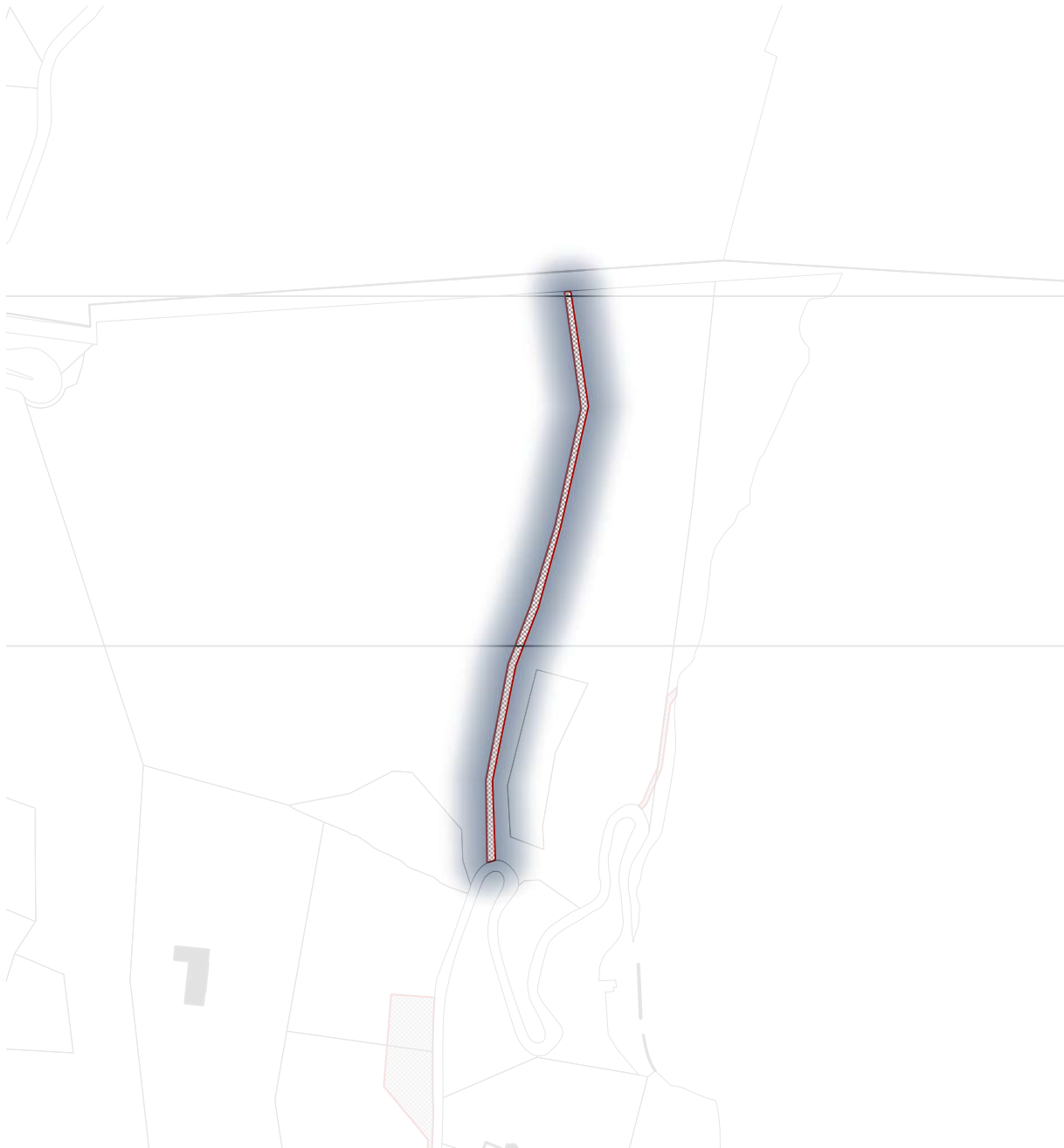
BENEFICIAIRE : Commune/Grand Lac

SURFACE (m<sup>2</sup>) : 132

PROJET : Emplacement réservé N°b26 :  
Aménagement de liaison douce







BENEFICIAIRE : Commune/Grand Lac

SURFACE (m<sup>2</sup>) : 972

PROJET : Emplacement réservé N°b27 :  
Aménagement de liaison douce

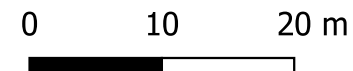


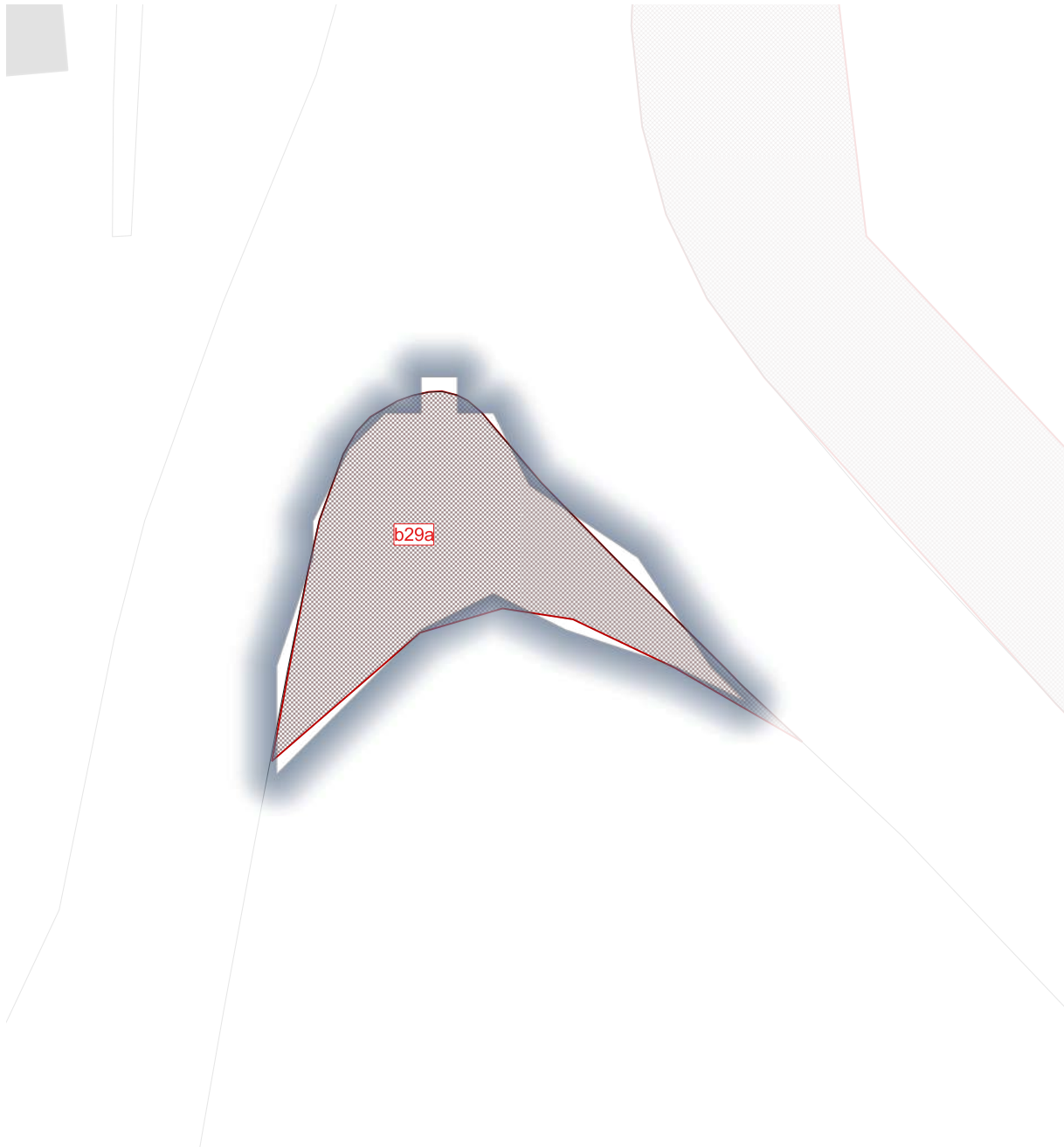


BENEFICIAIRE : Commune

SURFACE (m<sup>2</sup>) : 288

PROJET : Emplacement réservé N°b28 :  
Aménagement de voirie

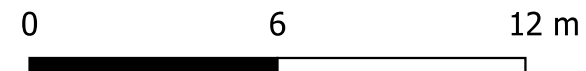




BENEFICIAIRE : Commune

SURFACE (m<sup>2</sup>) : 52

PROJET : Emplacement réservé N°b29a :  
Aménagement de voirie




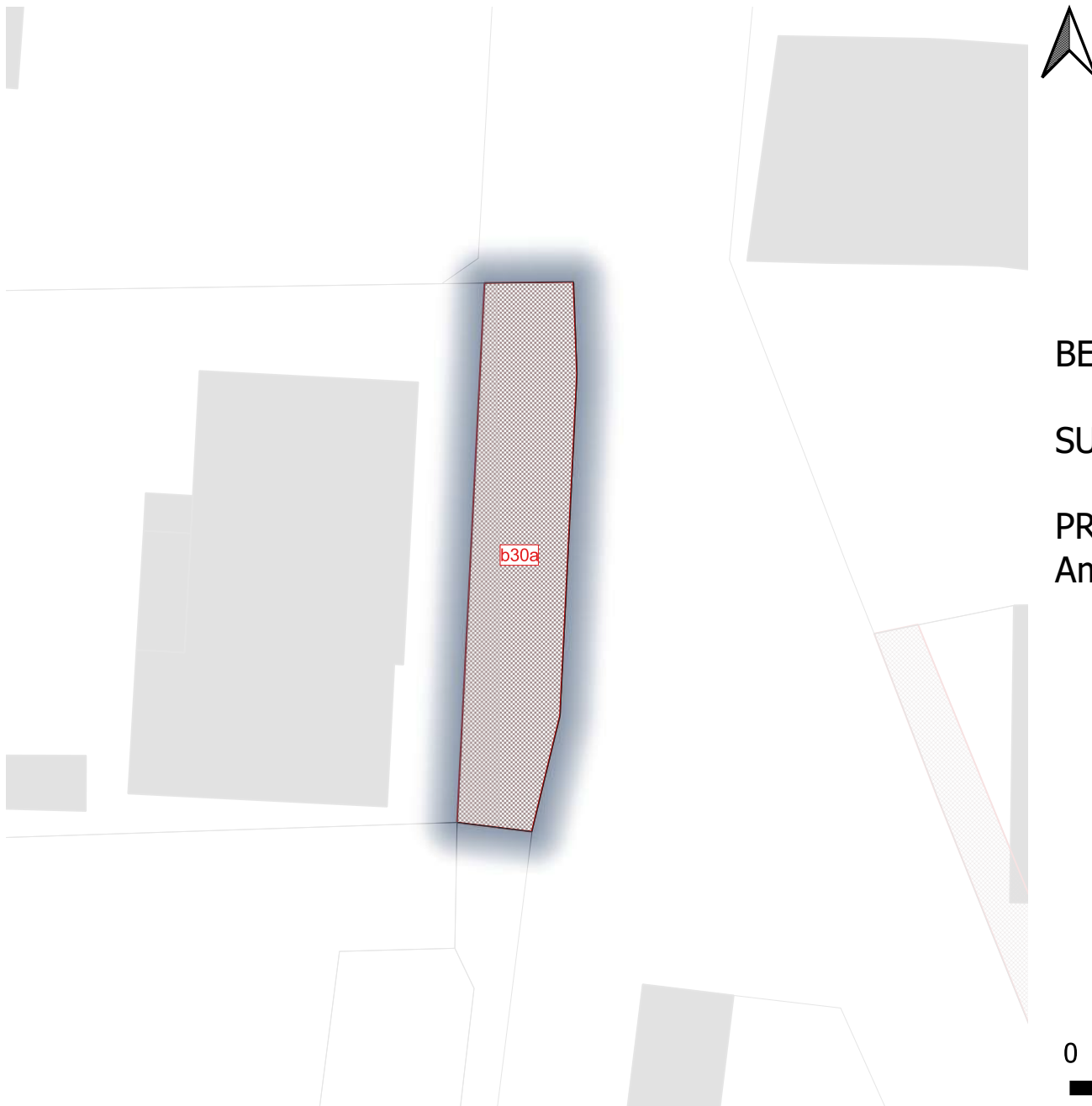


**BENEFICIAIRE :** Commune

**SURFACE (m<sup>2</sup>) :** 484

**PROJET :** Emplacement réservé N°b29b :  
Elargissement de voie

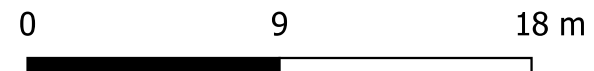


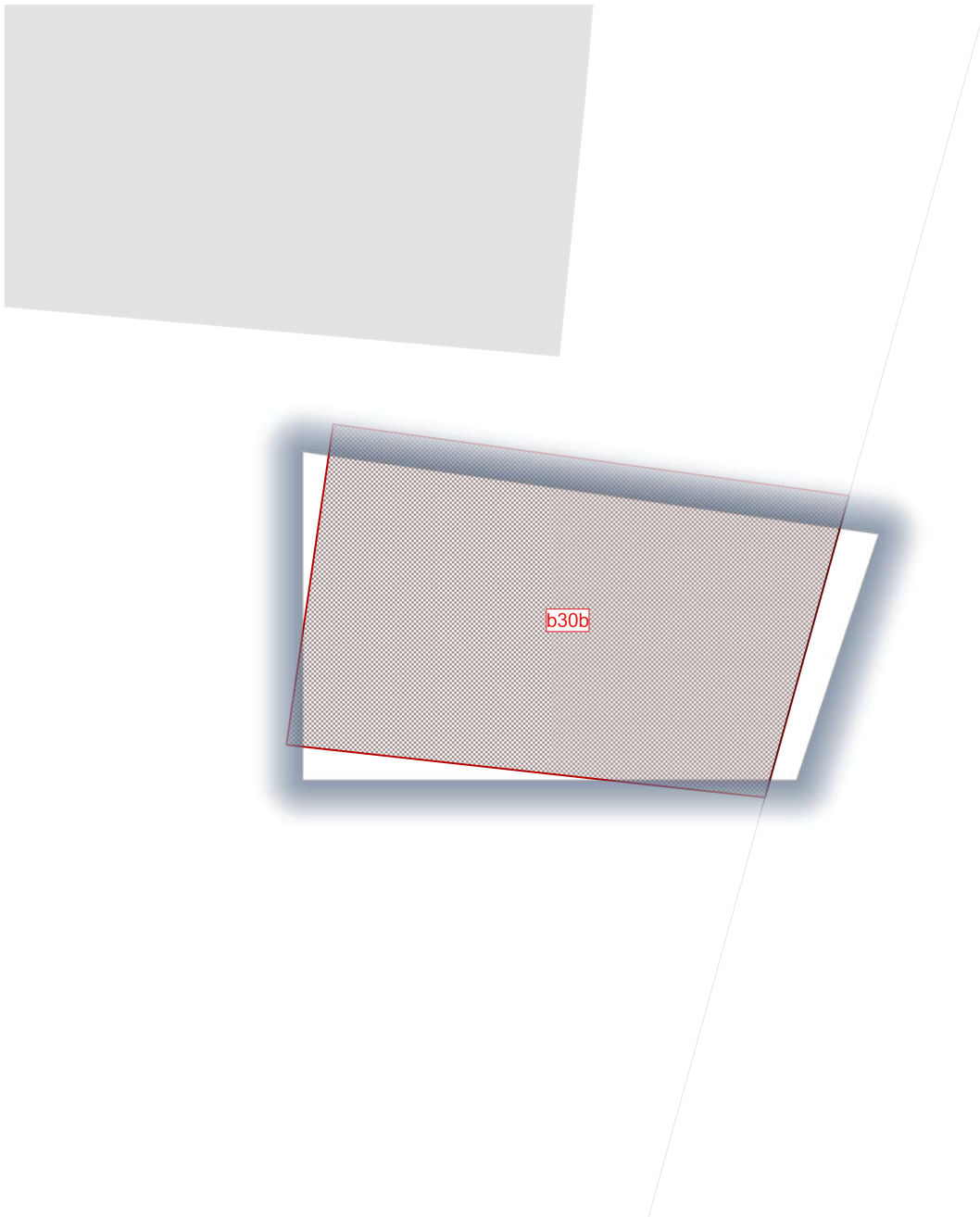


BENEFICIAIRE : Commune

SURFACE (m<sup>2</sup>) : 93

PROJET : Emplacement réservé N°b30a :  
Aménagement de voirie






BENEFICIAIRE : Commune

SURFACE (m<sup>2</sup>) : 23

PROJET : Emplacement réservé N°b30b :  
Préservation accès fontaine

0 2 4 m




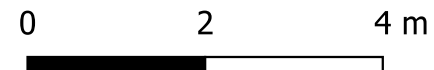
A horizontal scale bar with markings at 0, 2, and 4 meters.



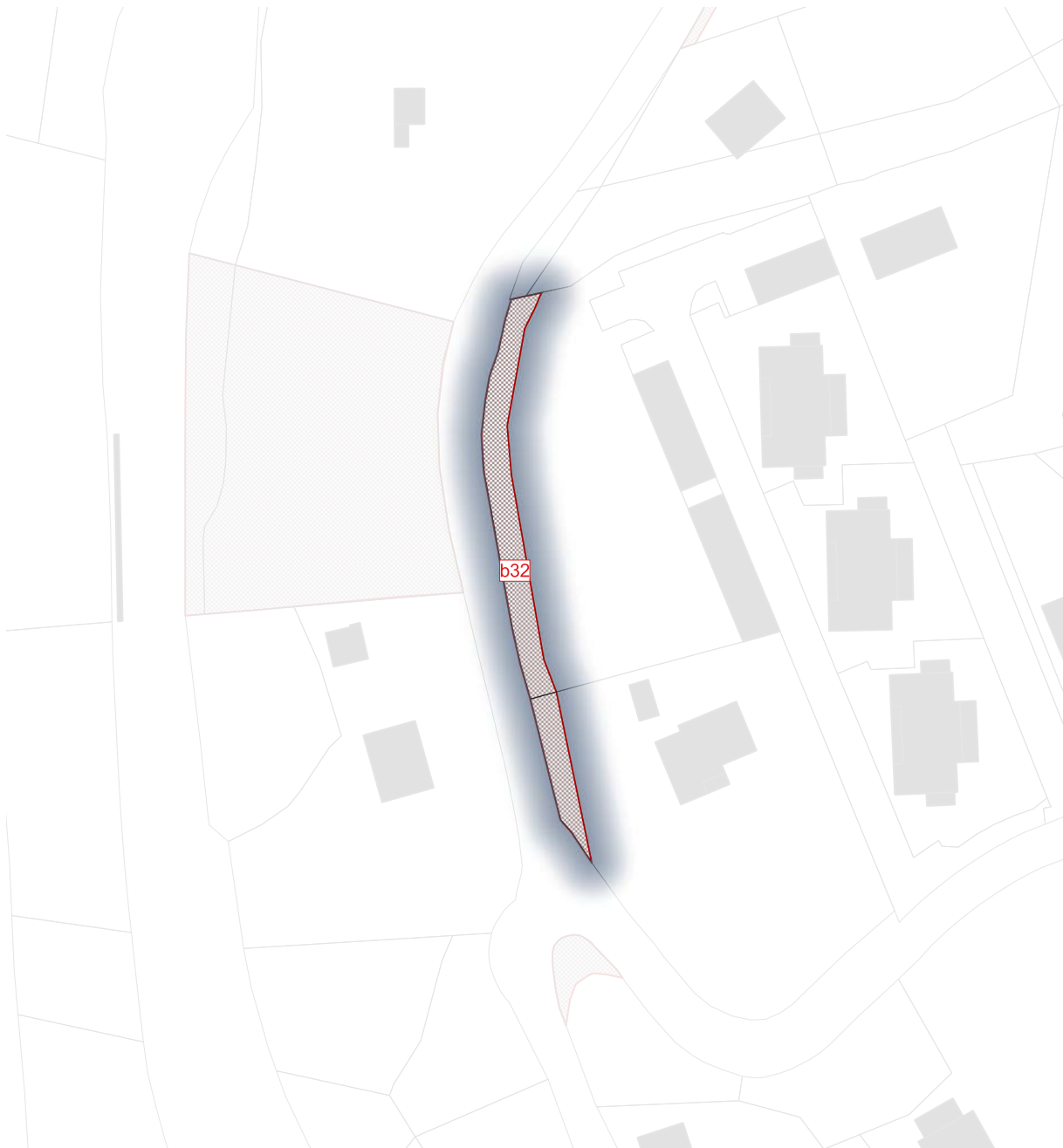
BENEFICIAIRE : Commune

SURFACE (m<sup>2</sup>) : 13

PROJET : Emplacement réservé N°b31 :  
Préservation accès fontaine



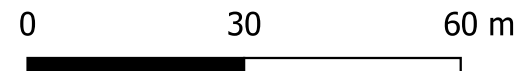


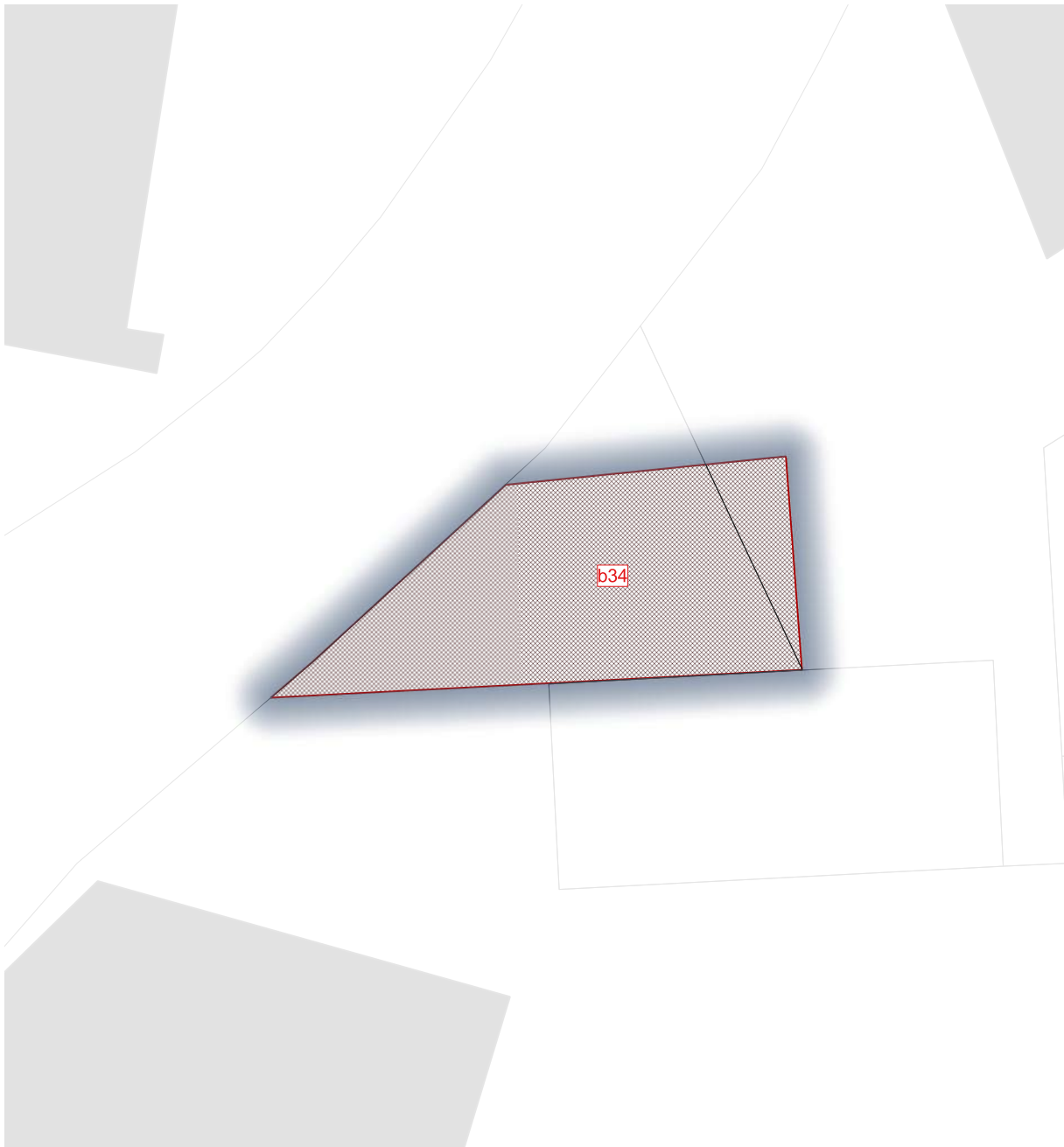


**BENEFICIAIRE :** Grand Lac

**SURFACE (m<sup>2</sup>) :** 354

**PROJET :** Emplacement réservé N°b32 :  
Aménagement de voirie




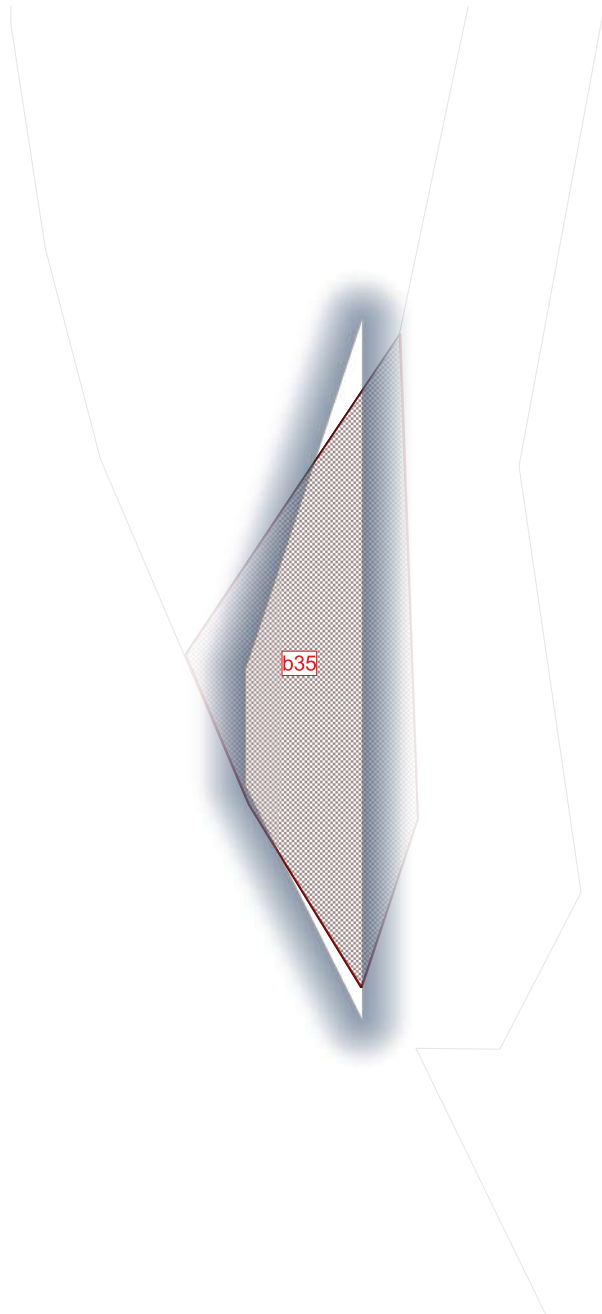


BENEFICIAIRE : Commune

SURFACE (m<sup>2</sup>) : 29

PROJET : Emplacement réservé N°b34 :  
Préservation accès fontaine

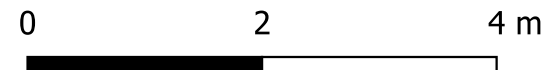




BENEFICIAIRE : Commune

SURFACE (m<sup>2</sup>) : 6

PROJET : Emplacement réservé N°b35 :  
Aménagement public

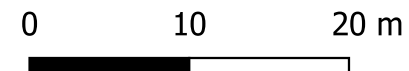




BENEFICIAIRE : Commune

SURFACE (m<sup>2</sup>) : 141

PROJET : Emplacement réservé N°b36 :  
Aménagement de voirie

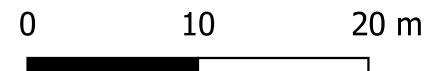


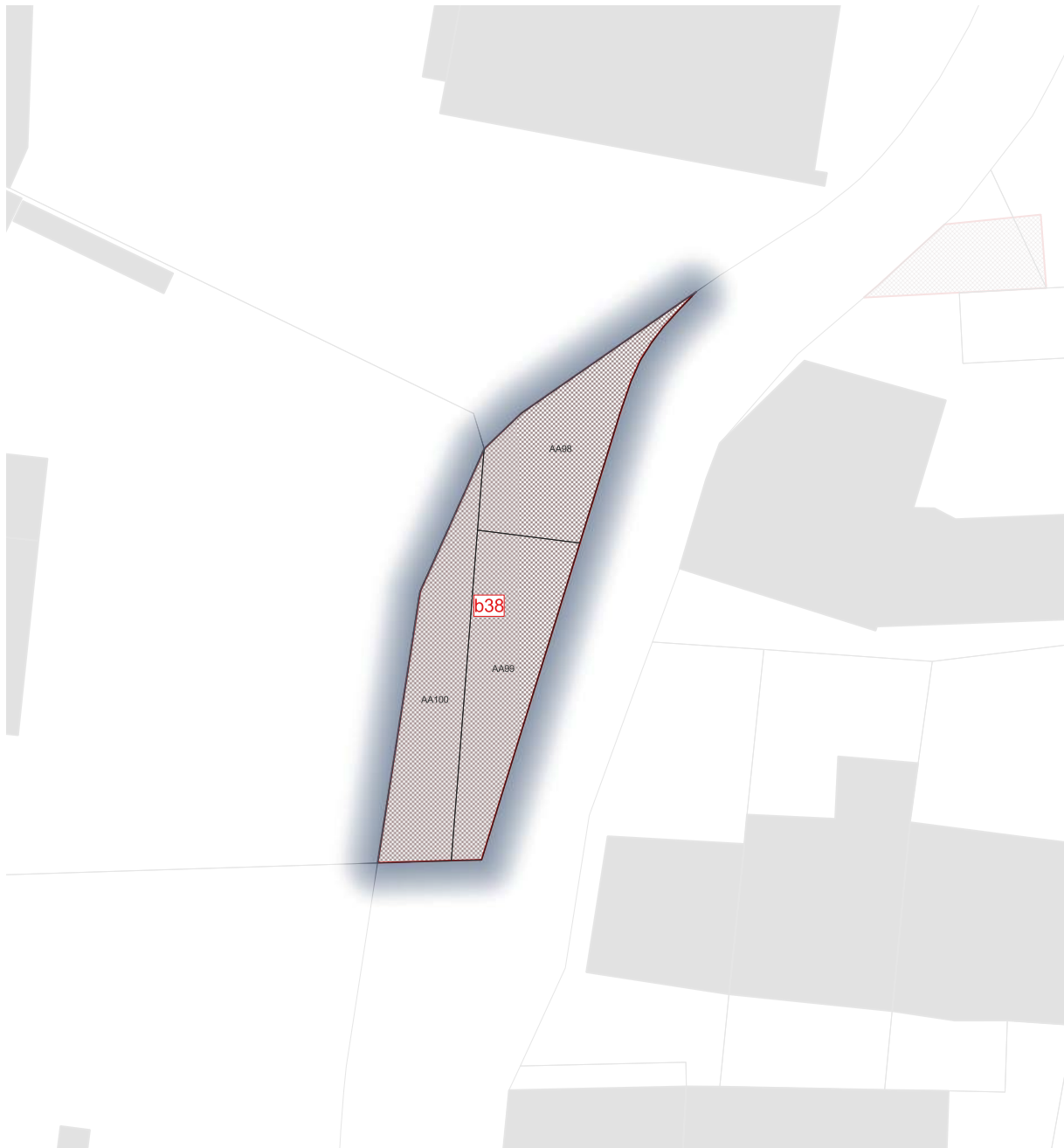


**BENEFICIAIRE :** Commune

**SURFACE (m<sup>2</sup>) :** 107

**PROJET :** Emplacement réservé N°b37 :  
Aménagement espace public

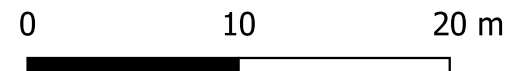


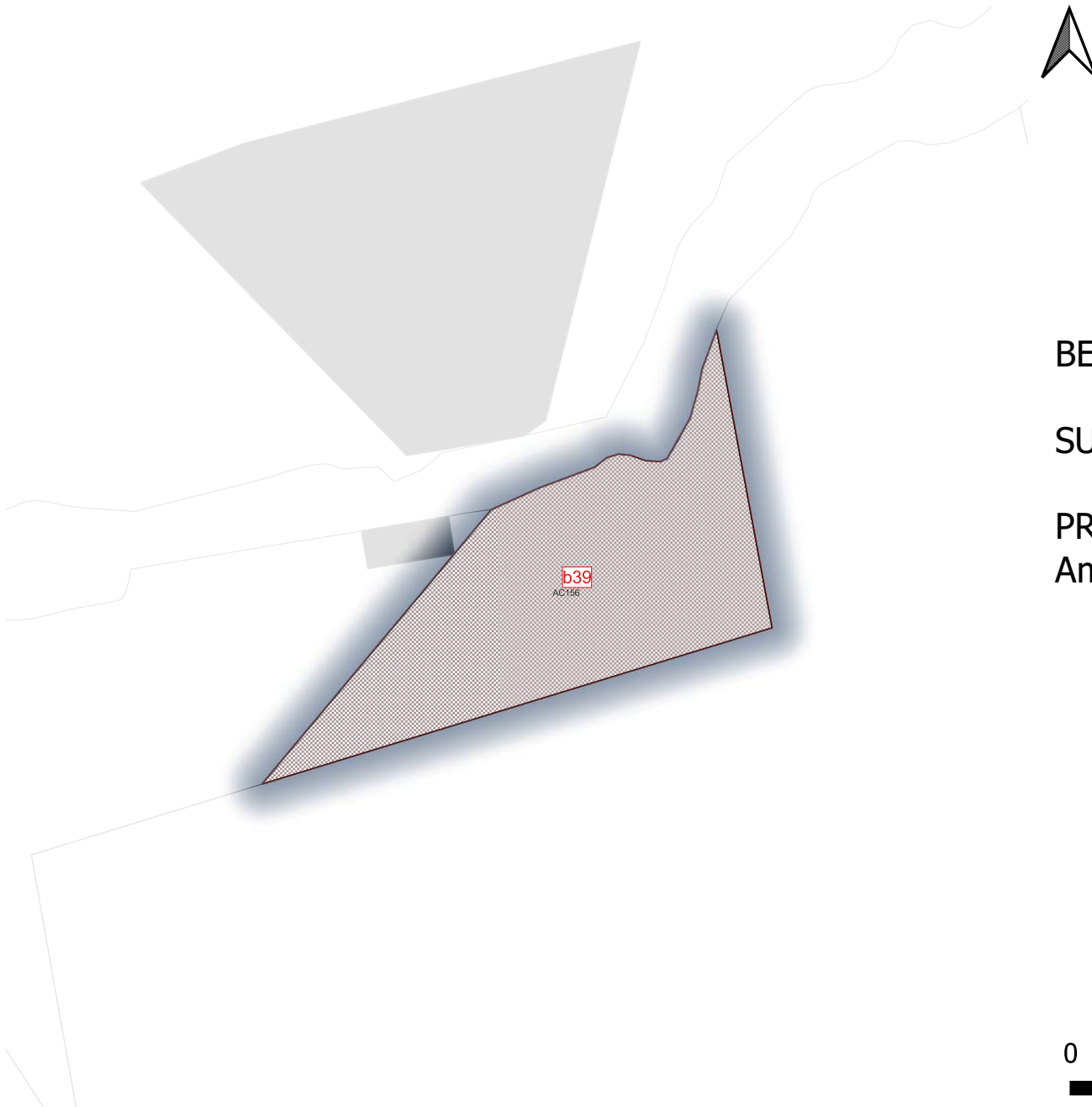


BENEFICIAIRE : Commune

SURFACE (m<sup>2</sup>) : 182

PROJET : Emplacement réservé N°b38 :  
Aménagement de voirie






BENEFICIAIRE : Commune

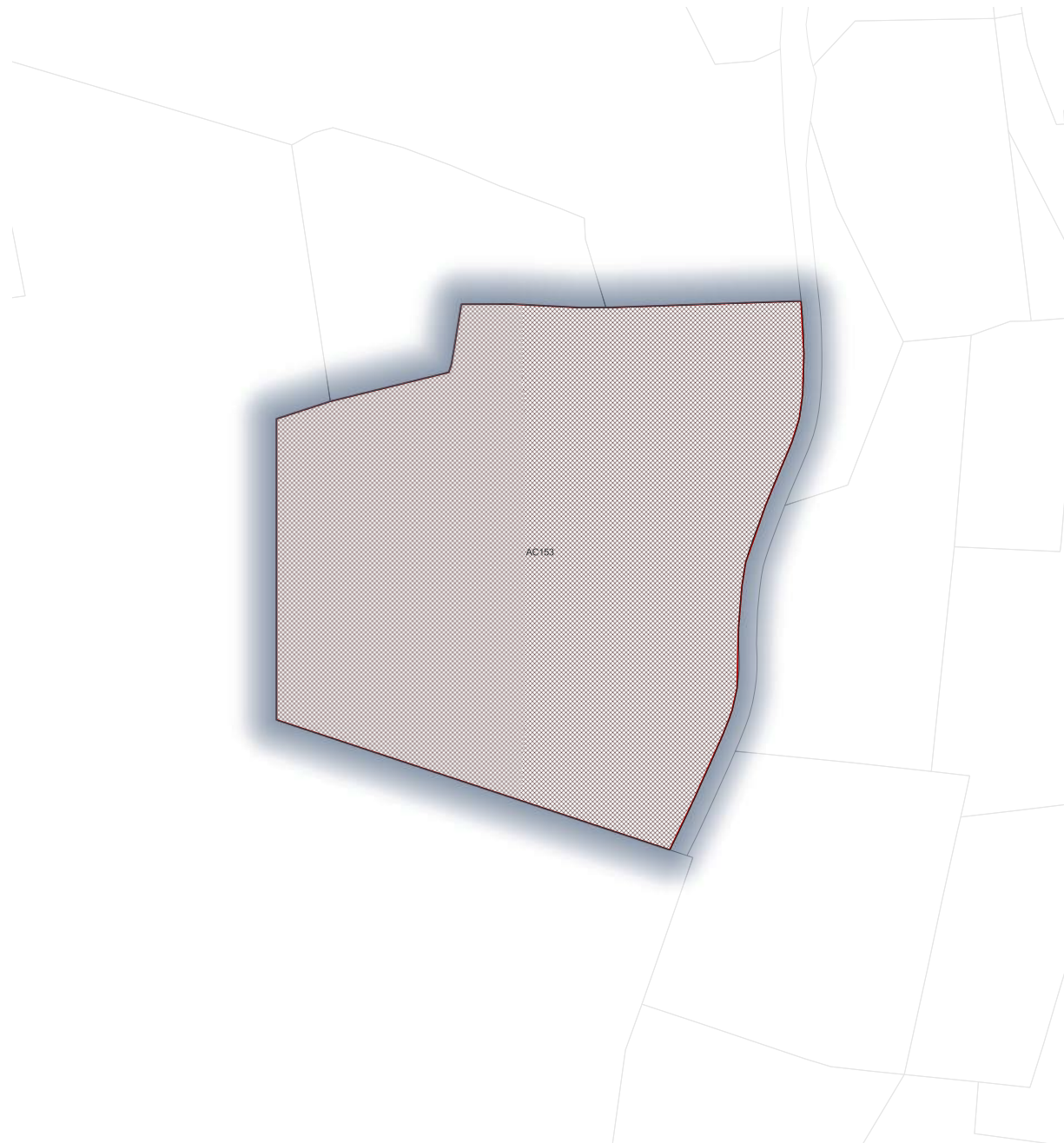
SURFACE (m<sup>2</sup>) : 338

PROJET : Emplacement réservé N°b39 :  
Aménagement d'équipement public

0 10 20 m








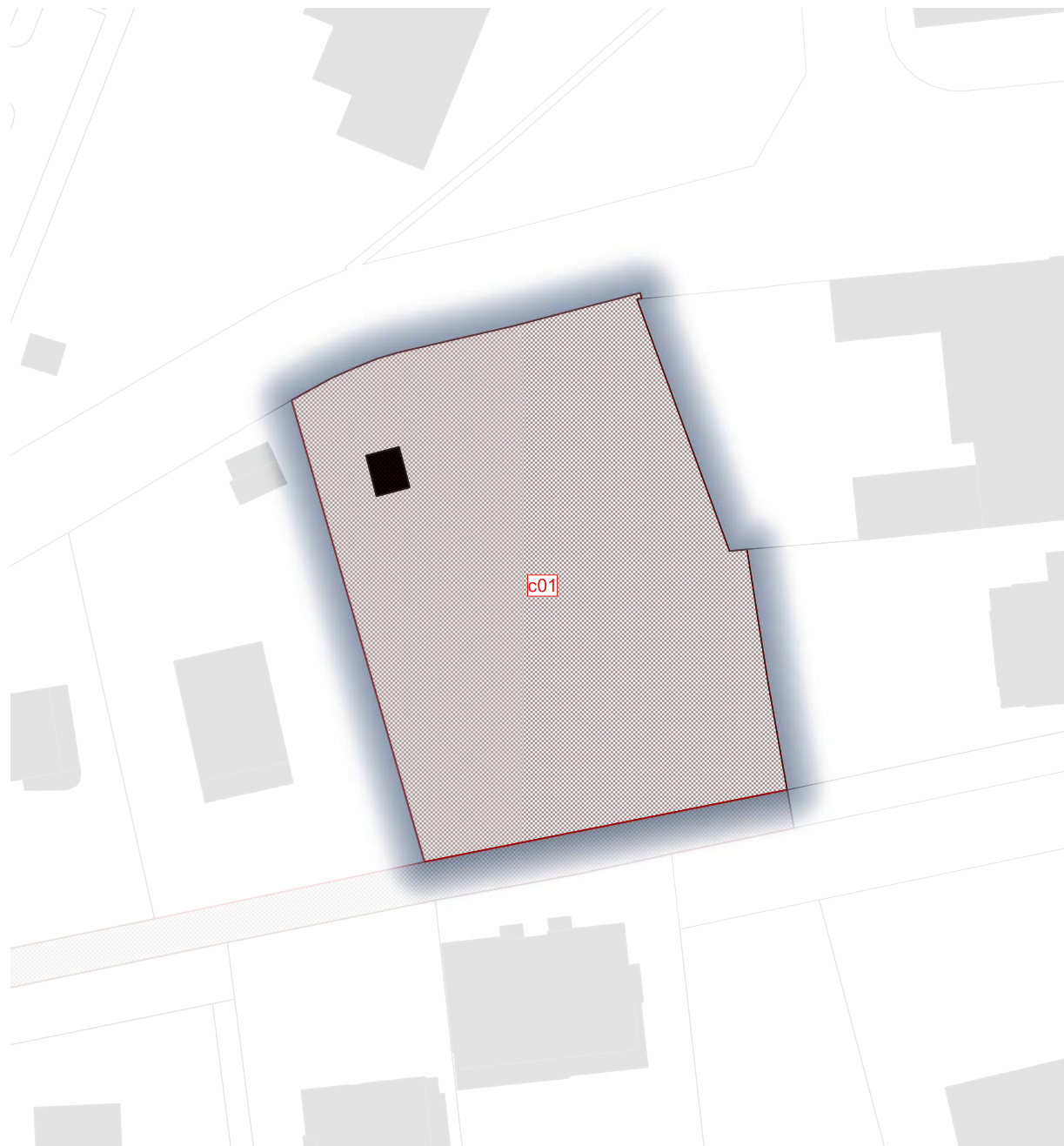
**BENEFICIAIRE :** Commune

**SURFACE (m<sup>2</sup>) :** 6106

**PROJET :** Emplacement réservé N°b40 :  
Aménagement d'équipement public

0 30 60 m






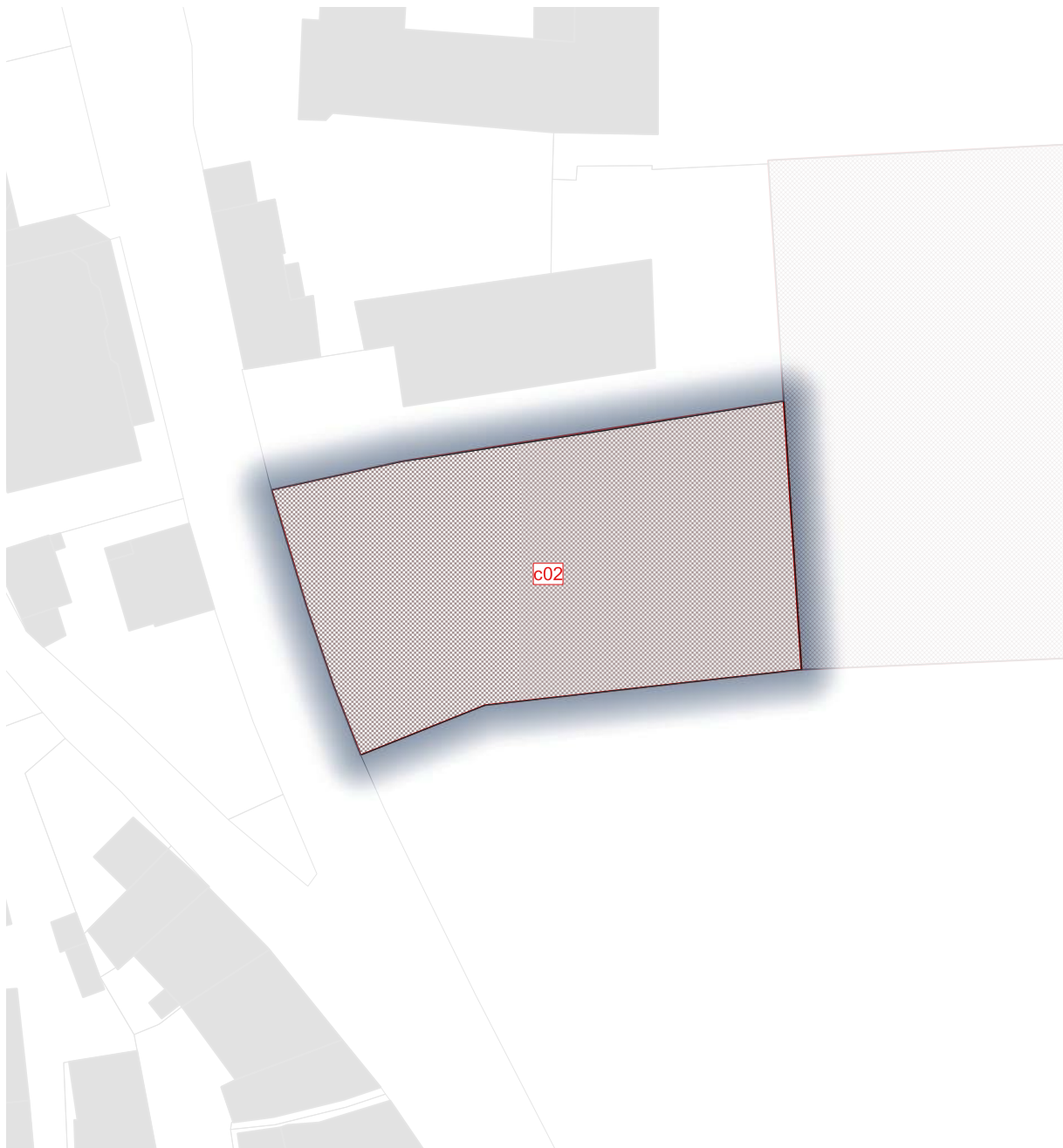
BENEFICIAIRE : Commune

SURFACE (m<sup>2</sup>) : 2139

PROJET : Emplacement réservé N°c01 :  
Equipement public

0 20 40 m

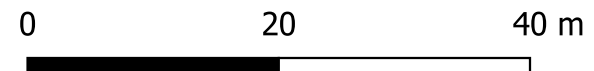




BENEFICIAIRE : Commune

SURFACE (m<sup>2</sup>) : 1070

PROJET : Emplacement réservé N°c02 :  
Equipement public

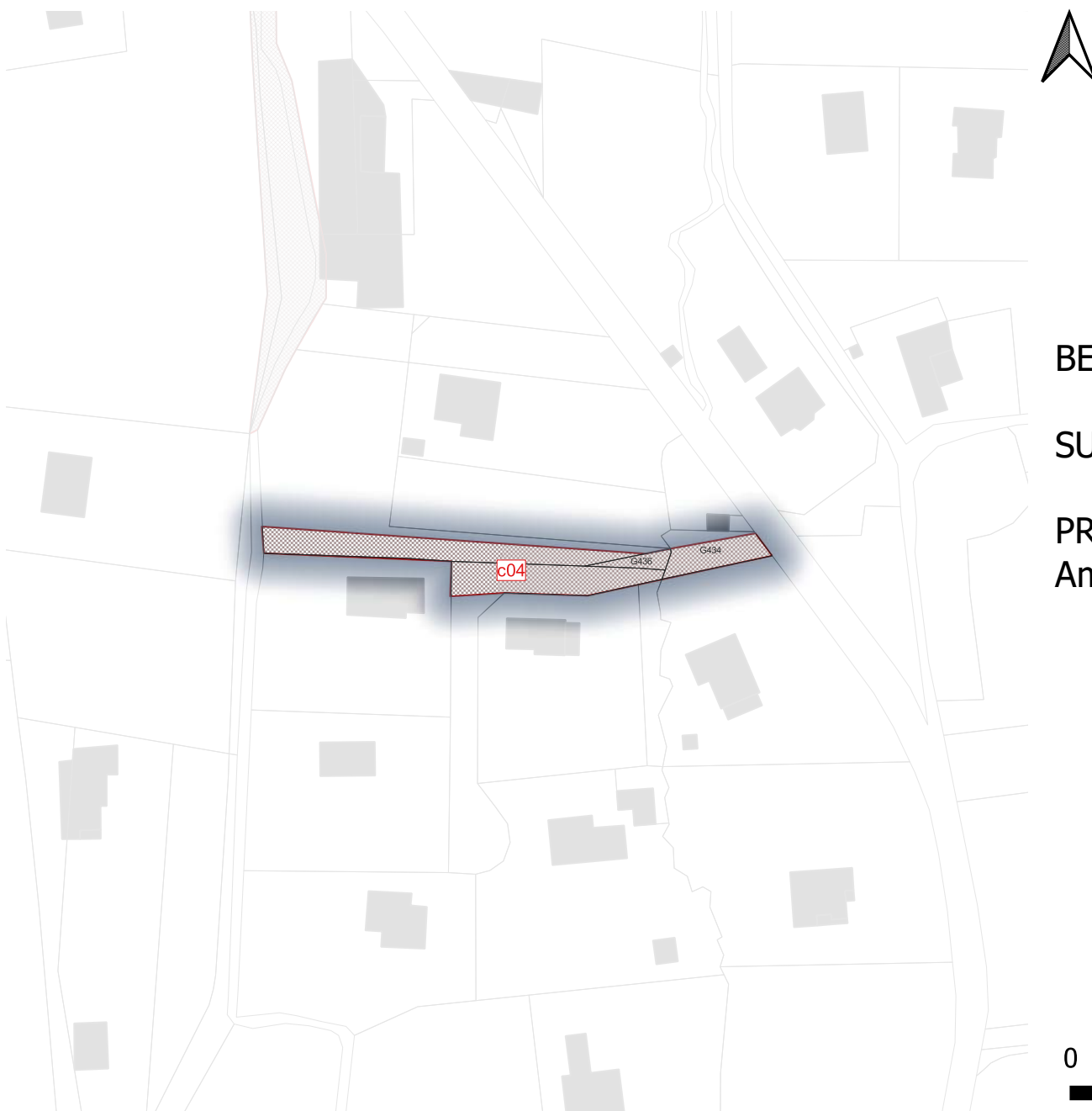




**BENEFICIAIRE :** Commune

**SURFACE (m<sup>2</sup>) :** 1926

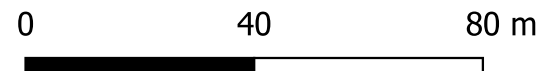
**PROJET :** Emplacement réservé N°c03 :  
Aménagement de voirie

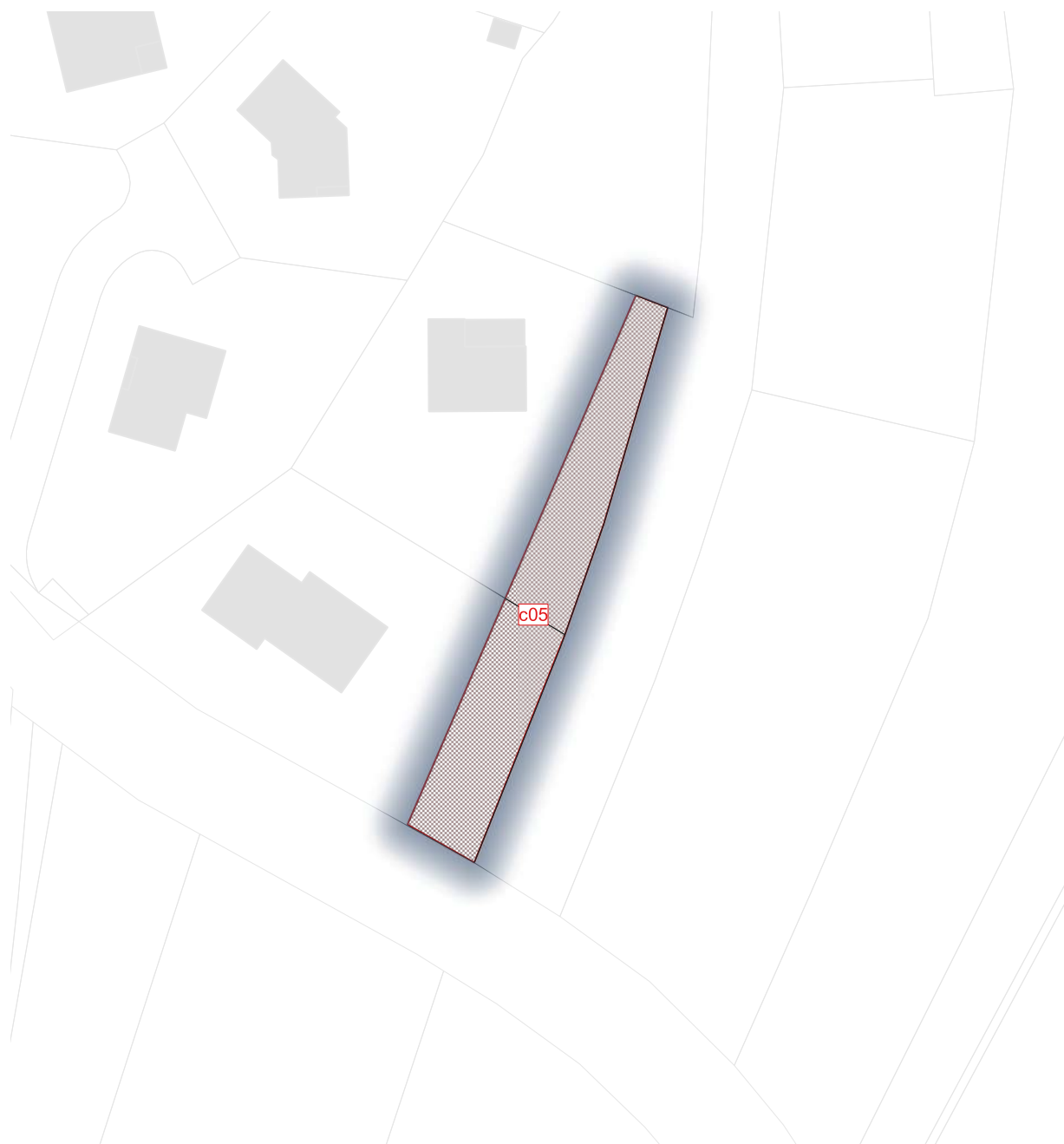


BENEFICIAIRE : Commune

SURFACE (m<sup>2</sup>) : 731

PROJET : Emplacement réservé N°c04 :  
Aménagement de voirie

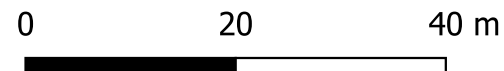




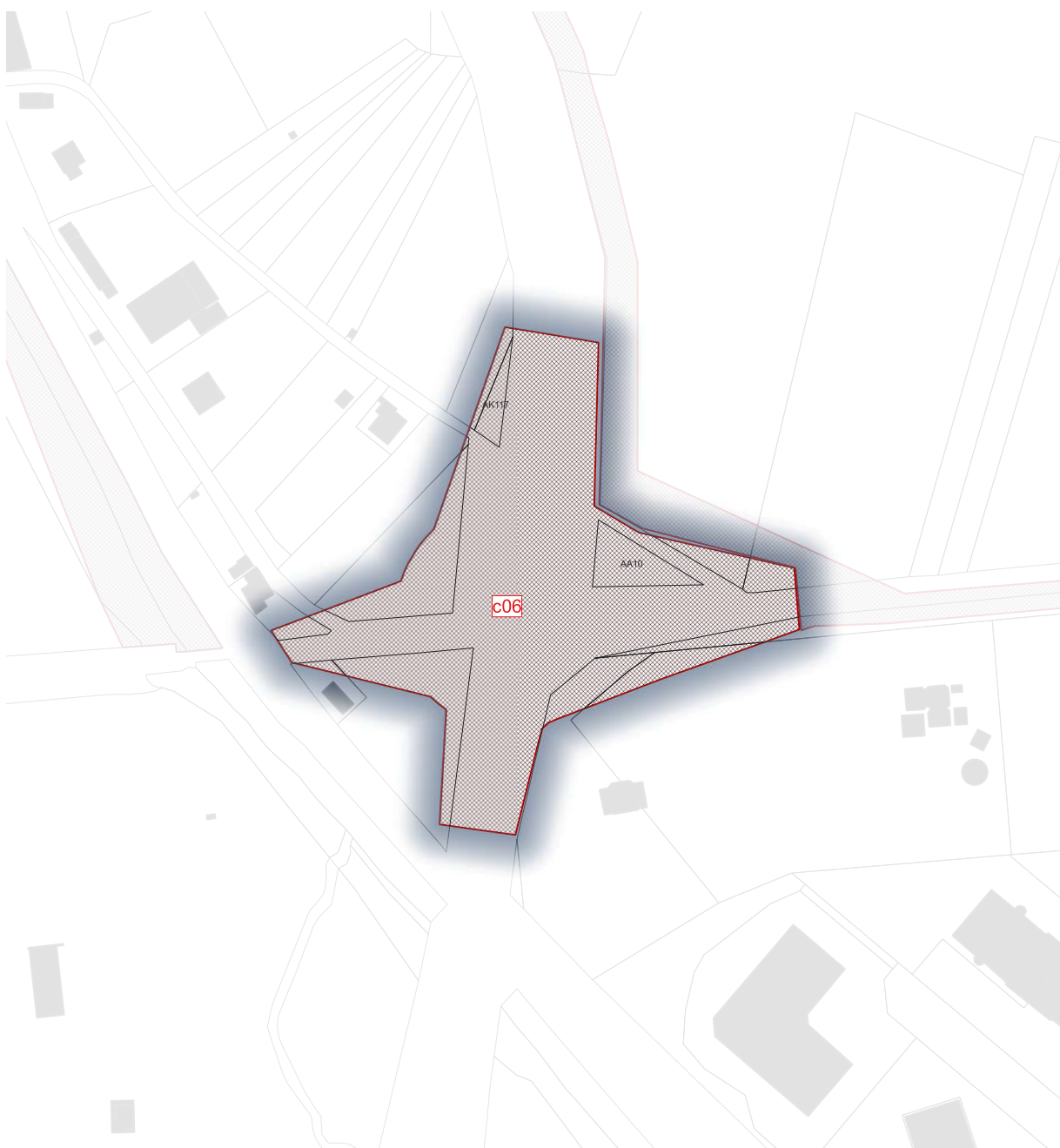
BENEFICIAIRE : Commune

SURFACE (m<sup>2</sup>) : 432

PROJET : Emplacement réservé N°c05 :  
Aménagement de liaison douce et/ou accès  
agricole



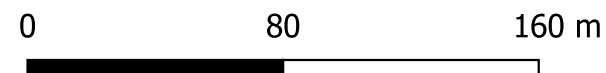




BENEFICIAIRE : Commune

SURFACE (m<sup>2</sup>) : 13341

PROJET : Emplacement réservé N°c06 :  
Aménagement de voirie



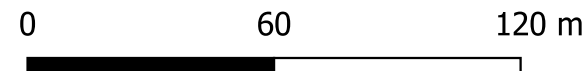


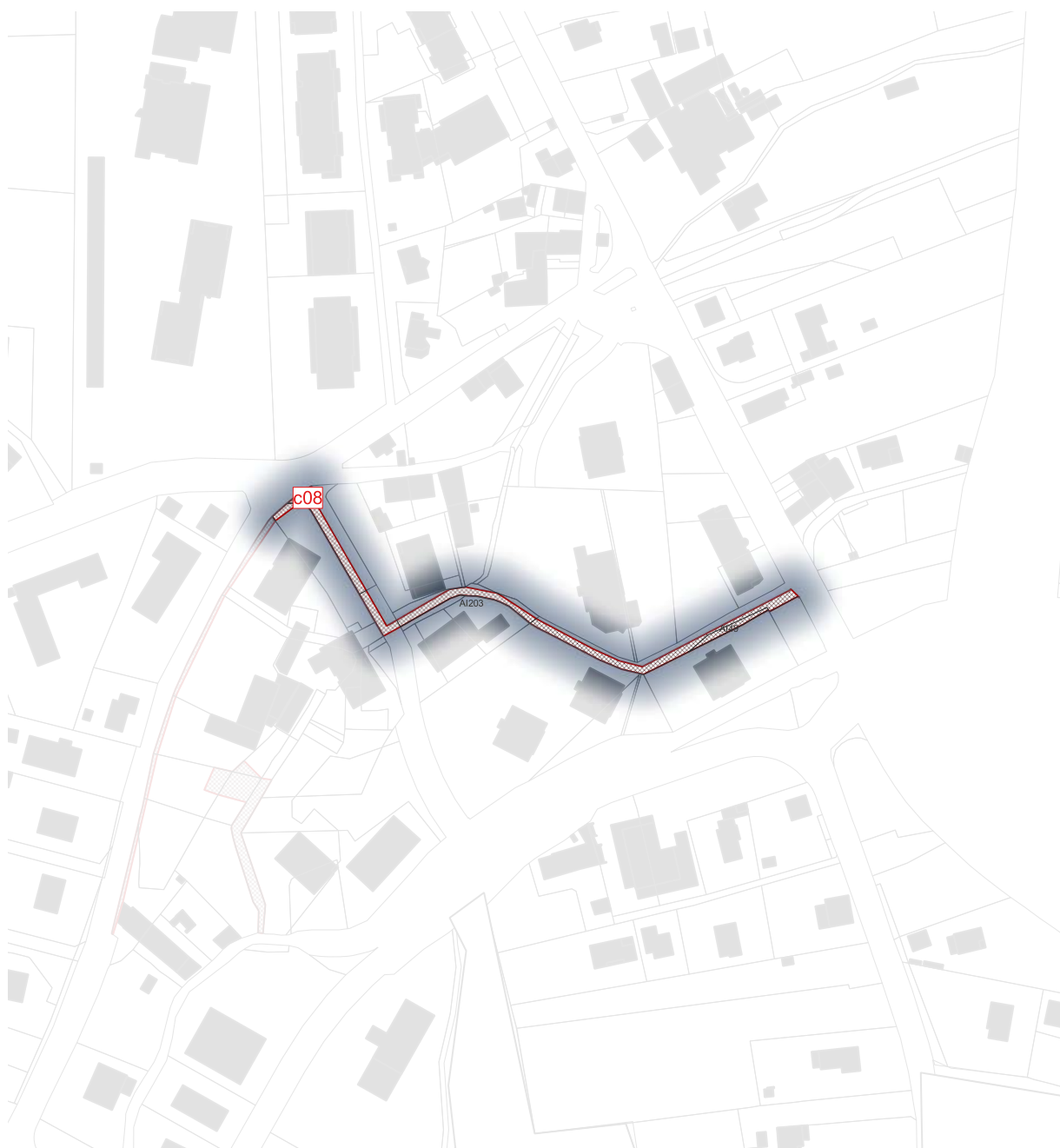


BENEFICIAIRE : Commune

SURFACE (m<sup>2</sup>) : 228

PROJET : Emplacement réservé N°c07 :  
Aménagement de liaison douce






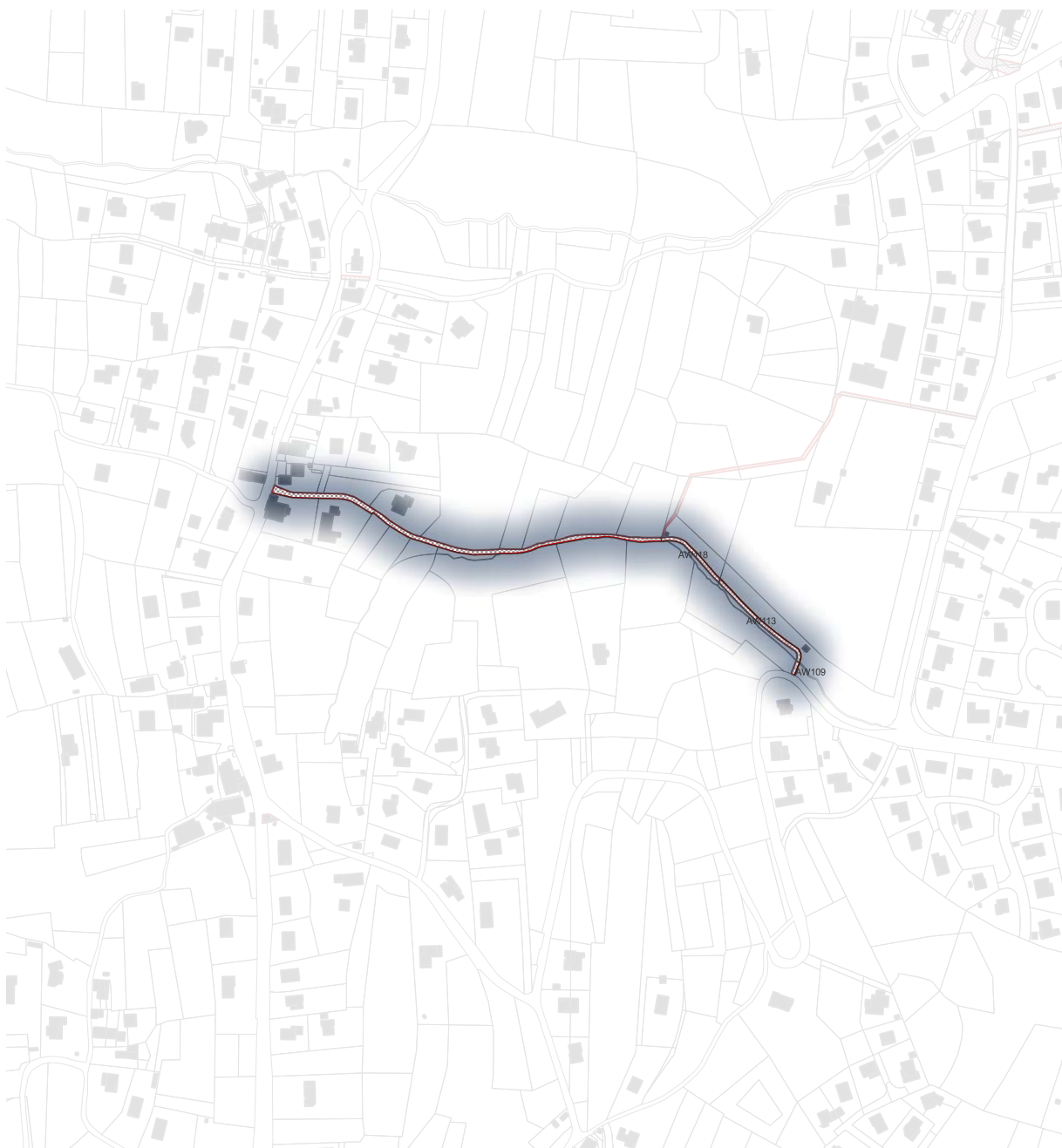
BENEFICIAIRE : Commune

SURFACE (m<sup>2</sup>) : 755

PROJET : Emplacement réservé N°c08 :  
Aménagement de liaison douce

0 80 160 m






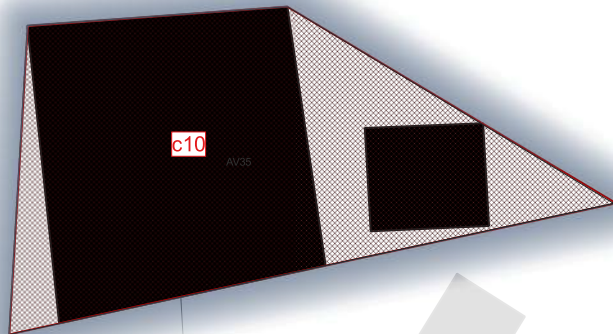
**BENEFICIAIRE :** Commune

**SURFACE (m<sup>2</sup>) :** 1512

**PROJET :** Emplacement réservé N°c09 :  
Aménagement de cheminement doux

0 100 200 m






BENEFICIAIRE : Commune

SURFACE (m<sup>2</sup>) : 54

PROJET : Emplacement réservé N°c10 :  
Aménagement de voirie

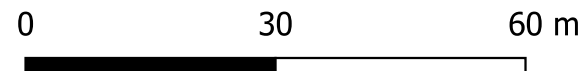


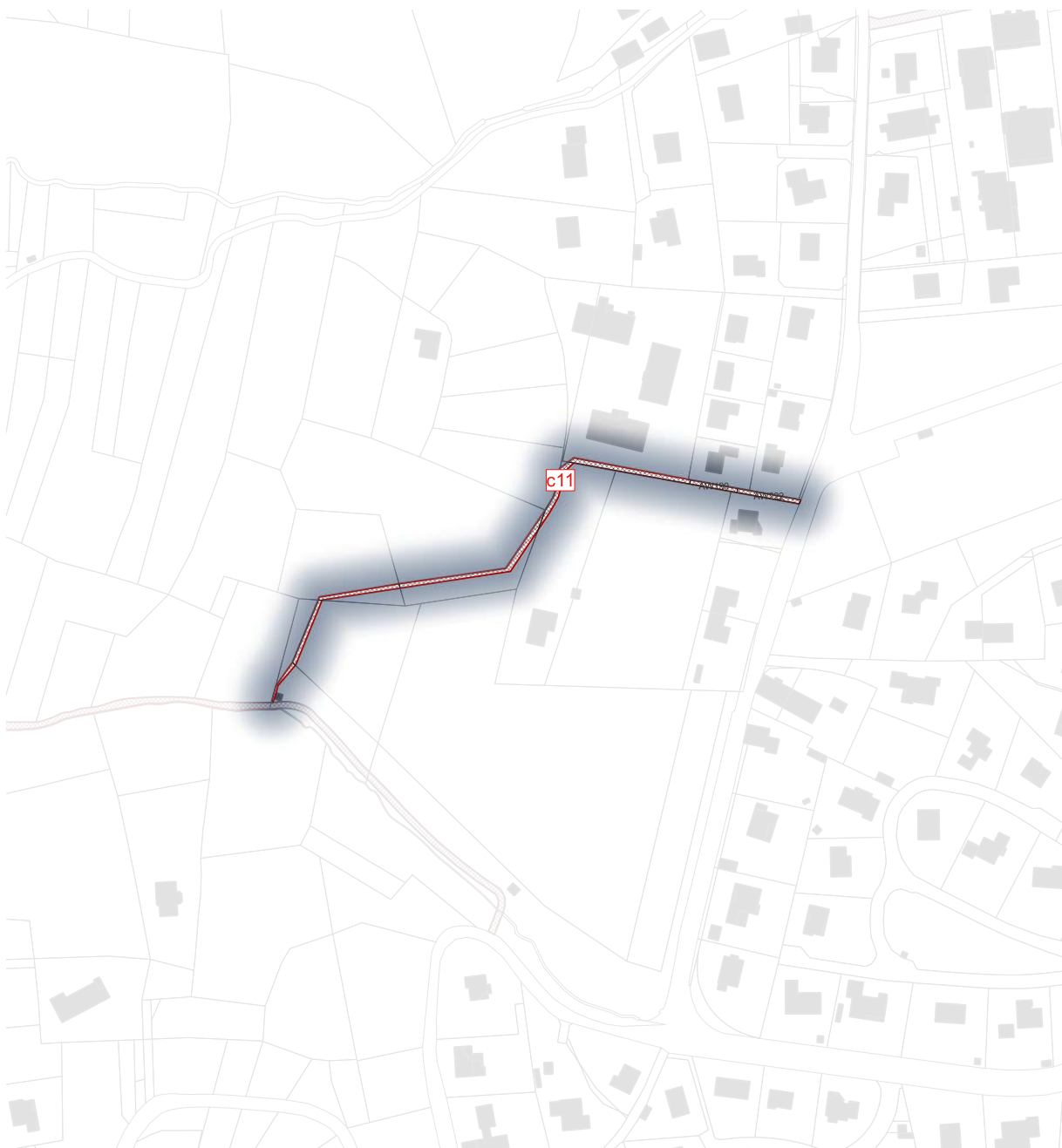


BENEFICIAIRE : Commune

SURFACE (m<sup>2</sup>) : 323

PROJET : Emplacement réservé N°c104 :  
Aménagement de liaison douce

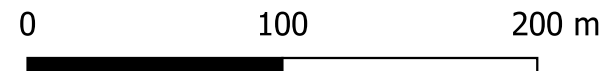


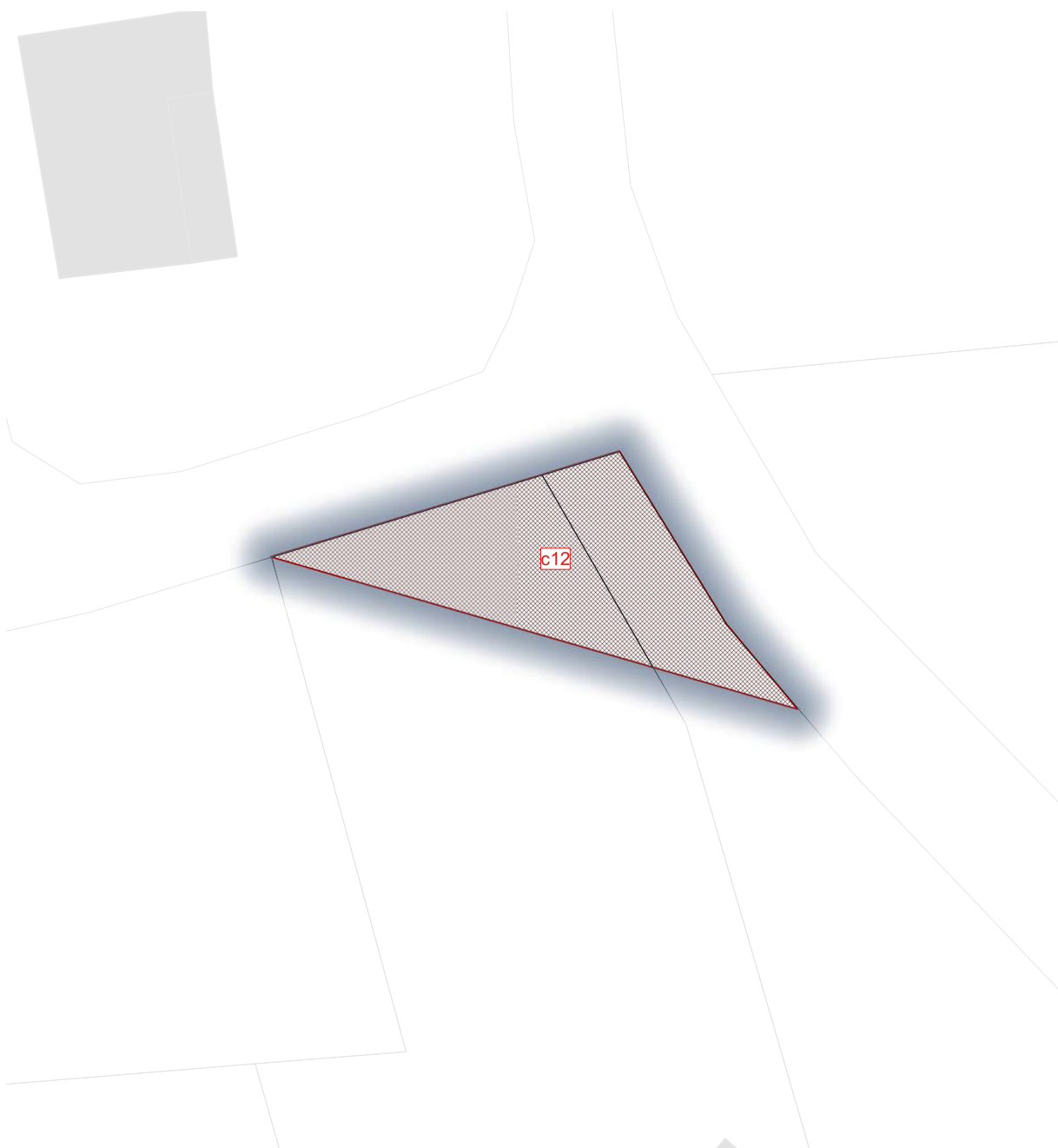


BENEFICIAIRE : Commune

SURFACE (m<sup>2</sup>) : 603

PROJET : Emplacement réservé N°c11 :  
Aménagement de liaison douce






BENEFICIAIRE : Commune

SURFACE (m<sup>2</sup>) : 146

PROJET : Emplacement réservé N°c12 :  
Aménagement de voirie



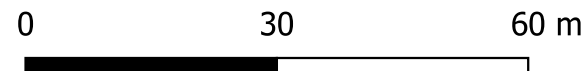


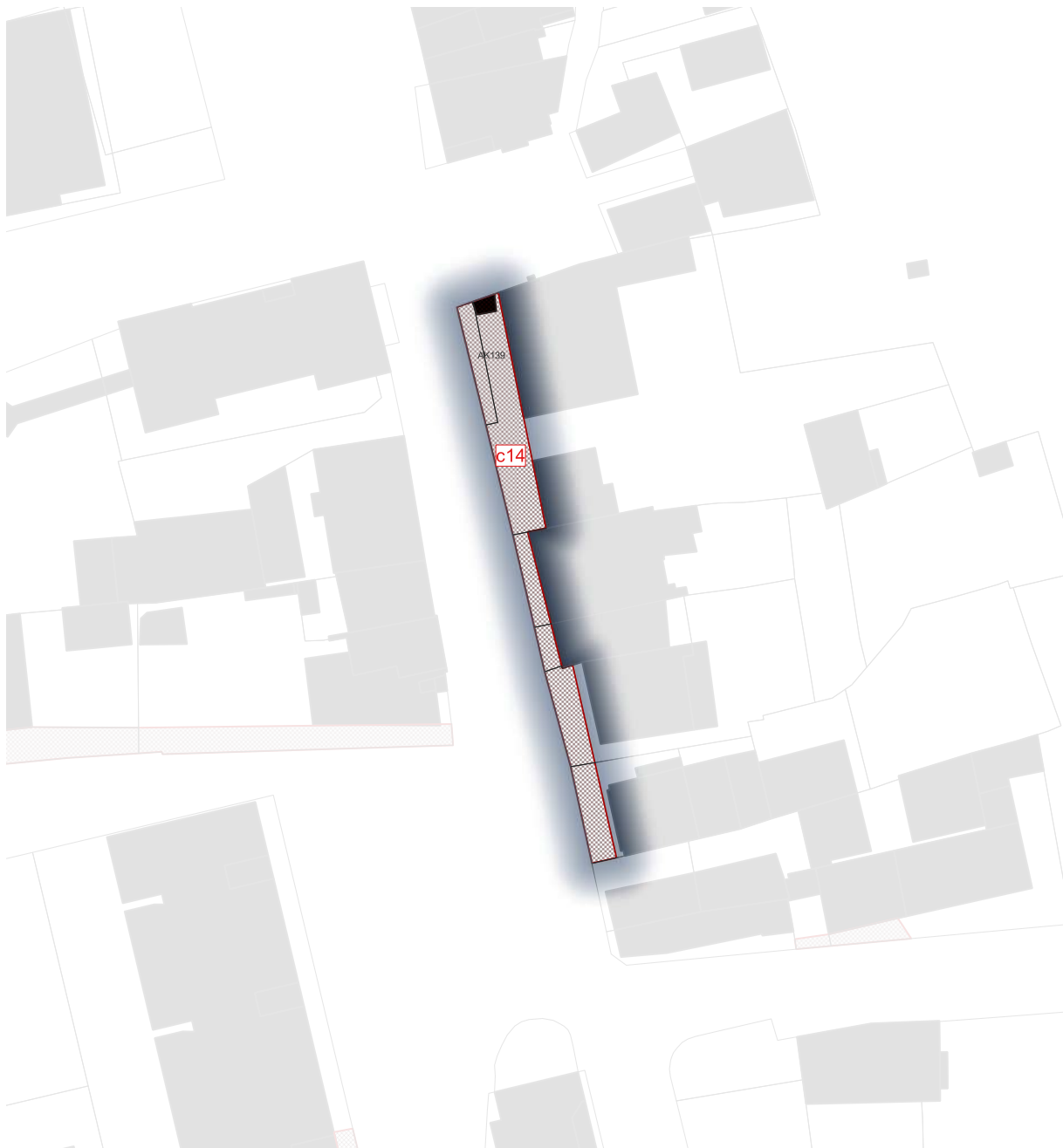


BENEFICIAIRE : Commune

SURFACE (m<sup>2</sup>) : 255

PROJET : Emplacement réservé N°c13 :  
Aménagement de liaison douce

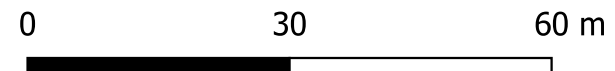


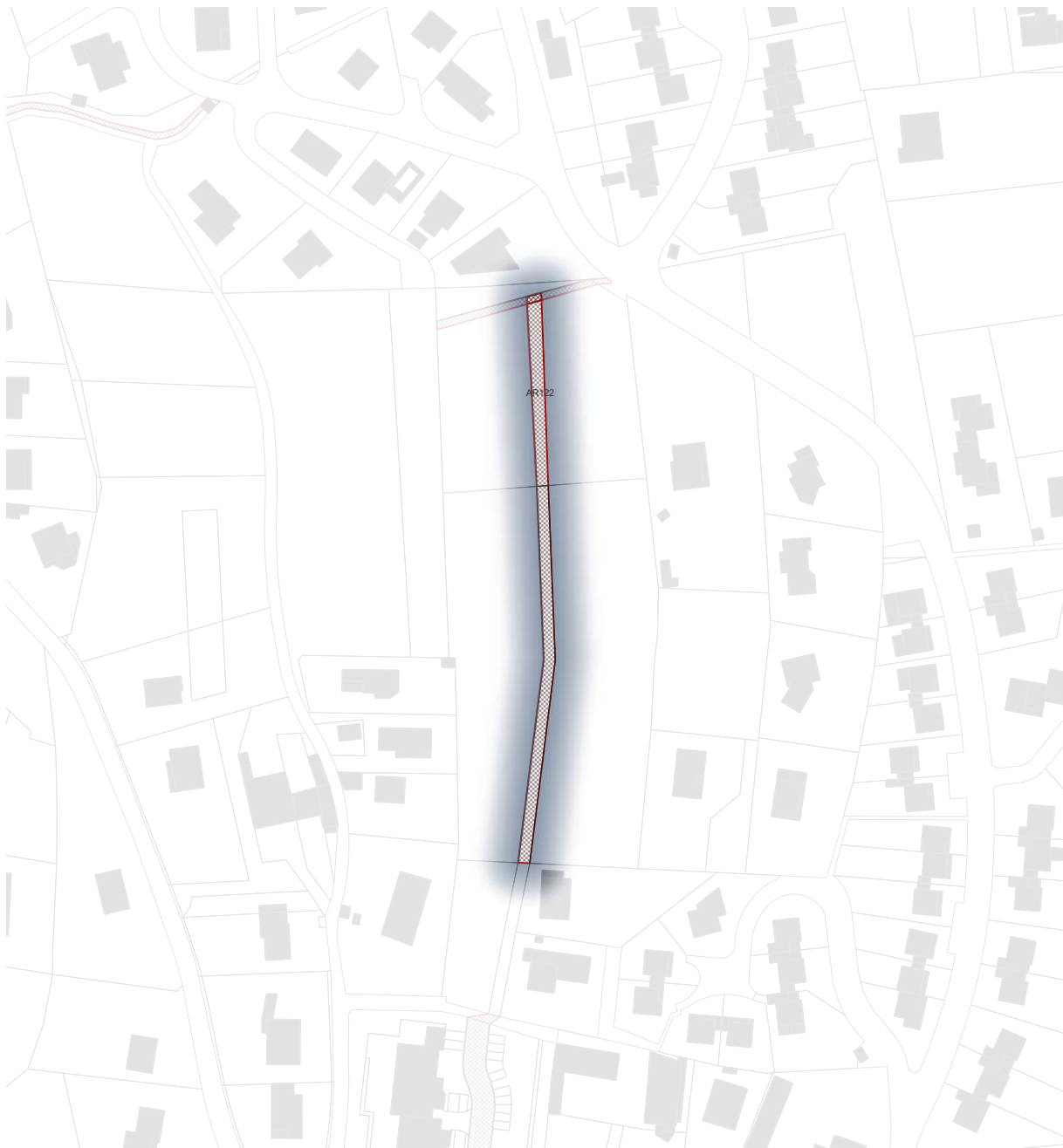


BENEFICIAIRE : Commune

SURFACE (m<sup>2</sup>) : 288

PROJET : Emplacement réservé N°c14 :  
Aménagement de liaison douce

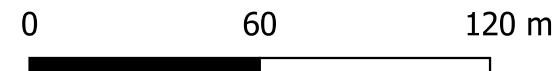


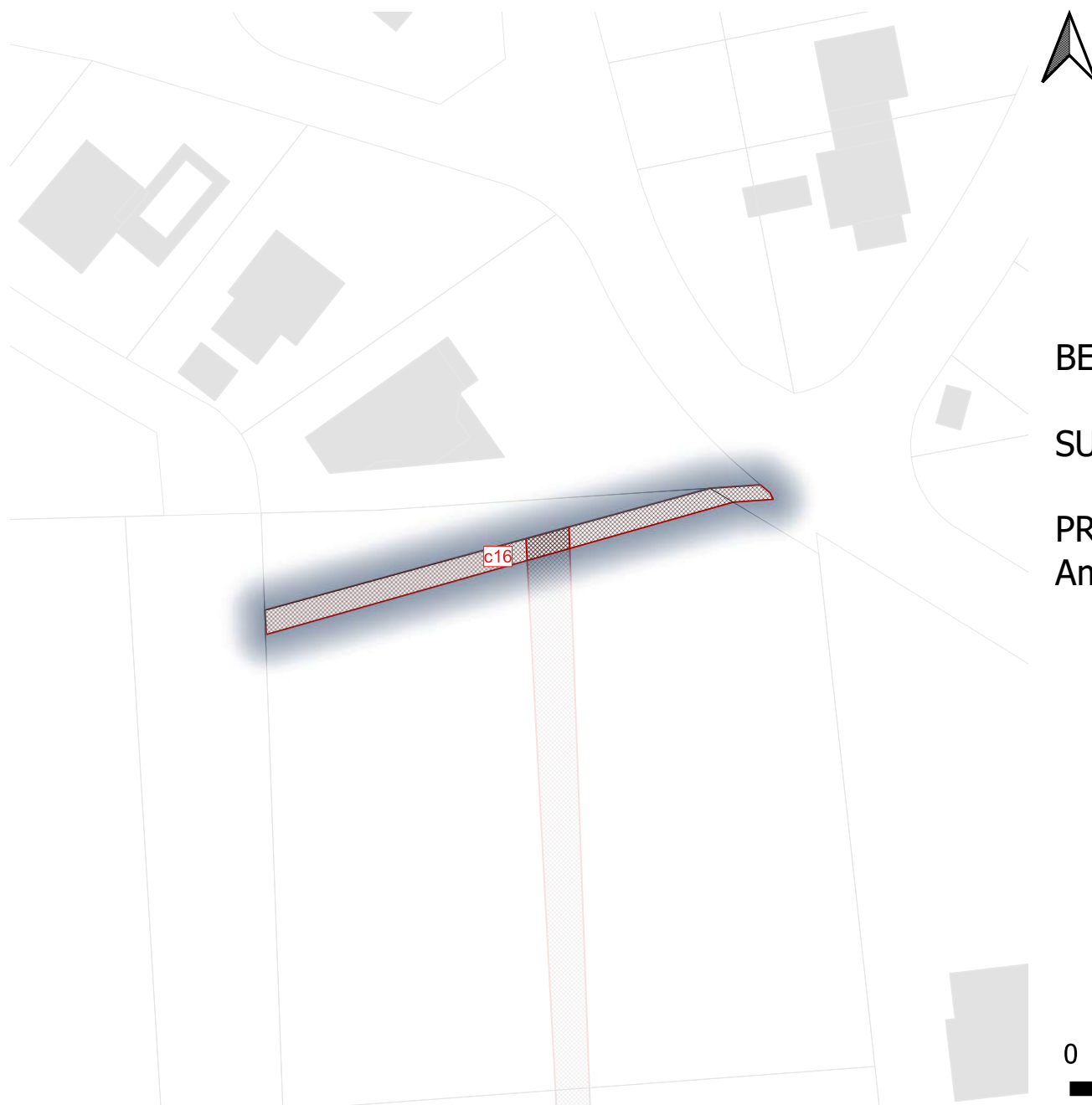


**BENEFICIAIRE :** Commune

**SURFACE (m<sup>2</sup>) :** 624

**PROJET :** Emplacement réservé N°c15 :  
Aménagement déplacement doux

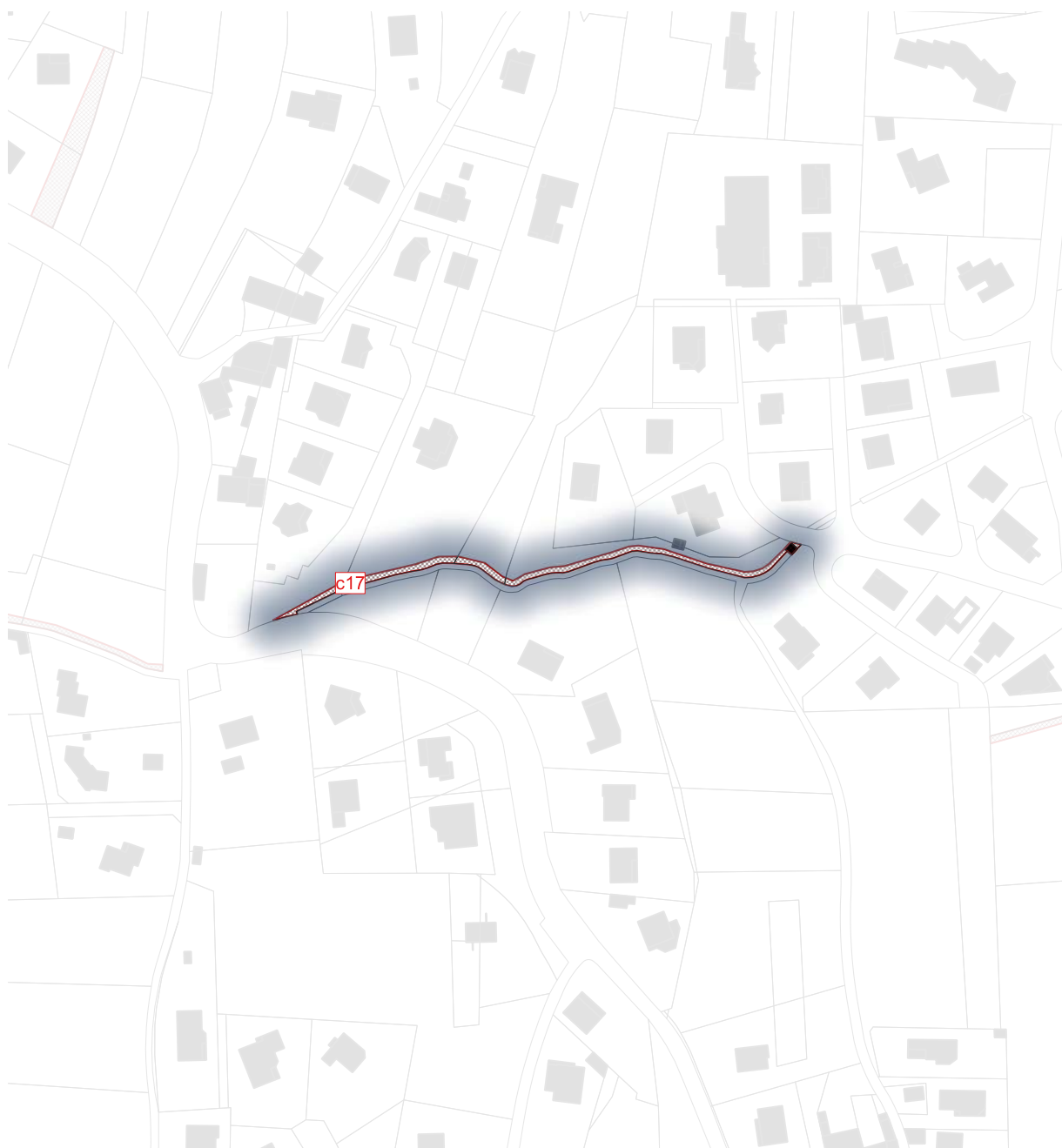




BENEFICIAIRE : Commune

SURFACE (m<sup>2</sup>) : 117

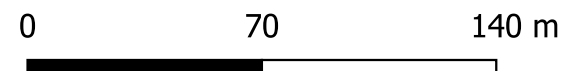
PROJET : Emplacement réservé N°c16 :  
Aménagement de liaison douce



BENEFICIAIRE : Commune

SURFACE (m<sup>2</sup>) : 380

PROJET : Emplacement réservé N°c17 :  
Aménagement de liaison douce

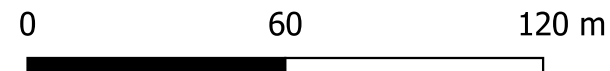


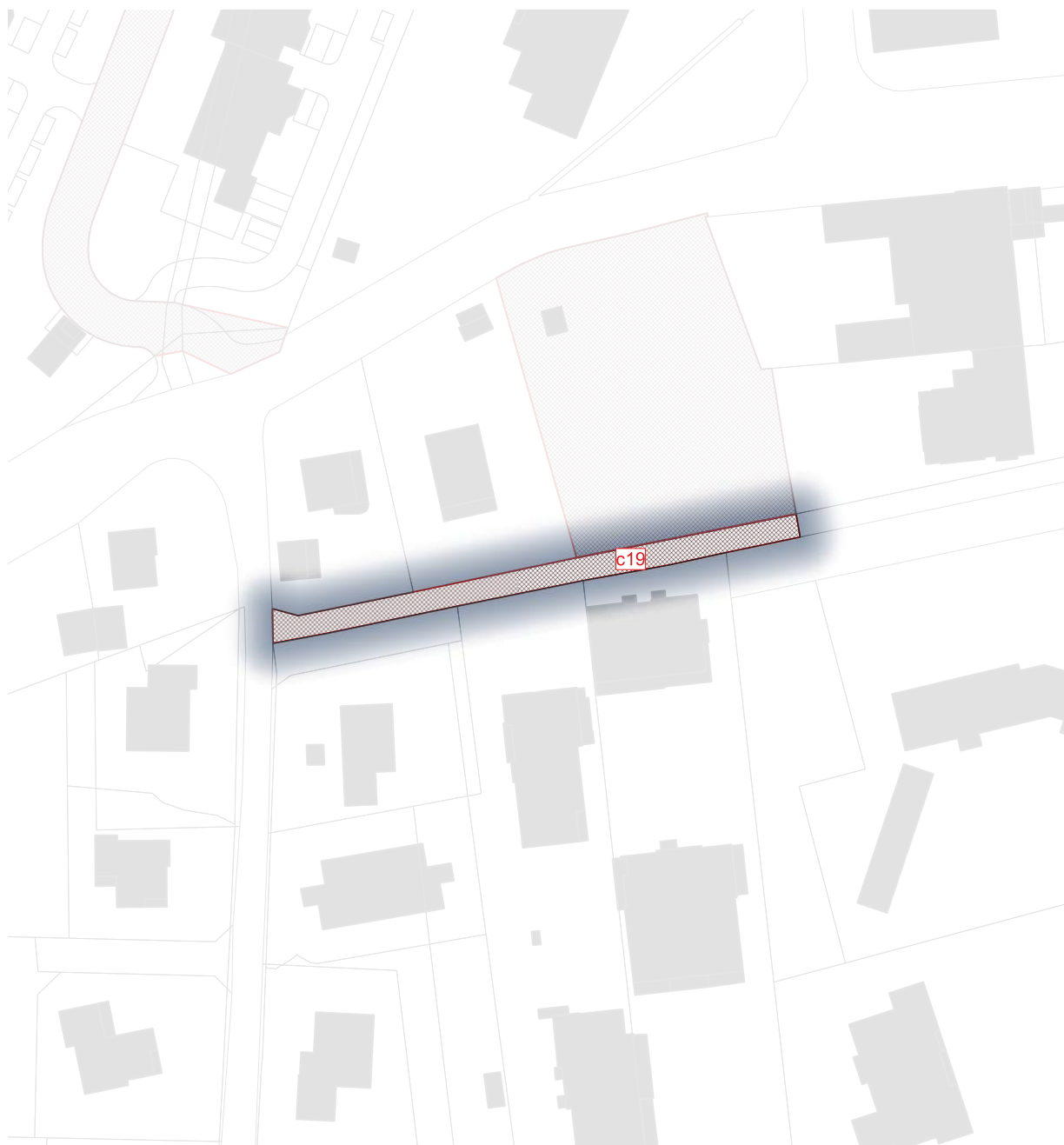


BENEFICIAIRE : Commune

SURFACE (m<sup>2</sup>) : 327

PROJET : Emplacement réservé N°c18 :  
Aménagement de liaison douce

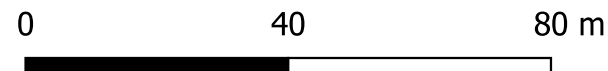




BENEFICIAIRE : Commune

SURFACE (m<sup>2</sup>) : 395

PROJET : Emplacement réservé N°c19 :  
Aménagement de liaison douce



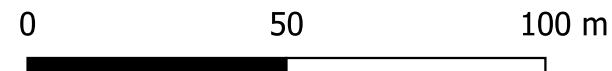





**BENEFICIAIRE :** Commune

**SURFACE (m<sup>2</sup>) :** 158

**PROJET :** Emplacement réservé N°c20 :  
Aménagement de liaison douce




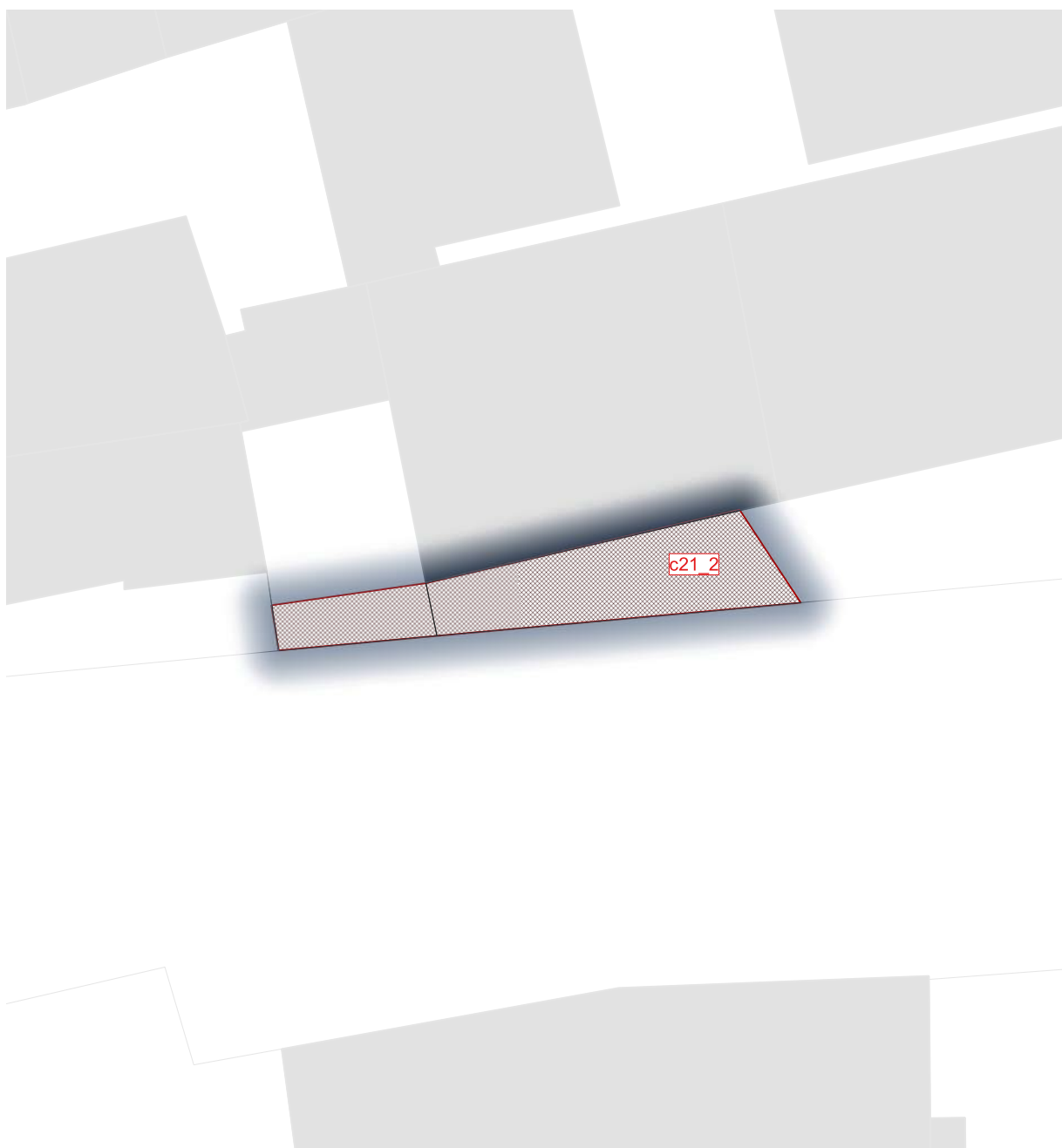


BENEFICIAIRE : Commune

SURFACE (m<sup>2</sup>) : 28

PROJET : Emplacement réservé N°c21 :  
Aménagement de liaison douce




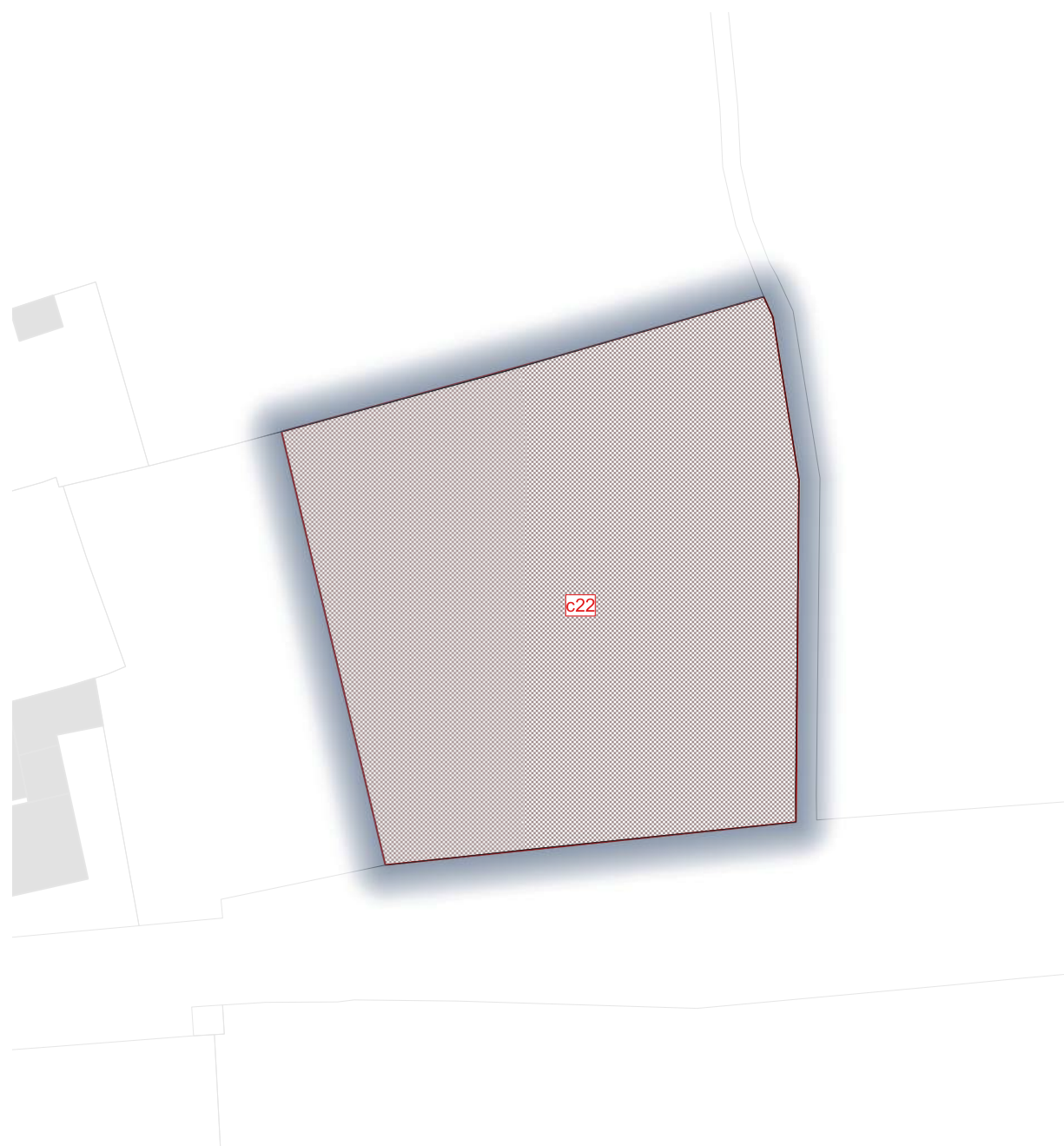


BENEFICIAIRE : Commune

SURFACE (m<sup>2</sup>) : 29

PROJET : Emplacement réservé N°c21\_2 :  
Aménagement de liaison douce

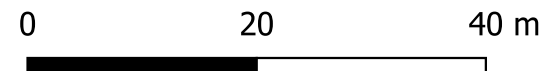


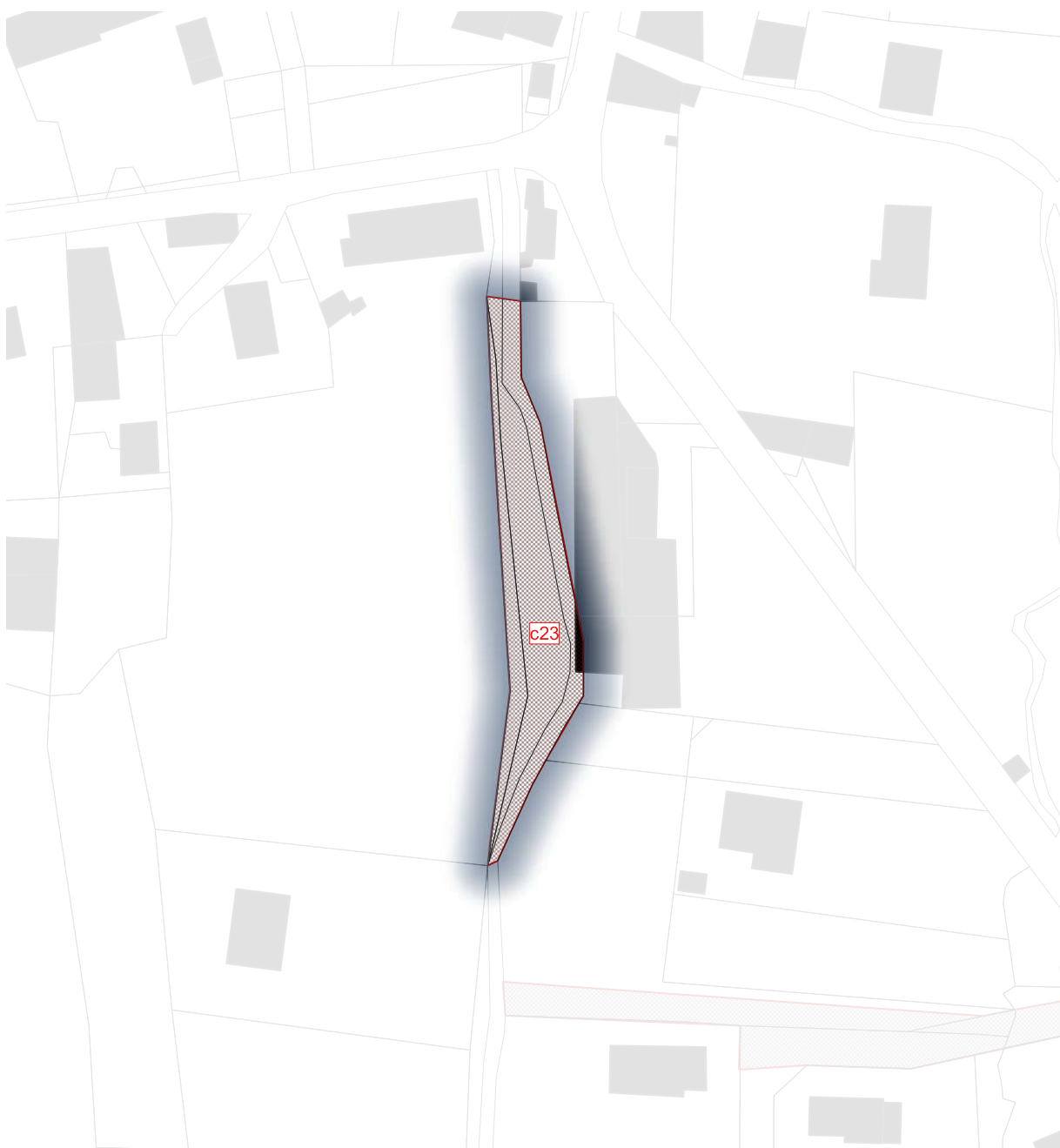


BENEFICIAIRE : Commune

SURFACE (m<sup>2</sup>) : 2288

PROJET : Emplacement réservé N°c22 :  
Aménagement de stationnement

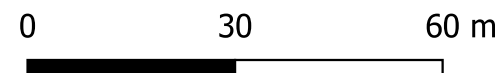


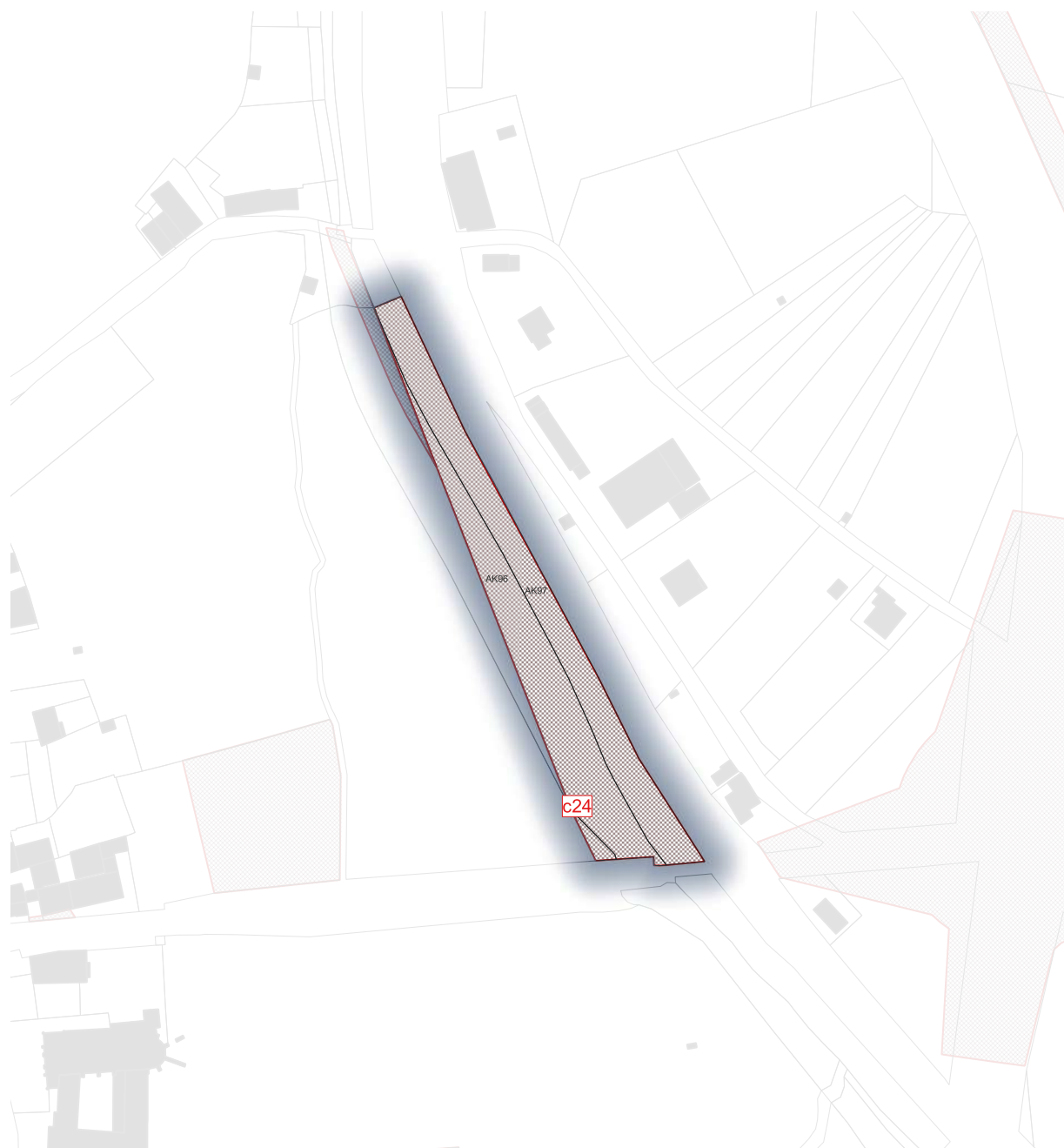


BENEFICIAIRE : Commune

SURFACE (m<sup>2</sup>) : 788

PROJET : Emplacement réservé N°c23 :  
Aménagement de voirie

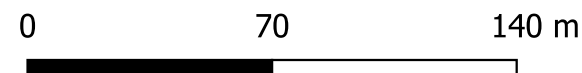




**BENEFICIAIRE :** Commune

**SURFACE (m<sup>2</sup>) :** 3991

**PROJET :** Emplacement réservé N°c24 :  
Aménagement de liaison douce et paysager

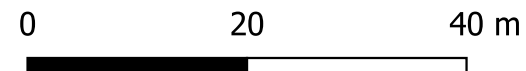




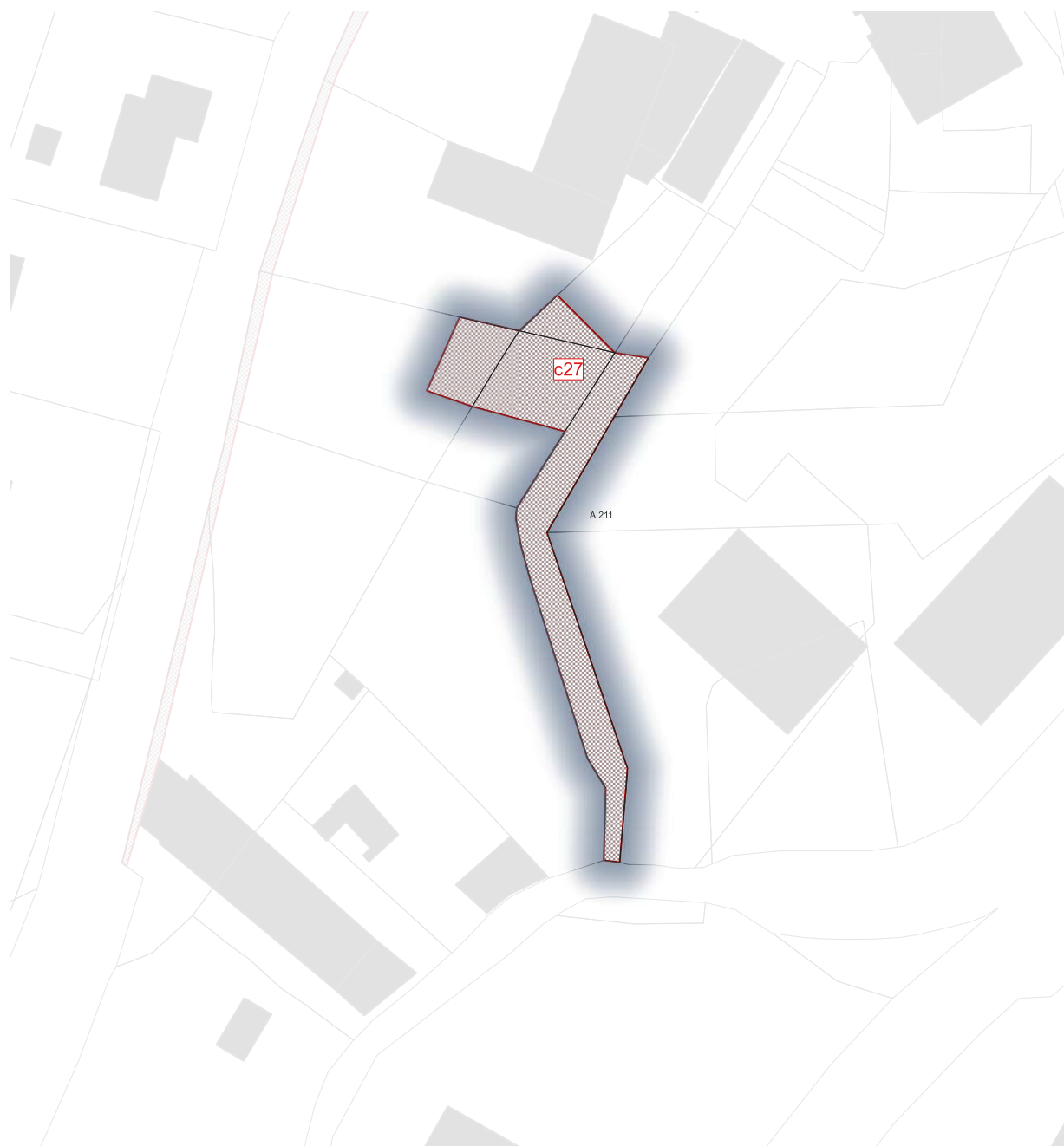
BENEFICIAIRE : Commune

SURFACE (m<sup>2</sup>) : 183

PROJET : Emplacement réservé N°c26 :  
Aménagement de liaison douce



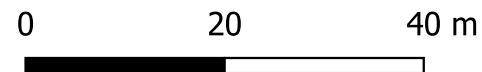


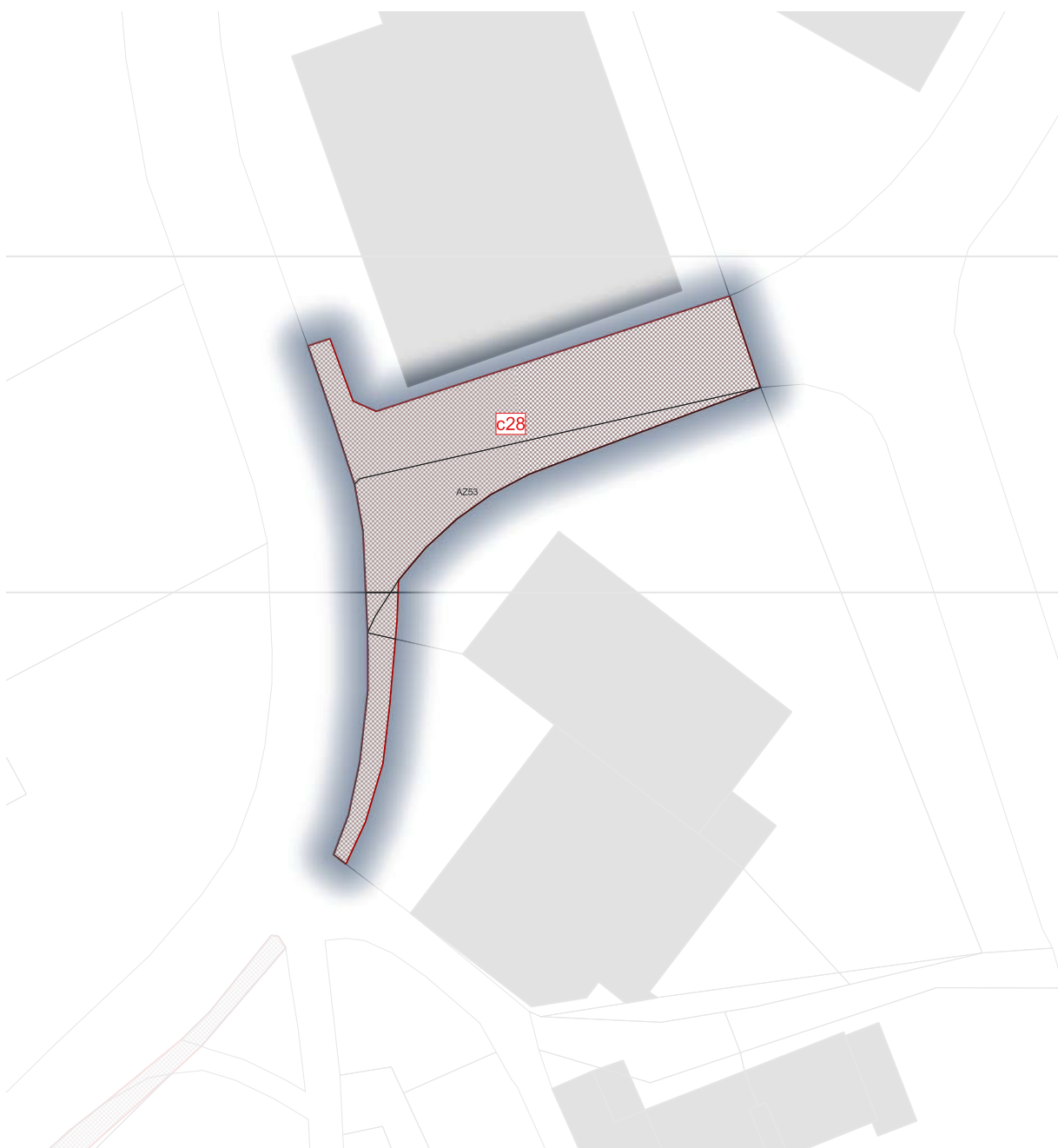


**BENEFICIAIRE :** Grand Lac

**SURFACE (m<sup>2</sup>) :** 432

**PROJET :** Emplacement réservé N°c27 :  
Equipped réseau

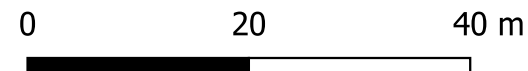


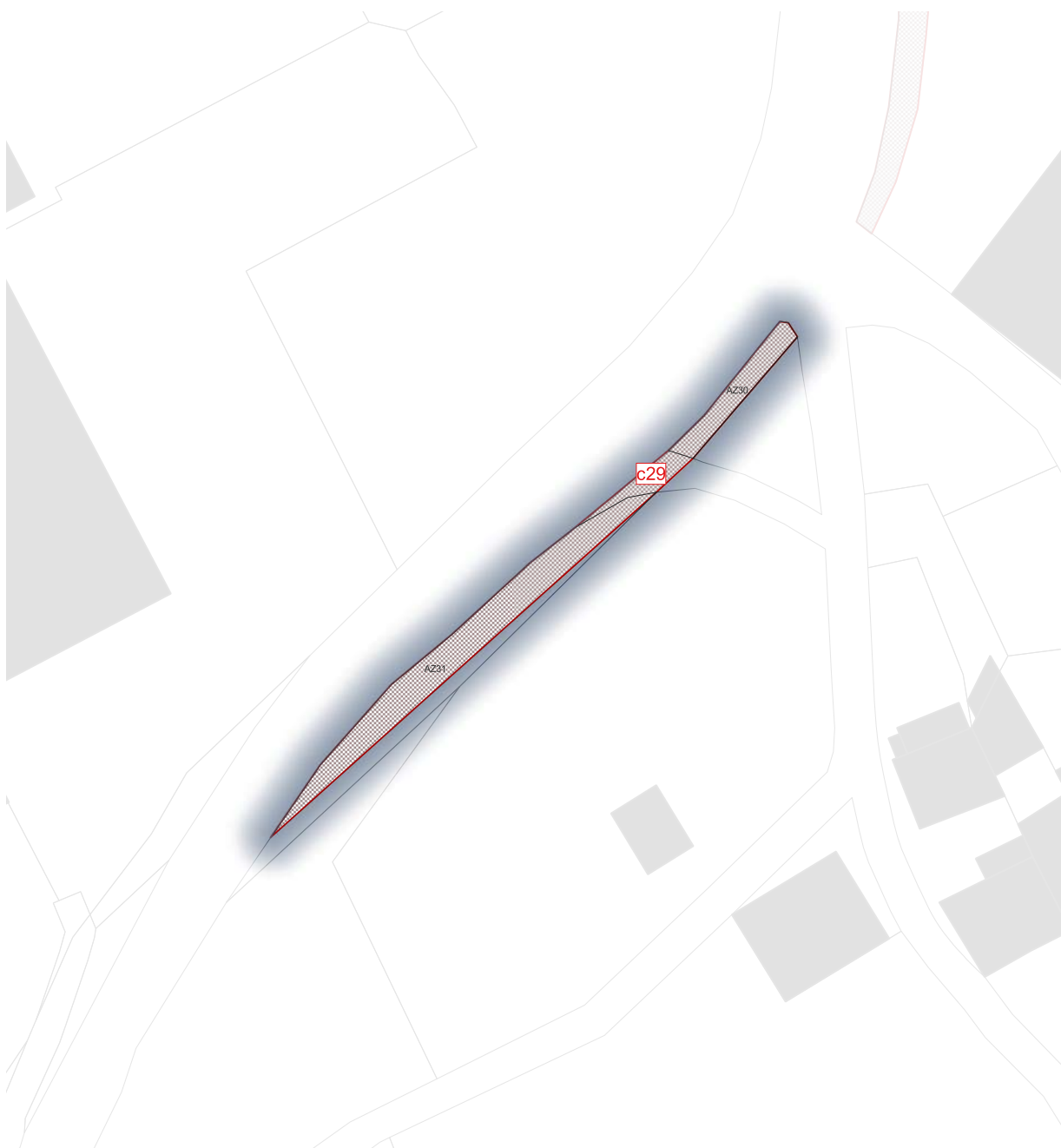


BENEFICIAIRE : Commune

SURFACE (m<sup>2</sup>) : 621

PROJET : Emplacement réservé N°c28 :  
Aménagement de voirie






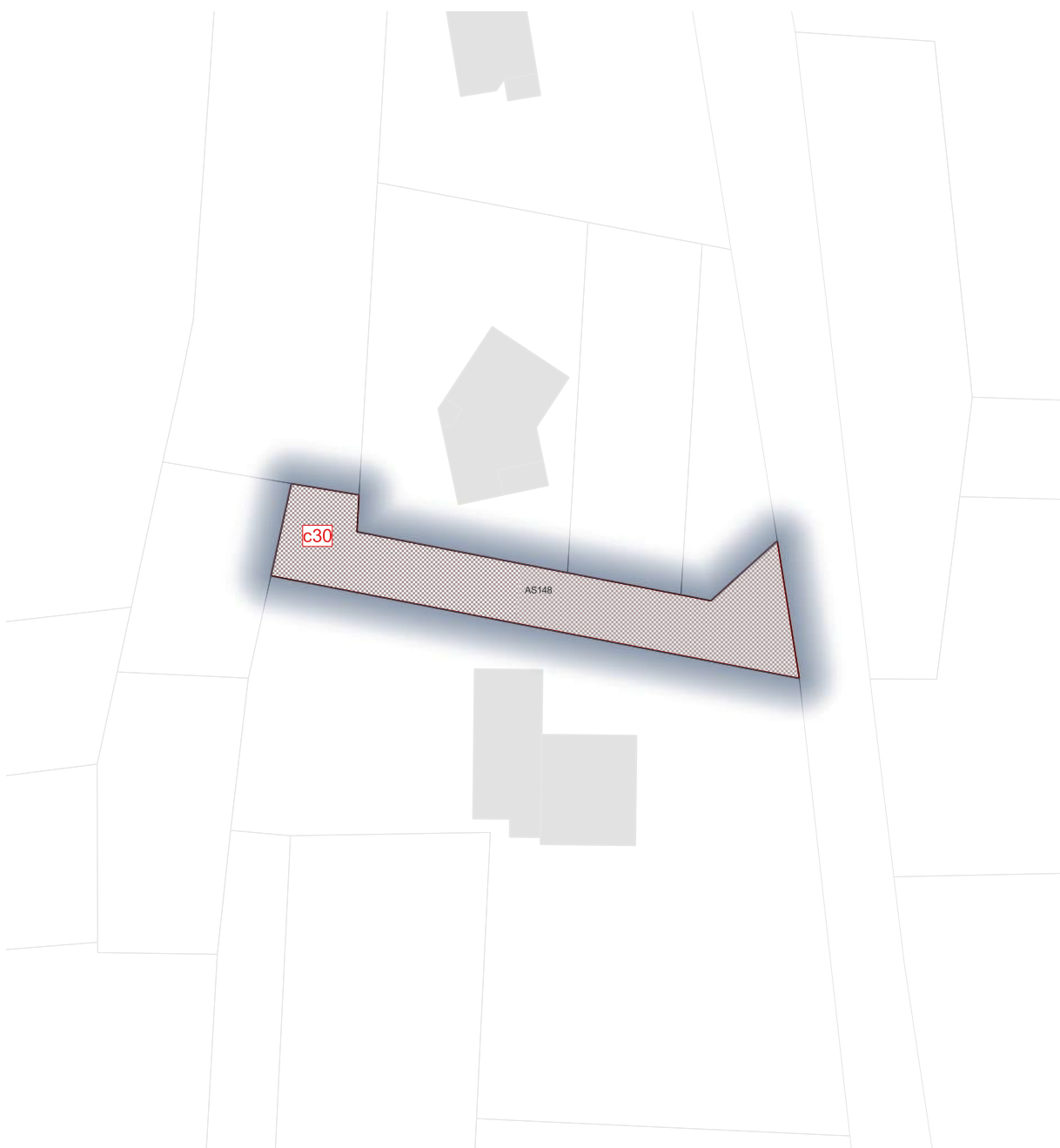
**BENEFICIAIRE :** Commune

**SURFACE (m<sup>2</sup>) :** 129

**PROJET :** Emplacement réservé N°c29 :  
Aménagement de voirie

0 10 20 m

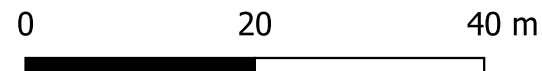


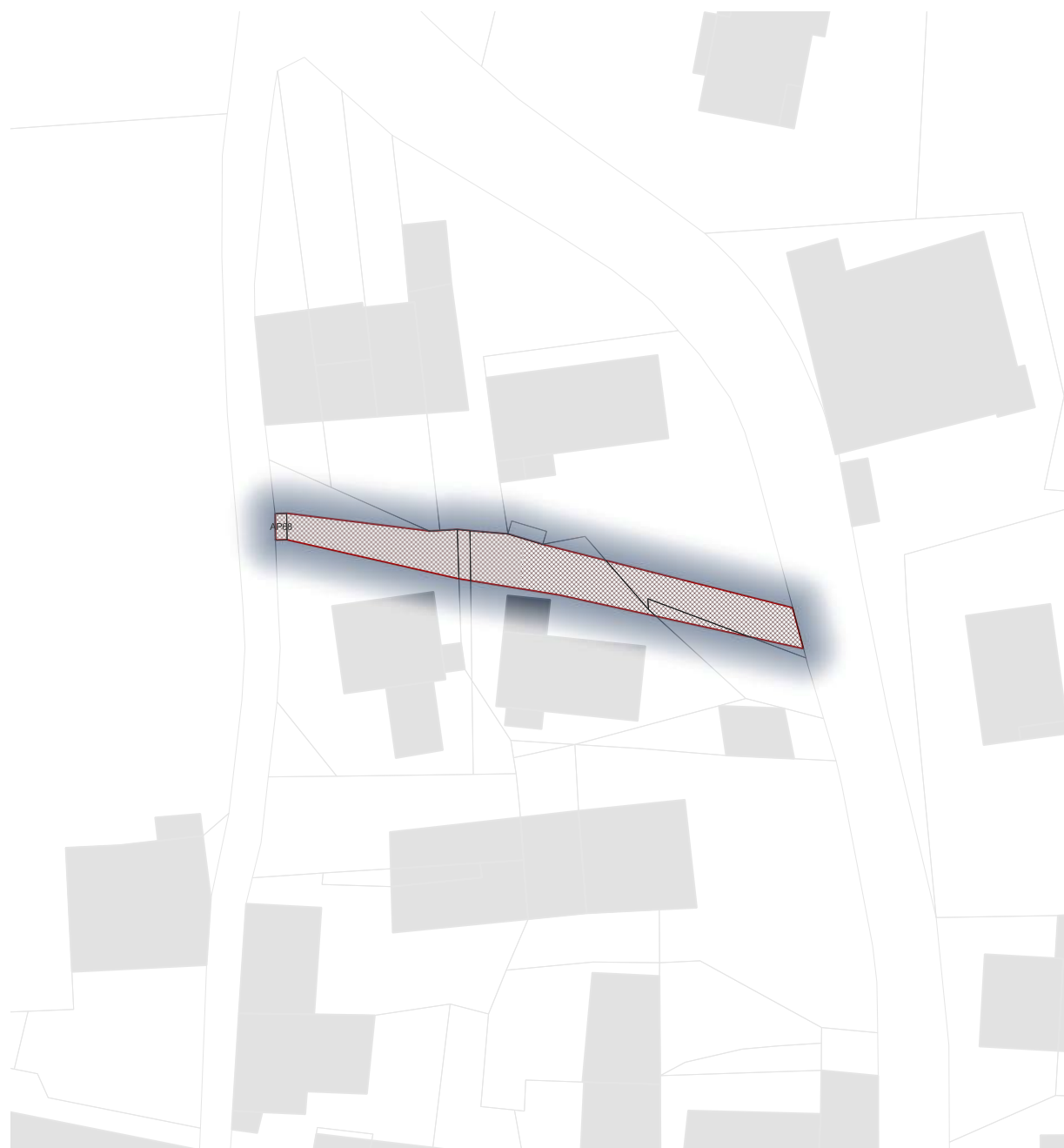


BENEFICIAIRE : Commune

SURFACE (m<sup>2</sup>) : 370

PROJET : Emplacement réservé N°c30 :  
Aménagement de desserte agricole

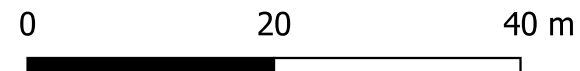




**BENEFICIAIRE :** Commune

**SURFACE (m<sup>2</sup>) :** 189

**PROJET :** Emplacement réservé N°c31 :  
Aménagement de voirie et liaison douce

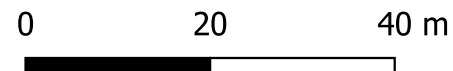


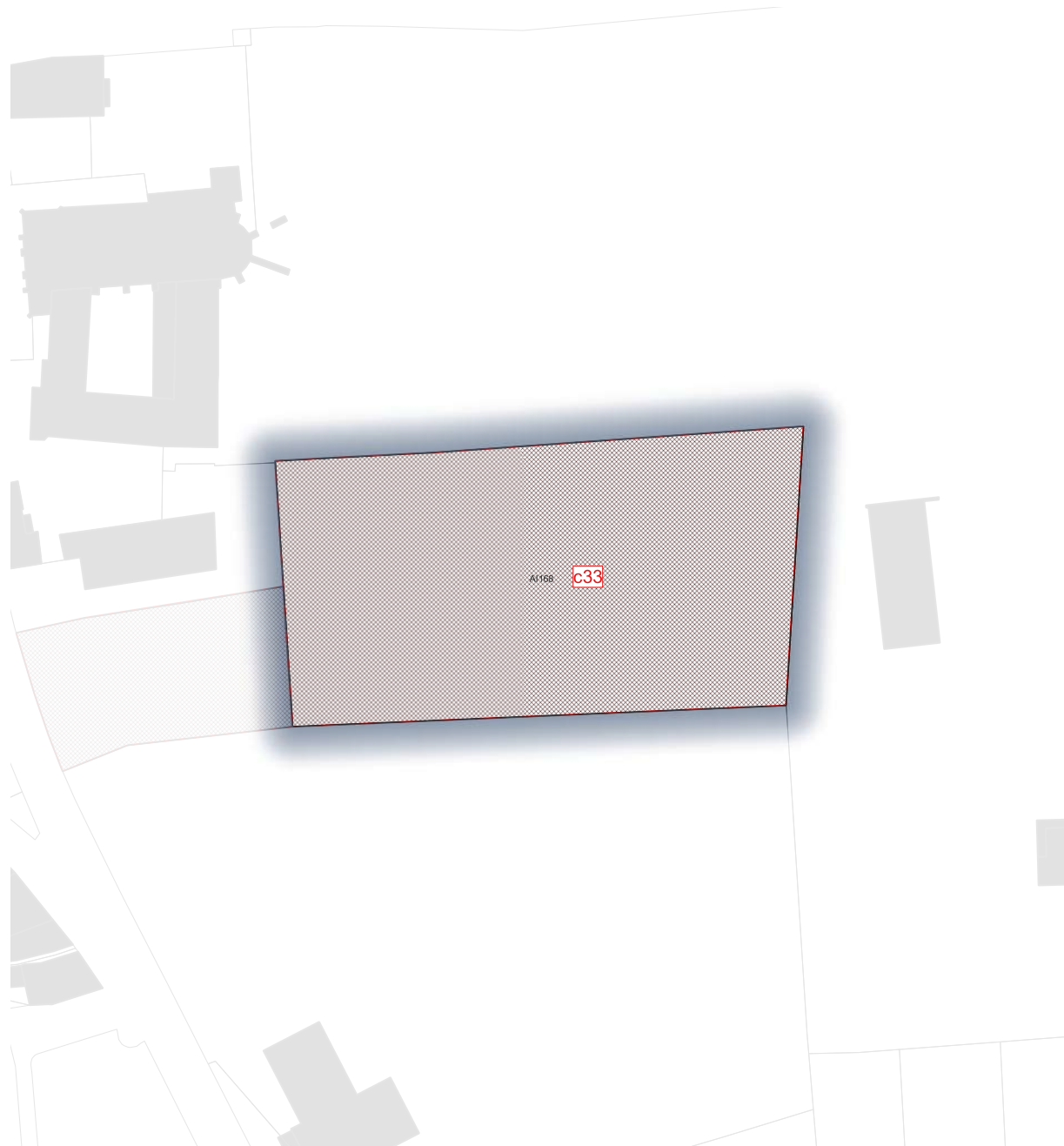


**BENEFICIAIRE** : Commune

**SURFACE (m<sup>2</sup>)** : 311

**PROJET** : Emplacement réservé N°c32 :  
Aménagement de voirie et liaison douce

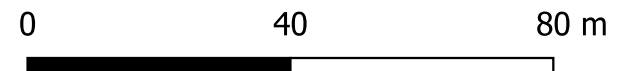




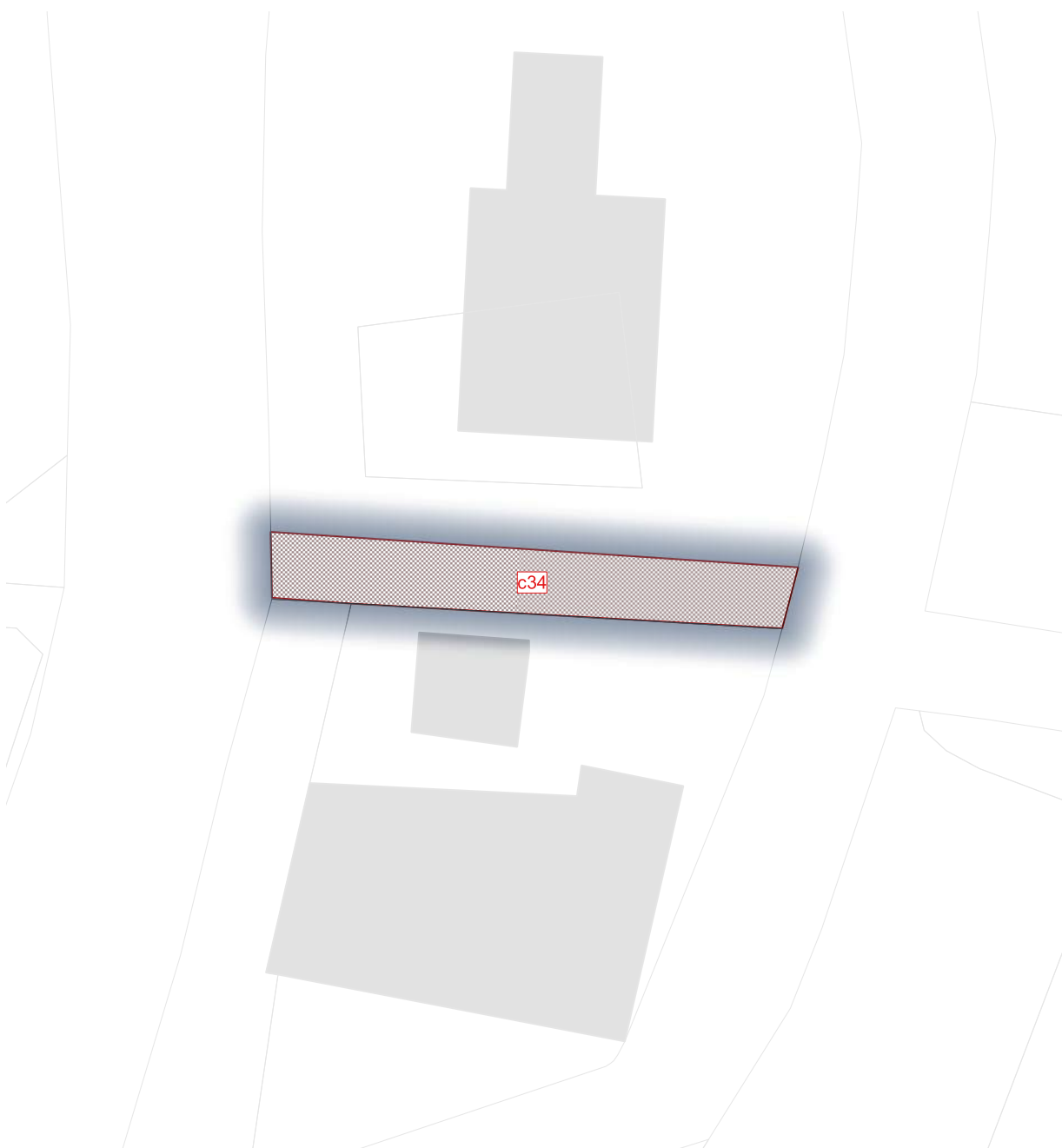
BENEFICIAIRE : Commune

SURFACE (m<sup>2</sup>) : 4246

PROJET : Emplacement réservé N°c33 :  
Equipement public



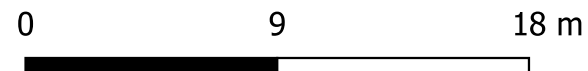


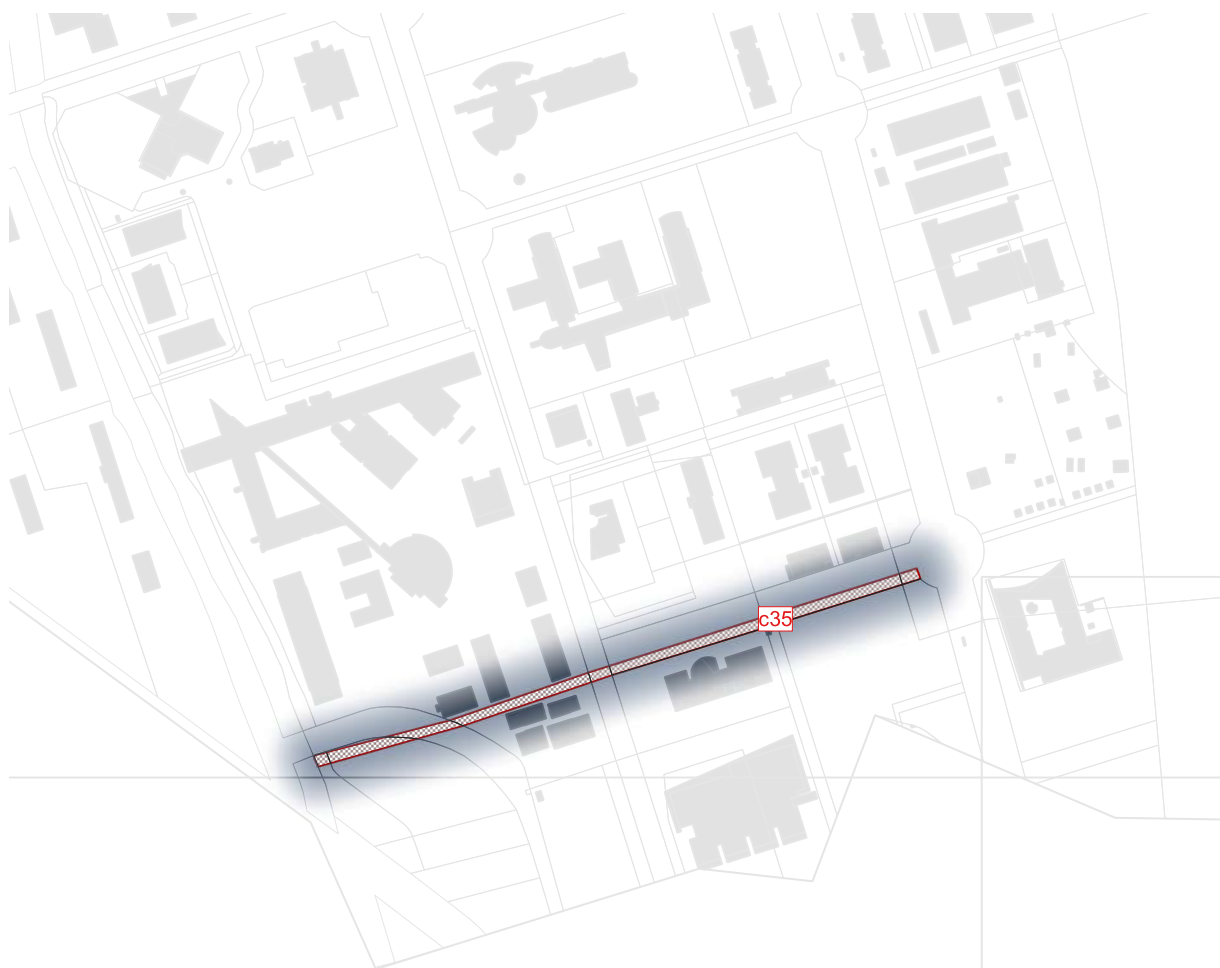


BENEFICIAIRE : Commune

SURFACE (m<sup>2</sup>) : 57

PROJET : Emplacement réservé N°c34 :  
Aménagement de liaison douce






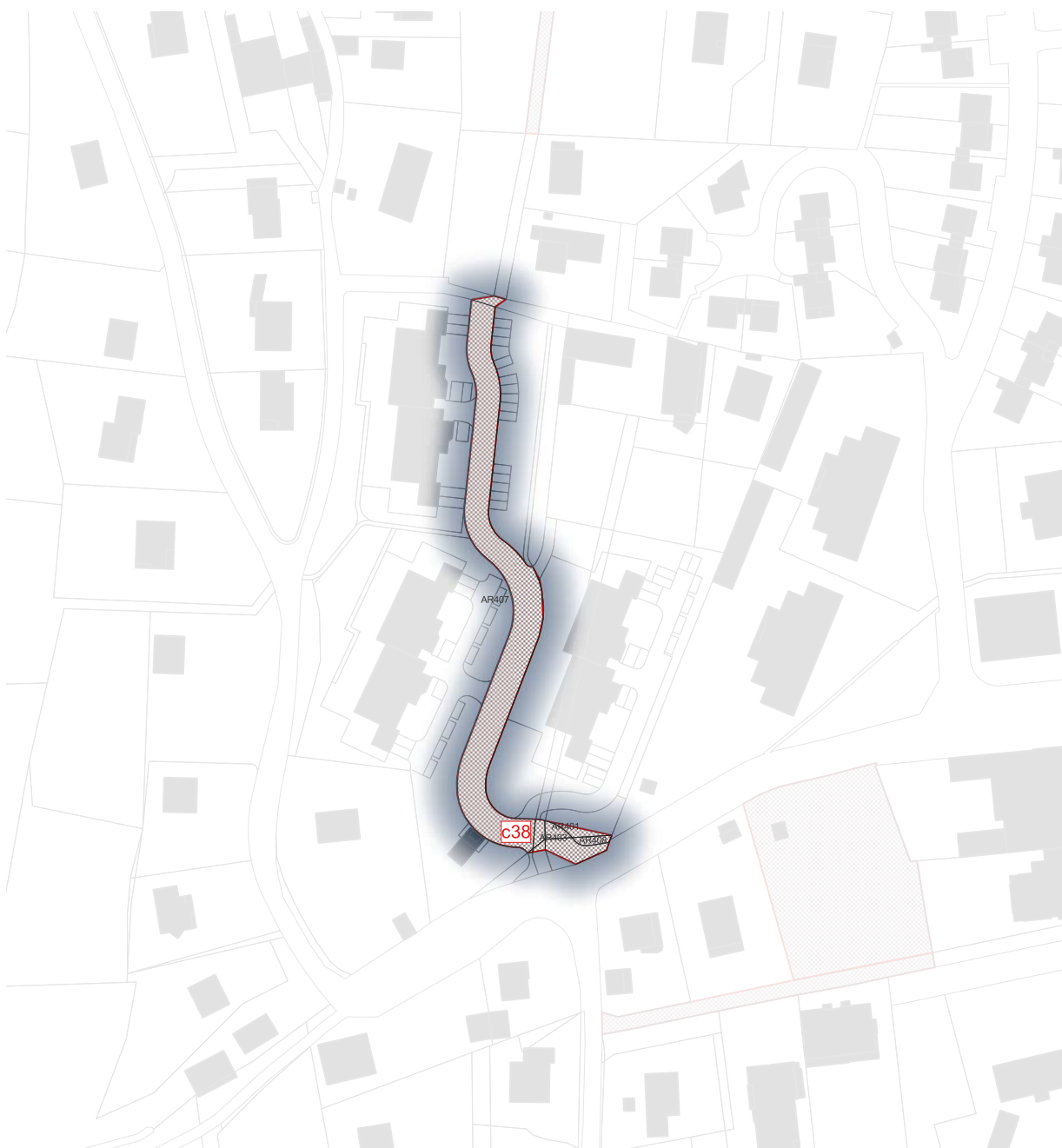
BENEFICIAIRE : Commune

SURFACE (m<sup>2</sup>) : 3124

PROJET : Emplacement réservé N°c35 :  
Aménagement de liaison douce

0 100 200 m






BENEFICIAIRE : Commune

SURFACE (m<sup>2</sup>) : 1440

PROJET : Emplacement réservé N°c38 :  
Aménagement de voirie




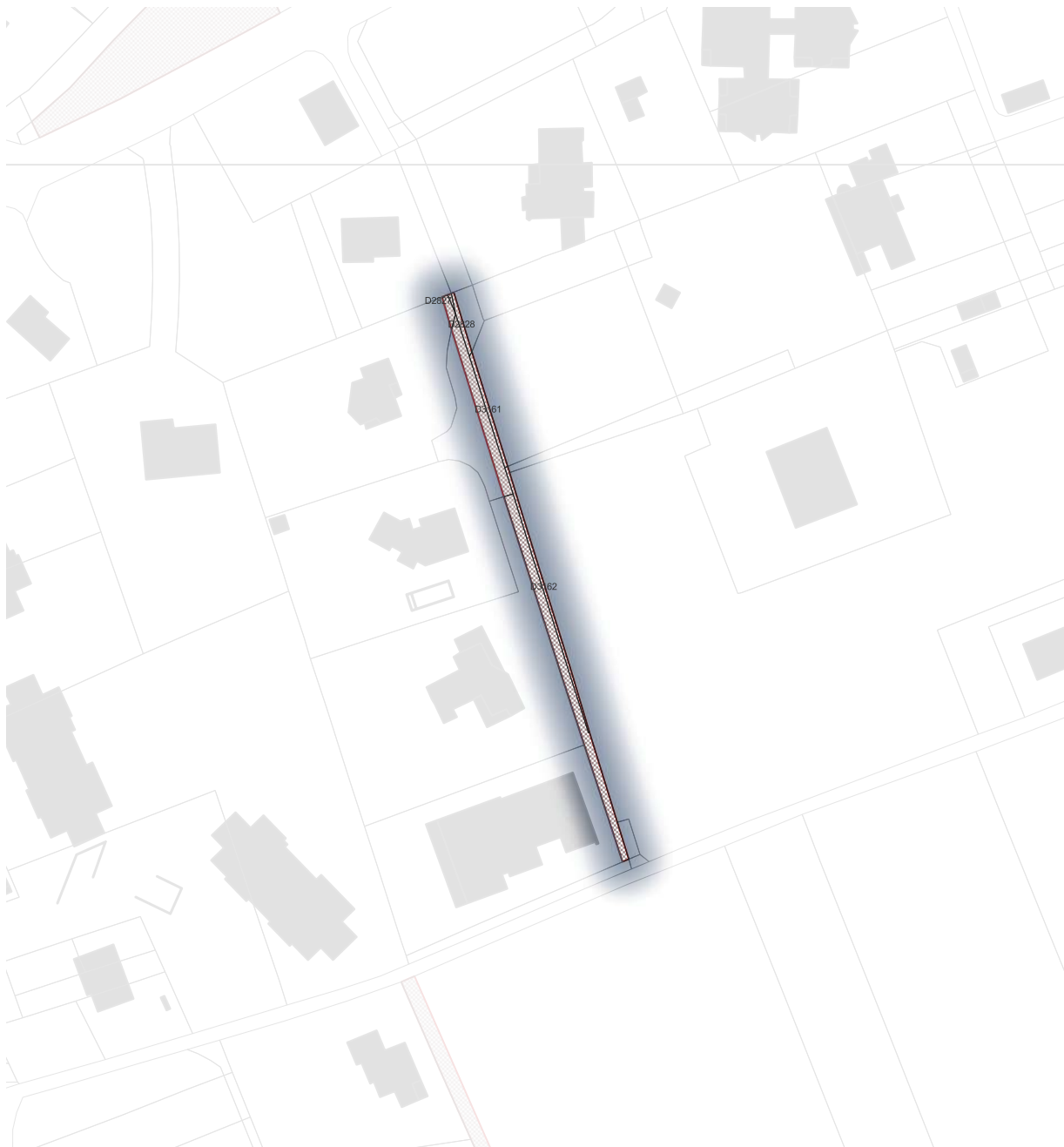


BENEFICIAIRE : Commune

SURFACE (m<sup>2</sup>) : 661

PROJET : Emplacement réservé N°d01 :  
Aménagement de liaison douce



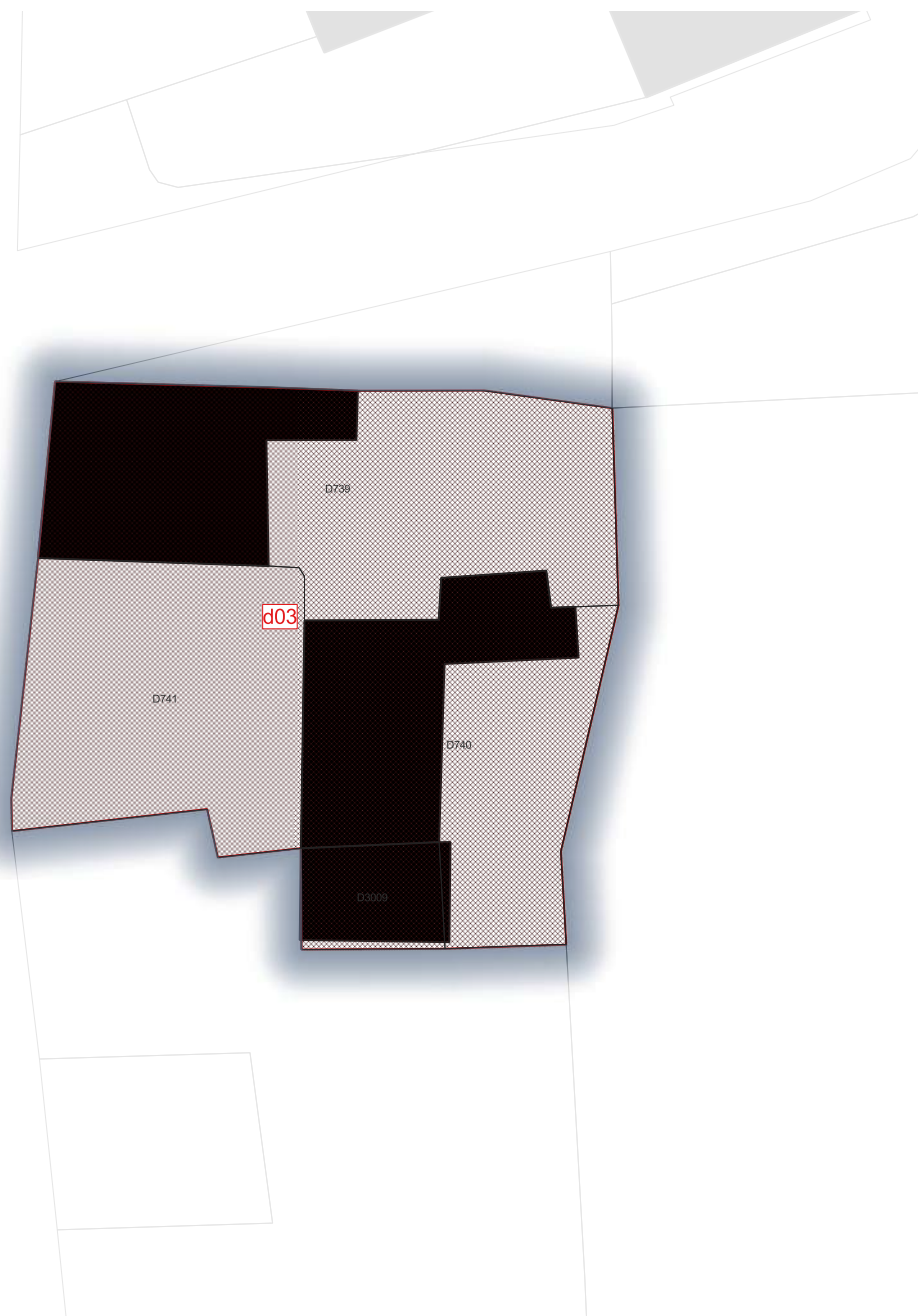


**BENEFICIAIRE :** Commune

**SURFACE (m<sup>2</sup>) :** 324

**PROJET :** Emplacement réservé N°d02 :  
Aménagement de liaison douce

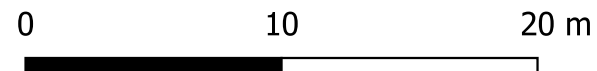


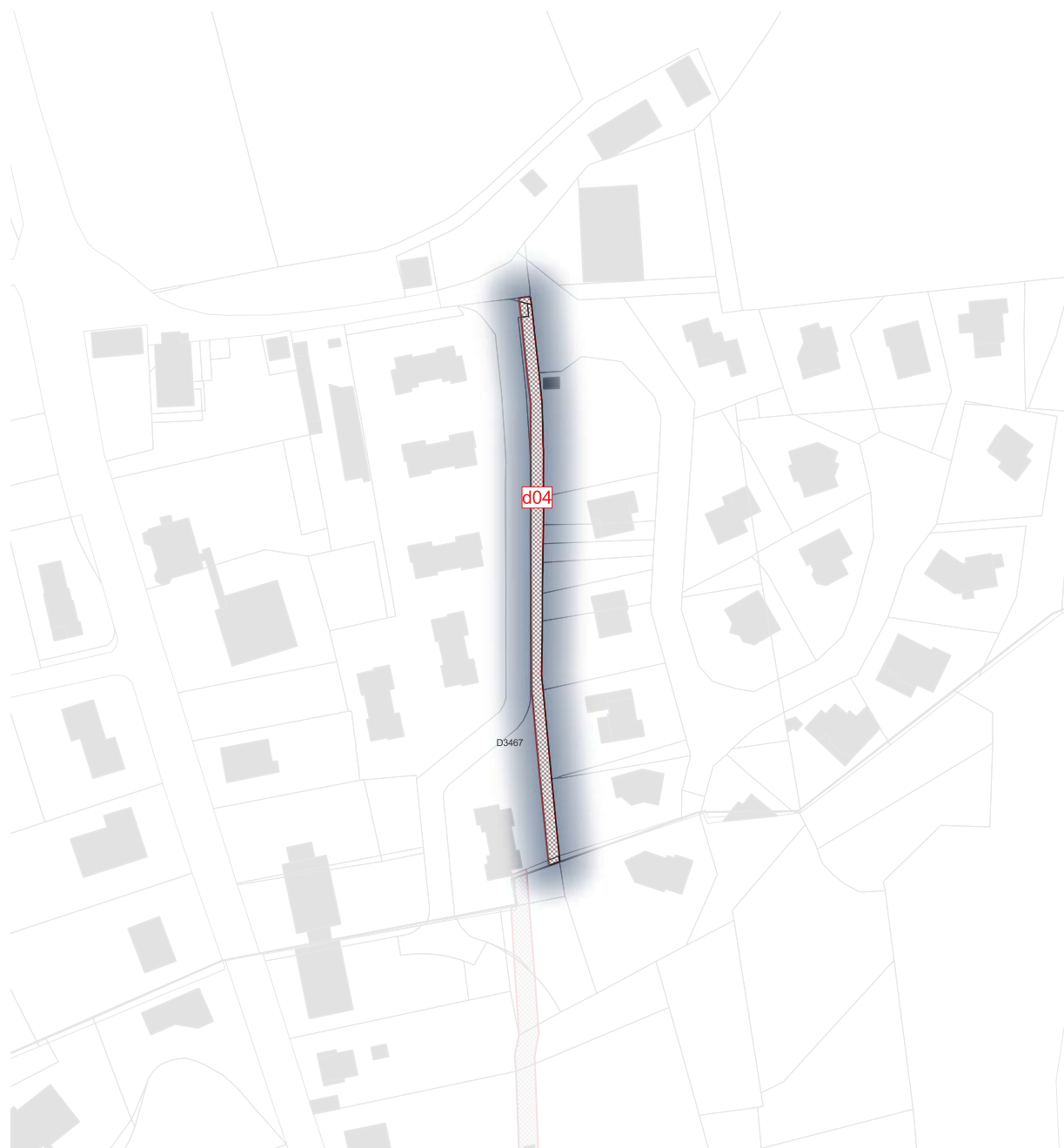


BENEFICIAIRE : Commune

SURFACE (m<sup>2</sup>) : 431

PROJET : Emplacement réservé N°d03 :  
Aménagement de voirie






BENEFICIAIRE : Commune

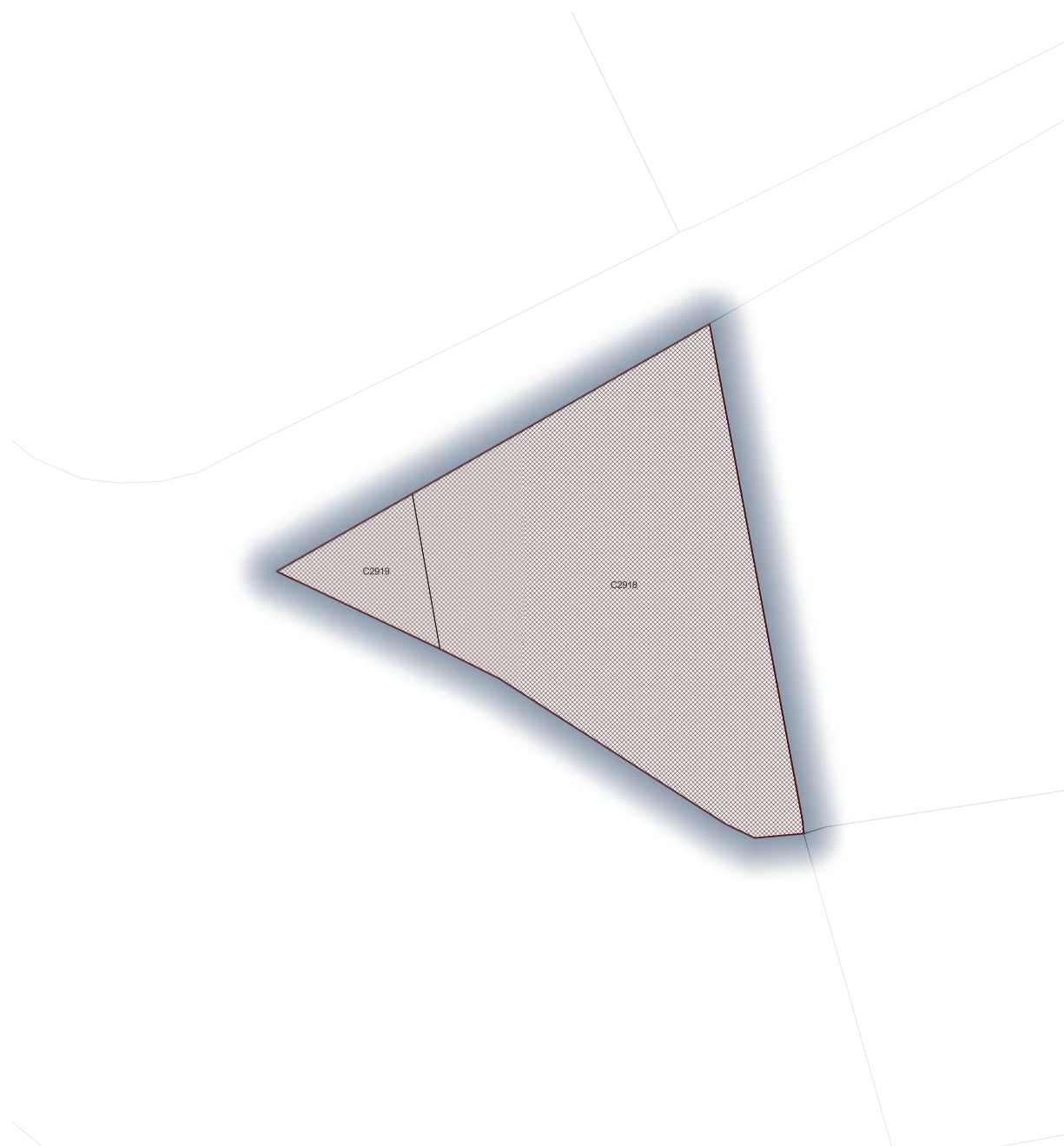
SURFACE (m<sup>2</sup>) : 448

PROJET : Emplacement réservé N°d04 :  
Aménagement de liaison douce

0 50 100 m



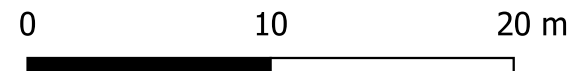


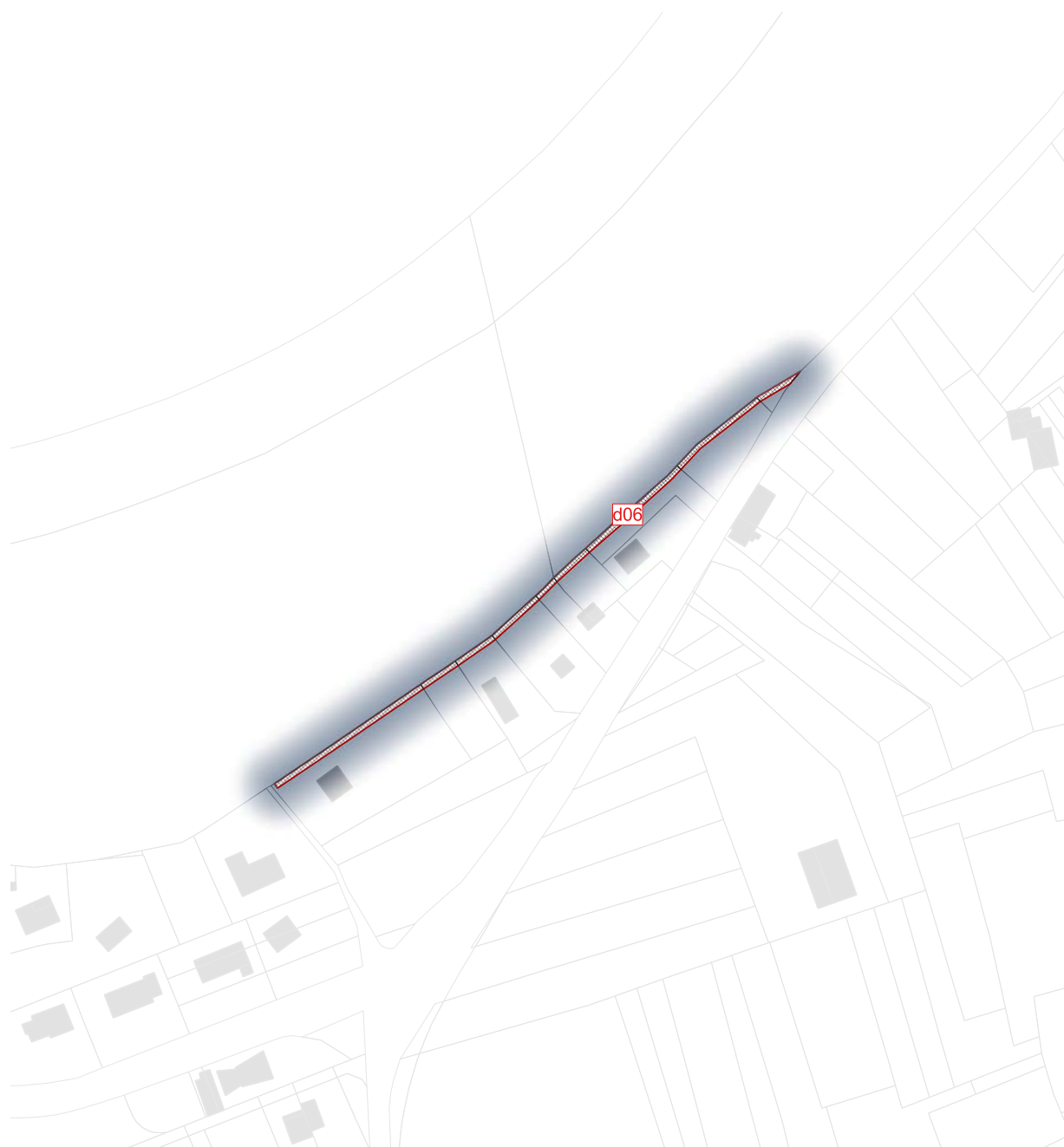


BENEFICIAIRE : Commune

SURFACE (m<sup>2</sup>) : 284

PROJET : Emplacement réservé N°d05 :  
Aménagement espace public






**BENEFICIAIRE :** Grand Lac

**SURFACE (m<sup>2</sup>) :** 475

**PROJET :** Emplacement réservé N°d06 :  
Aménagement de liaison douce



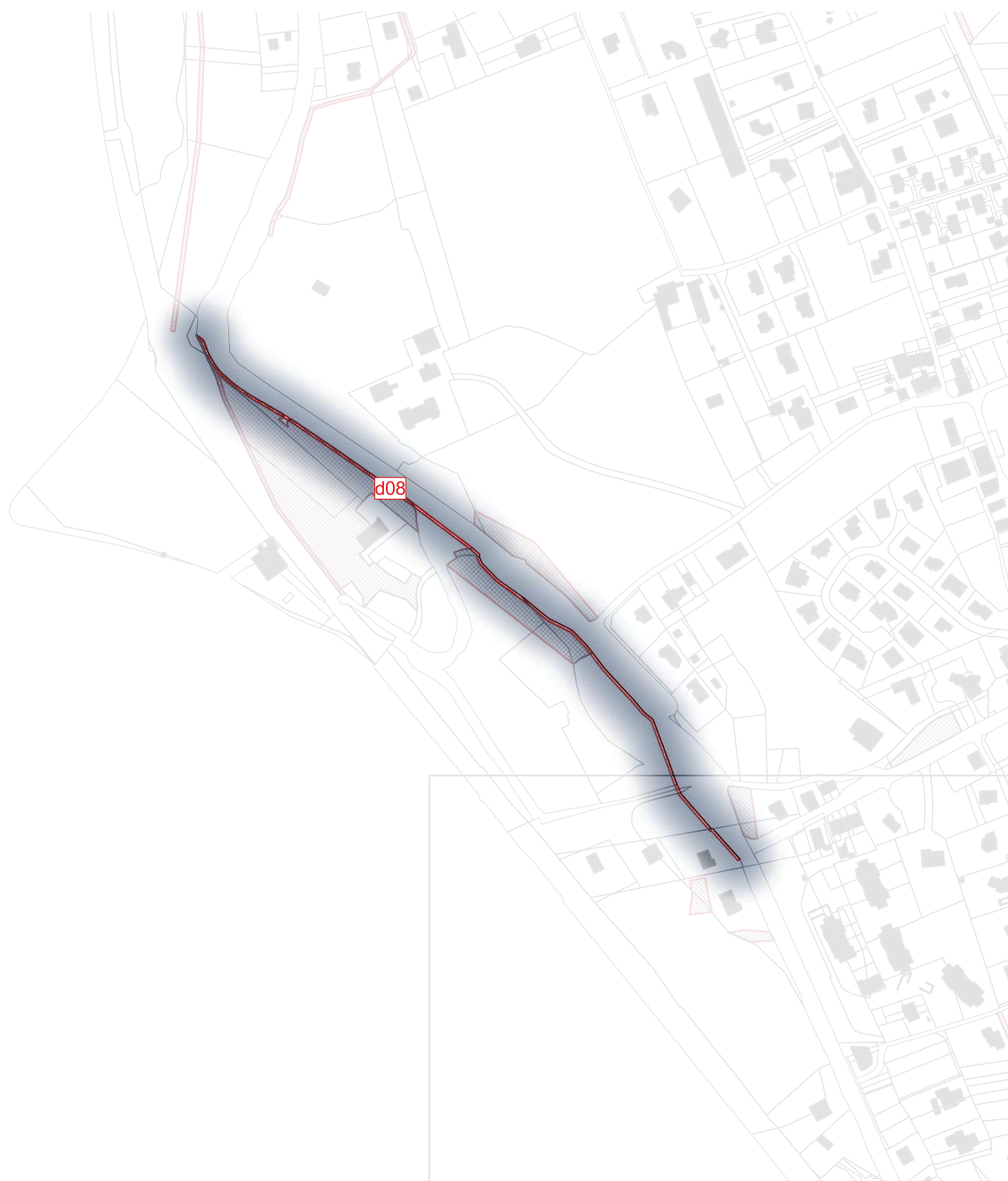


**BENEFICIAIRE :** Commune

**SURFACE (m<sup>2</sup>) :** 5098

**PROJET :** Emplacement réservé N°d07 :  
Aménagement de liaison douce





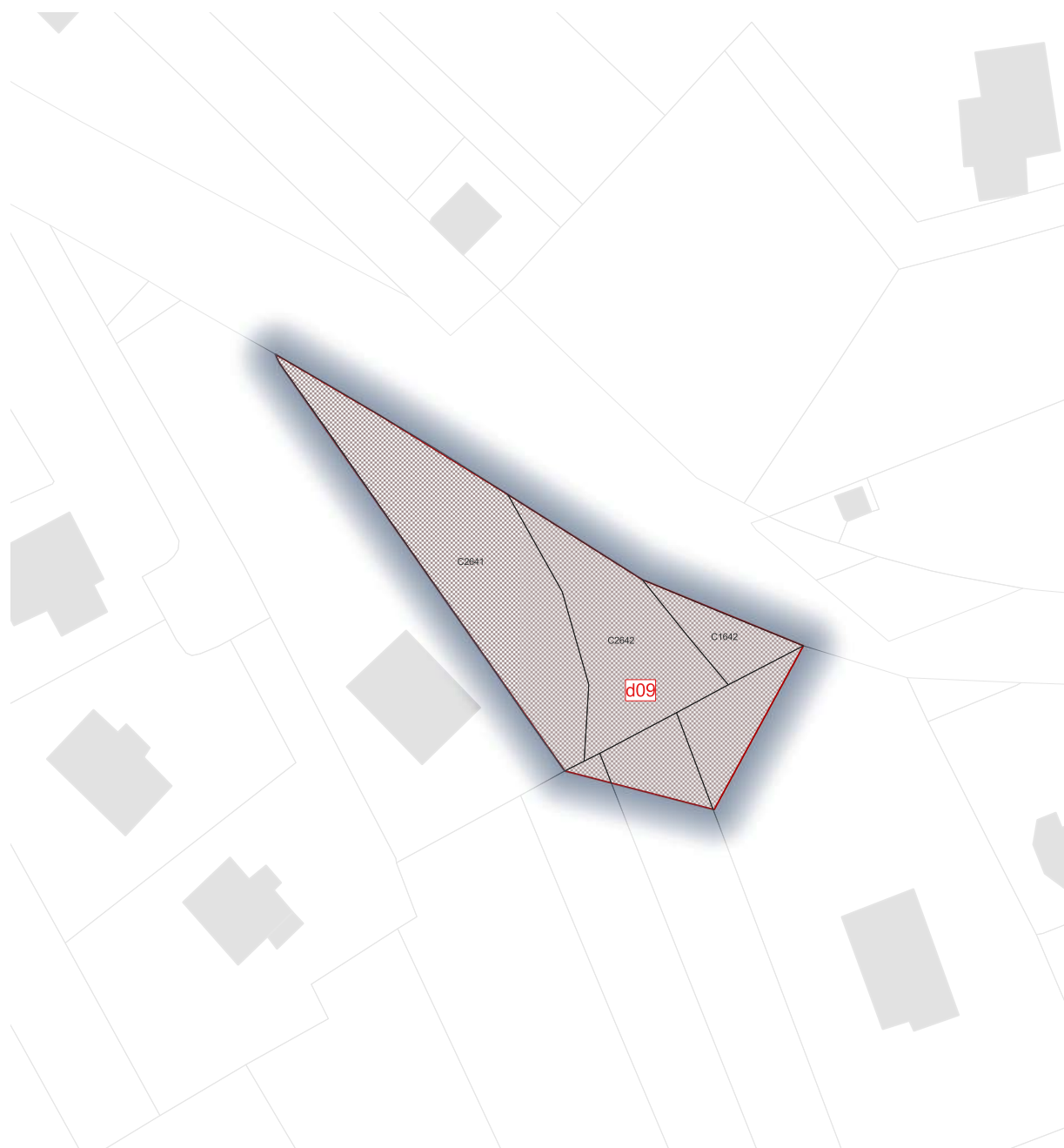
BENEFICIAIRE : Commune

SURFACE (m<sup>2</sup>) : 1180

PROJET : Emplacement réservé N°d08 :  
Aménagement de liaison douce

0 100 200 m

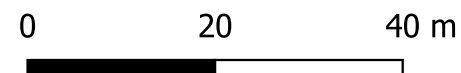


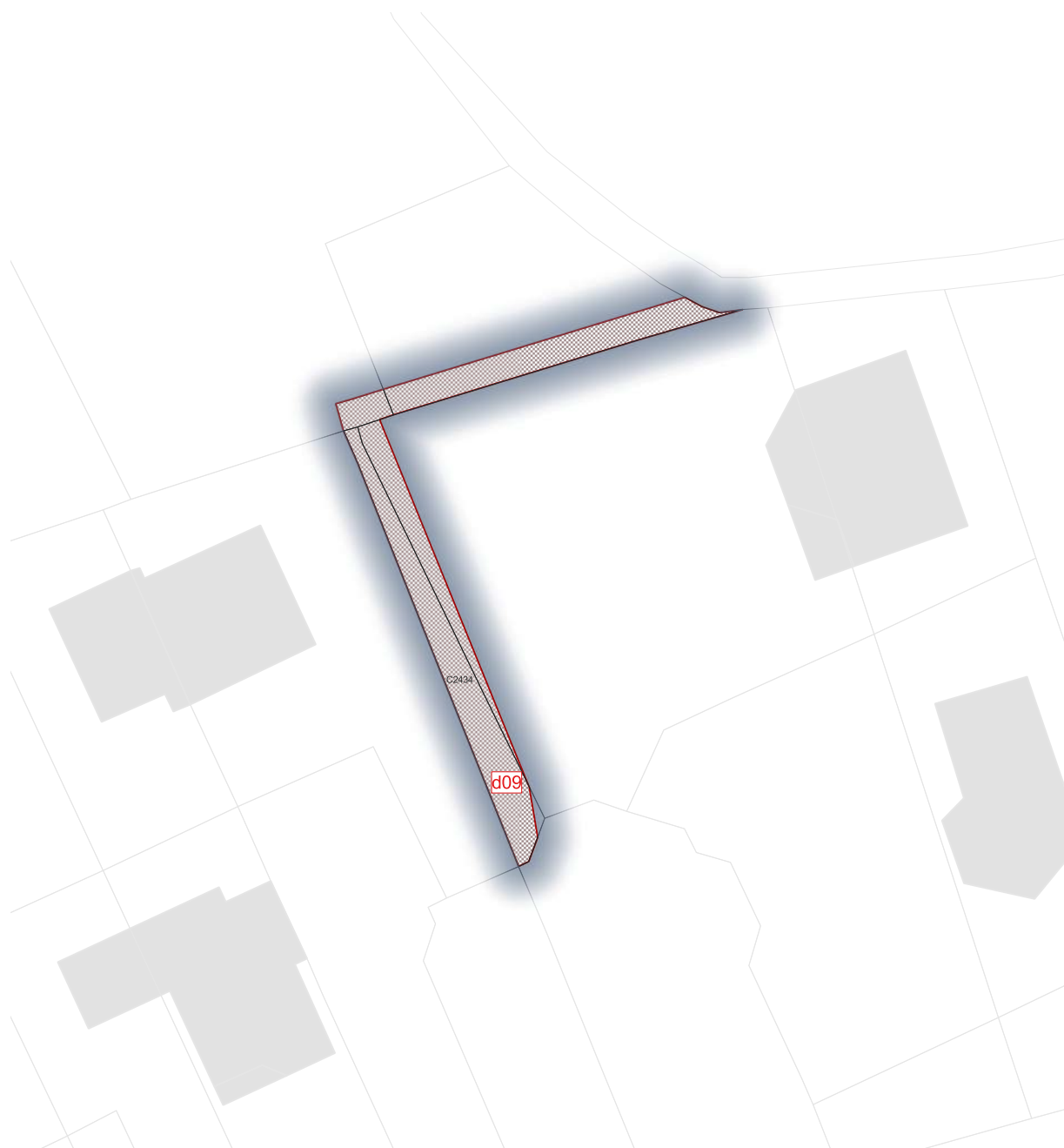


BENEFICIAIRE : Commune

SURFACE (m<sup>2</sup>) : 1157

PROJET : Emplacement réservé N°d09 :  
Aménagement de voirie






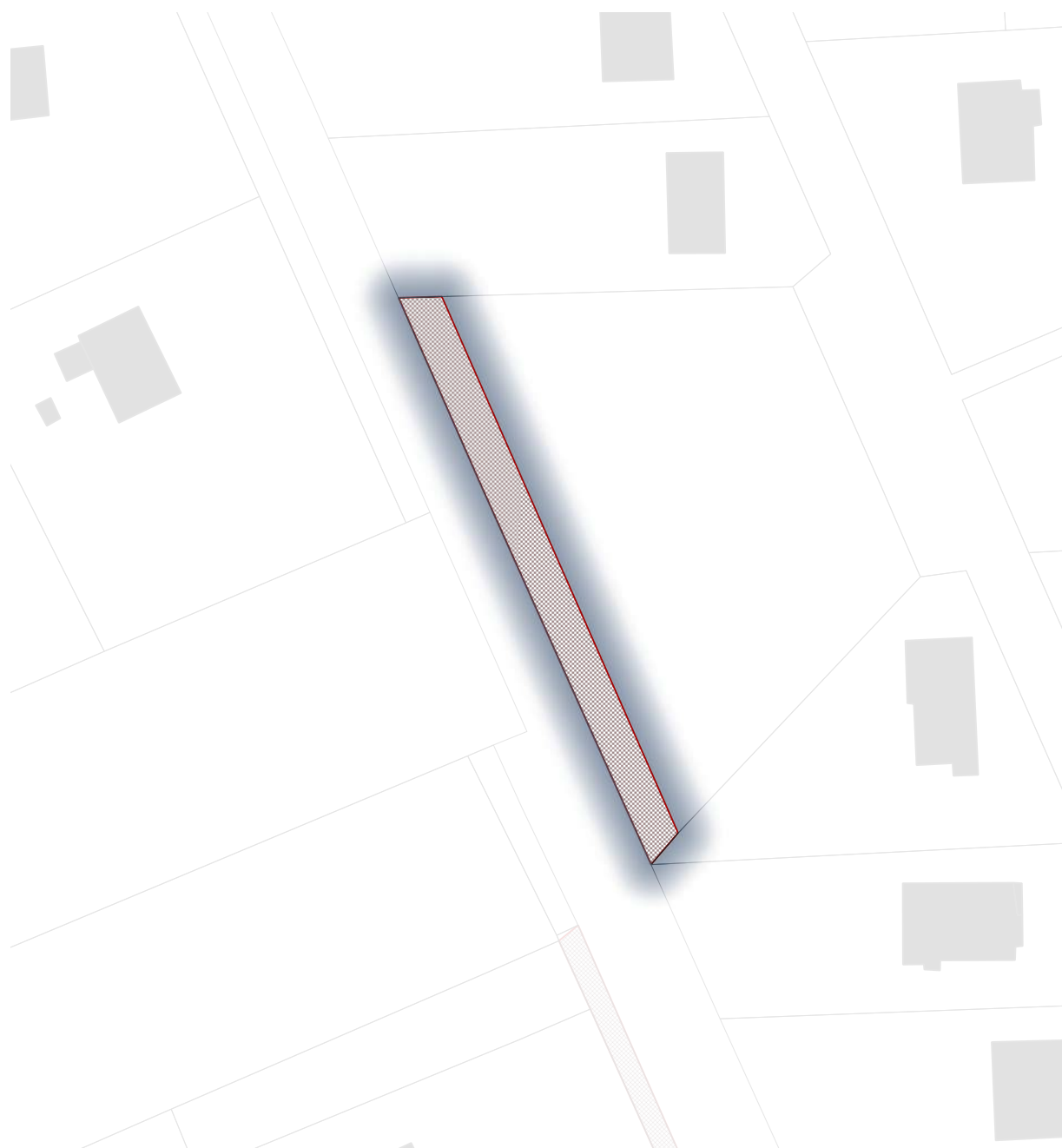
BENEFICIAIRE : Commune

SURFACE (m<sup>2</sup>) : 137

PROJET : Emplacement réservé N°d09 :  
Aménagement de liaison douce



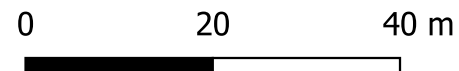




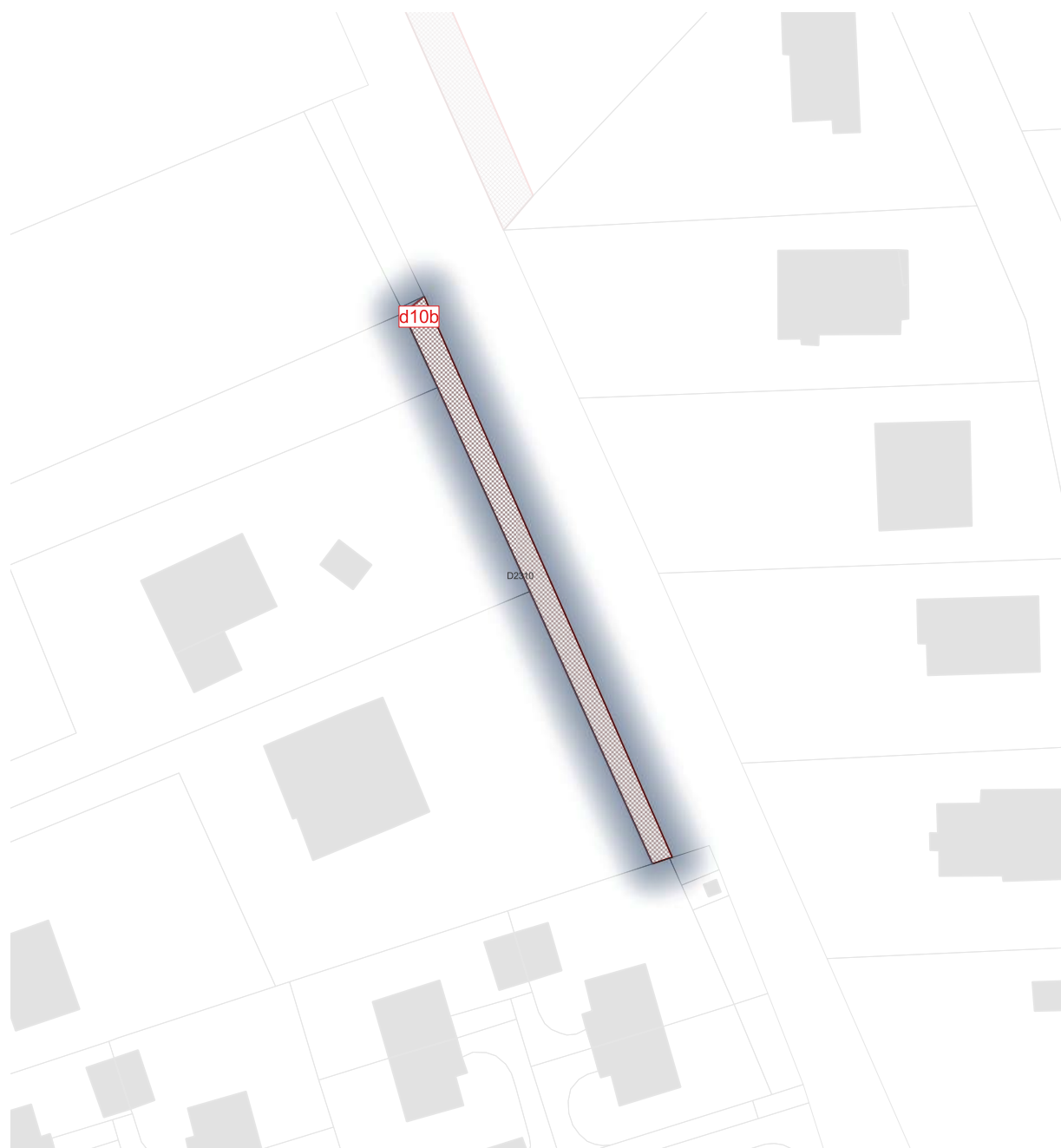
BENEFICIAIRE : Commune

SURFACE (m<sup>2</sup>) : 361

PROJET : Emplacement réservé N°d10a :  
Aménagement de voirie



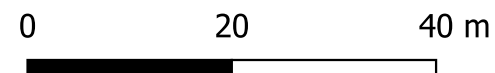




**BENEFICIAIRE :** Commune

**SURFACE (m<sup>2</sup>) :** 181

**PROJET :** Emplacement réservé N°d10b :  
Aménagement de voirie






**BENEFICIAIRE :** Commune

**SURFACE (m<sup>2</sup>) :** 648

**PROJET :** Emplacement réservé N°d12 :  
Aménagement de liaison douce

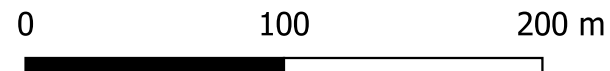


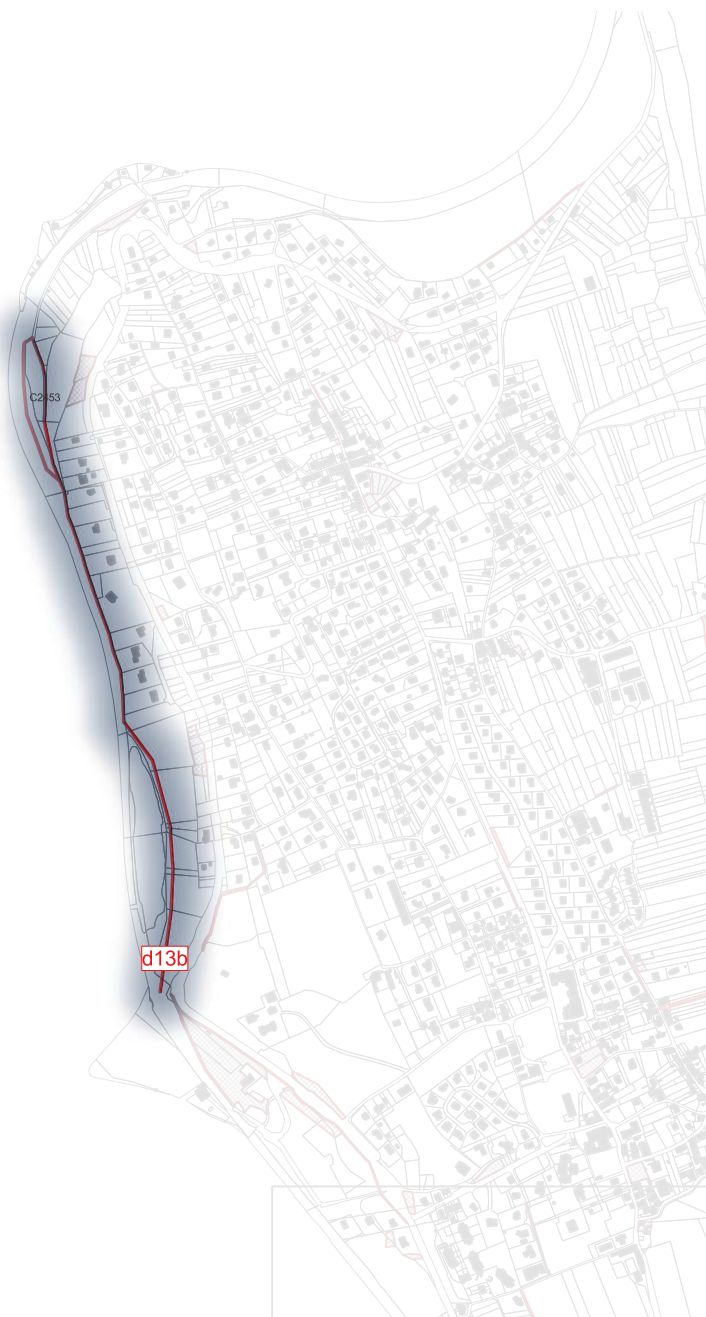


BENEFICIAIRE : Grand Lac

SURFACE (m<sup>2</sup>) : 820

PROJET : Emplacement réservé N°d13a :  
Aménagement de liaison douce



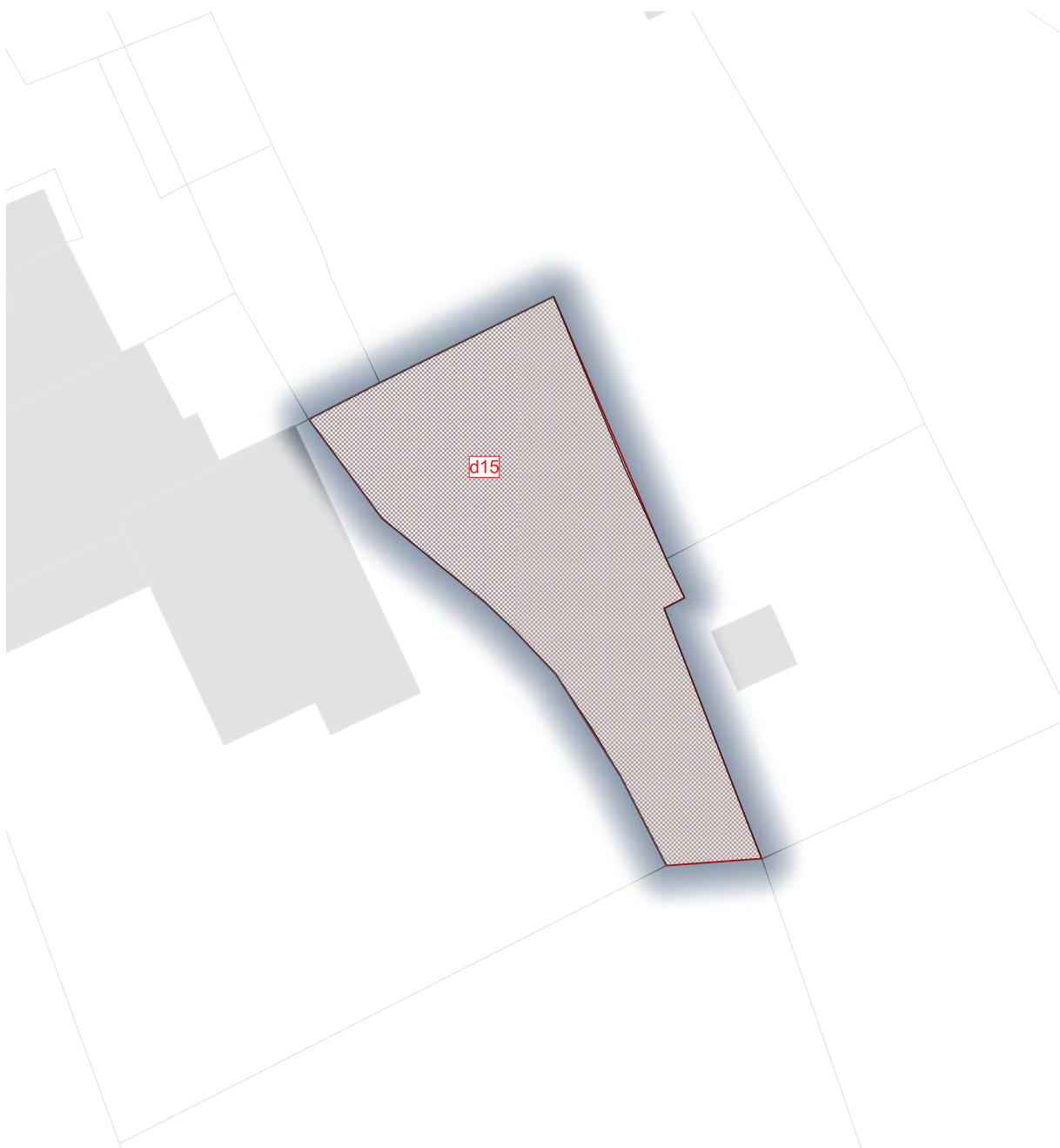


**BENEFICIAIRE :** Commune

**SURFACE (m<sup>2</sup>) :** 3573

**PROJET :** Emplacement réservé N°d13b :  
Aménagement de liaison douce






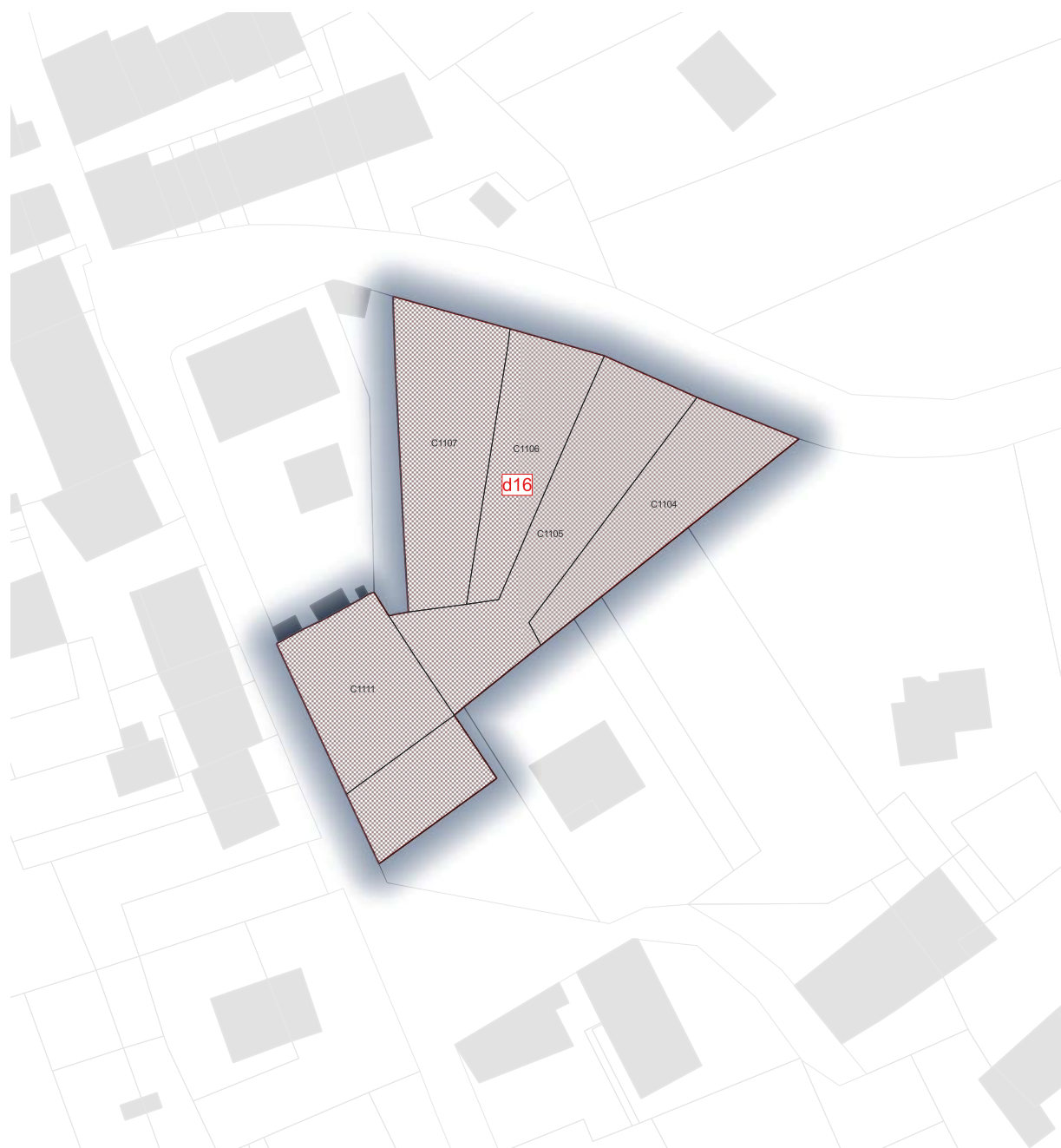
BENEFICIAIRE : Commune

SURFACE (m<sup>2</sup>) : 205

PROJET : Emplacement réservé N°d15 :  
Aménagement cheminement doux

0 10 20 m






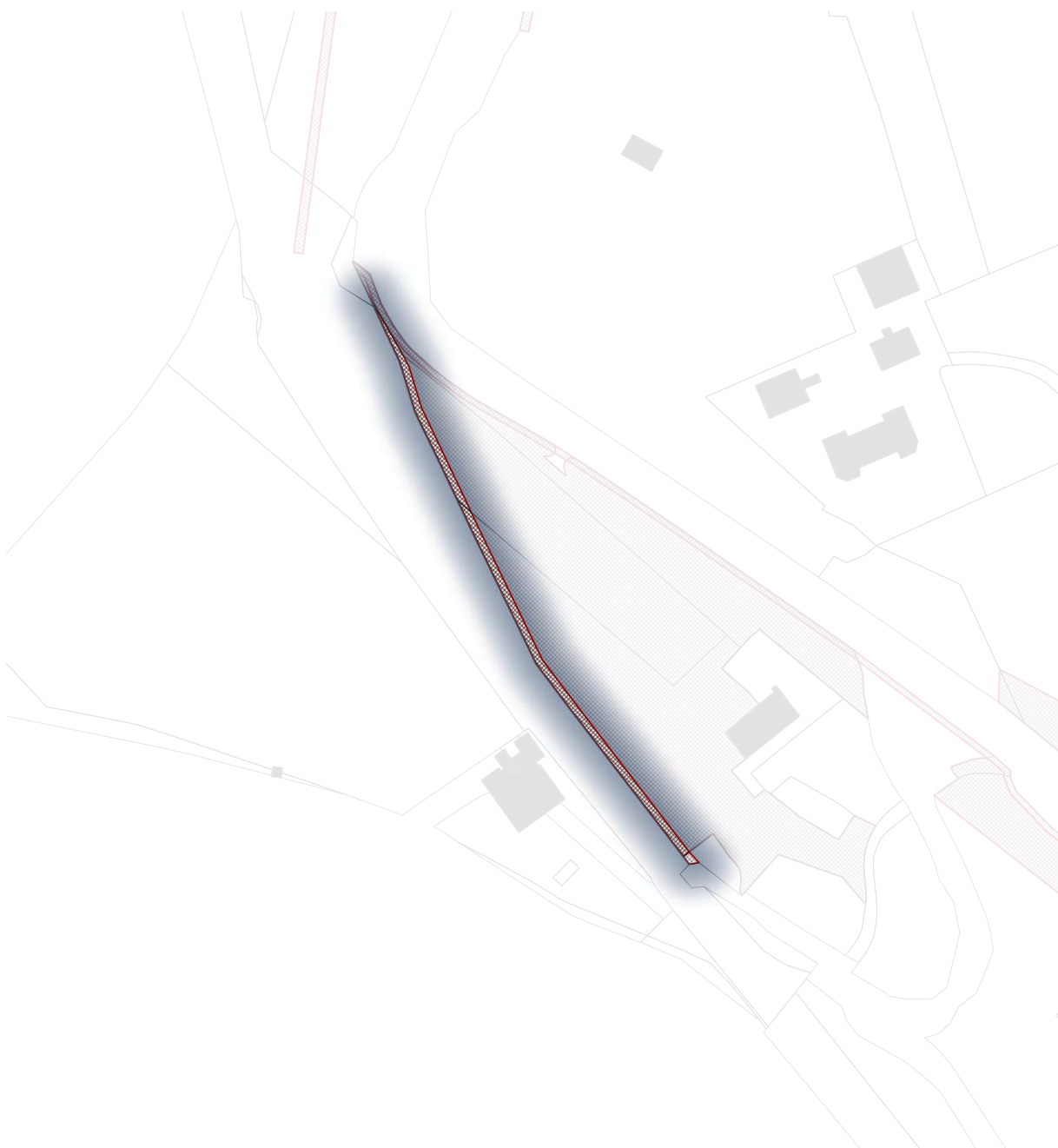
BENEFICIAIRE : Commune

SURFACE (m<sup>2</sup>) : 2030

PROJET : Emplacement réservé N°d16 :  
Aménagement espace public

0 20 40 m

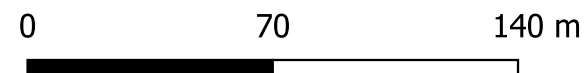




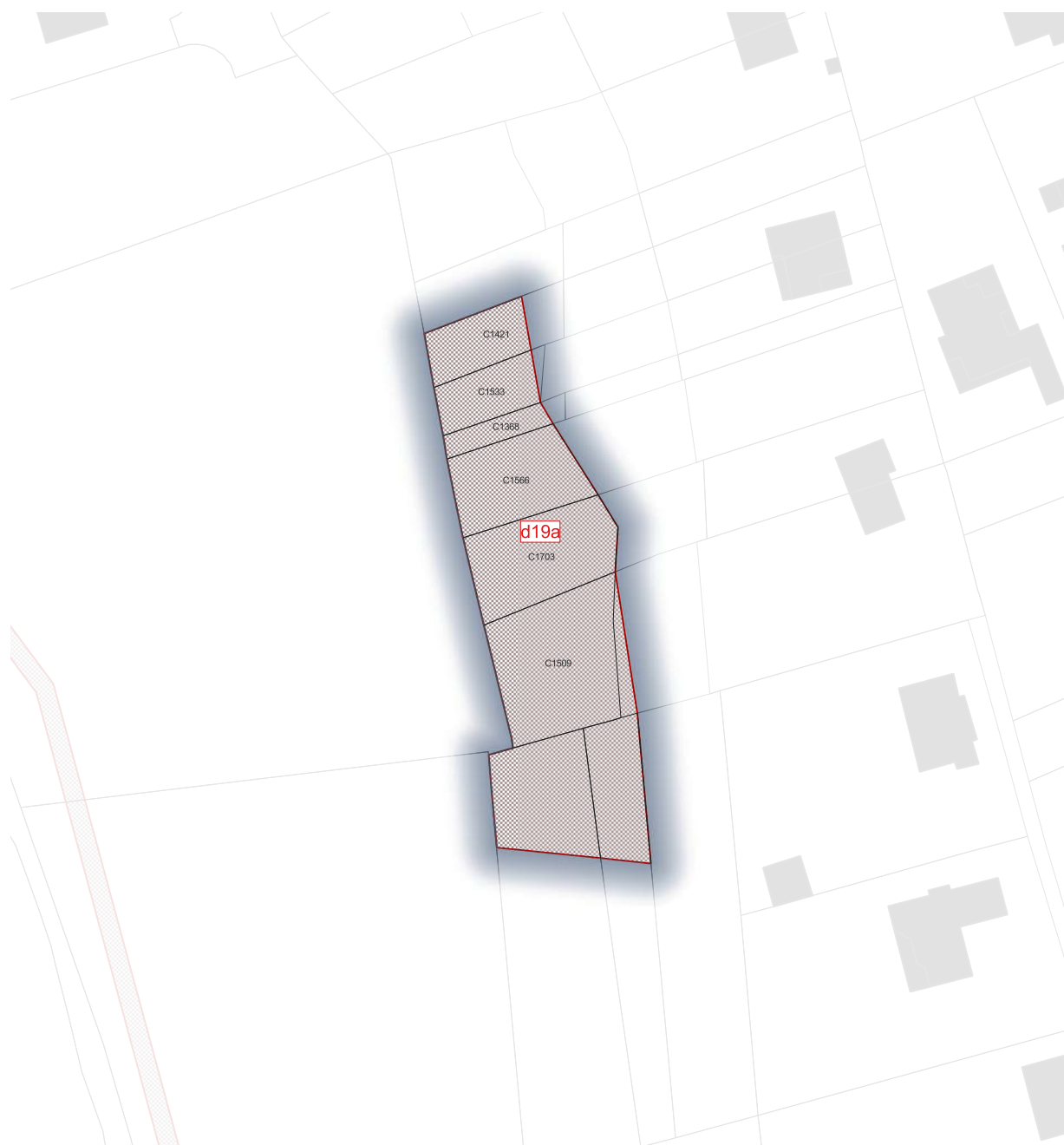
BENEFICIAIRE : Commune

SURFACE (m<sup>2</sup>) : 508

PROJET : Emplacement réservé N°d17 :  
Aménagement de liaison douce



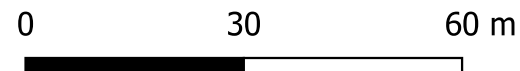


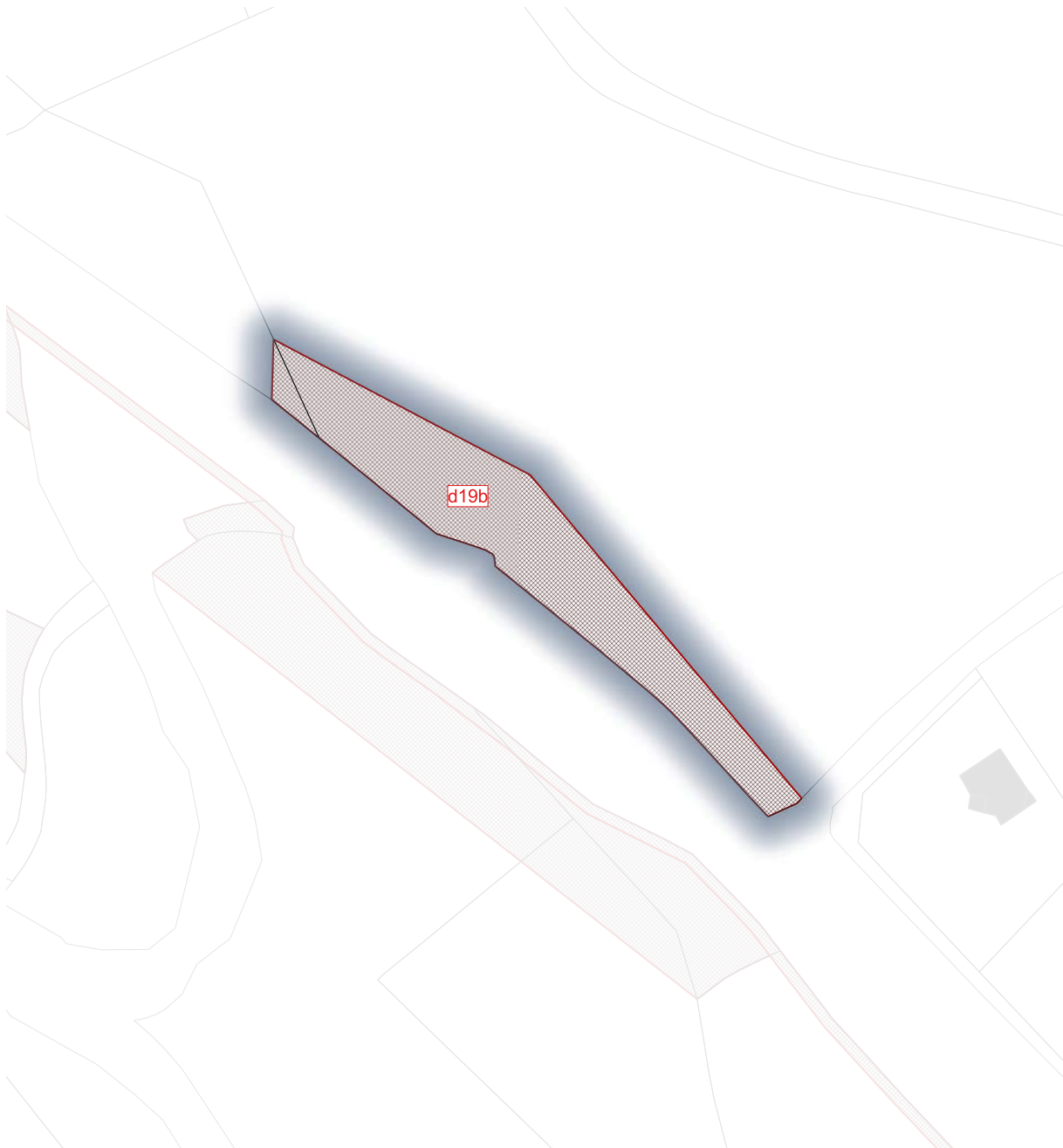


BENEFICIAIRE : Commune

SURFACE (m<sup>2</sup>) : 1824

PROJET : Emplacement réservé N°d19a :  
Gestion des boisements

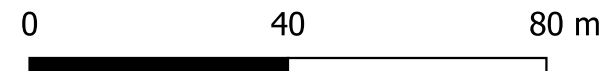


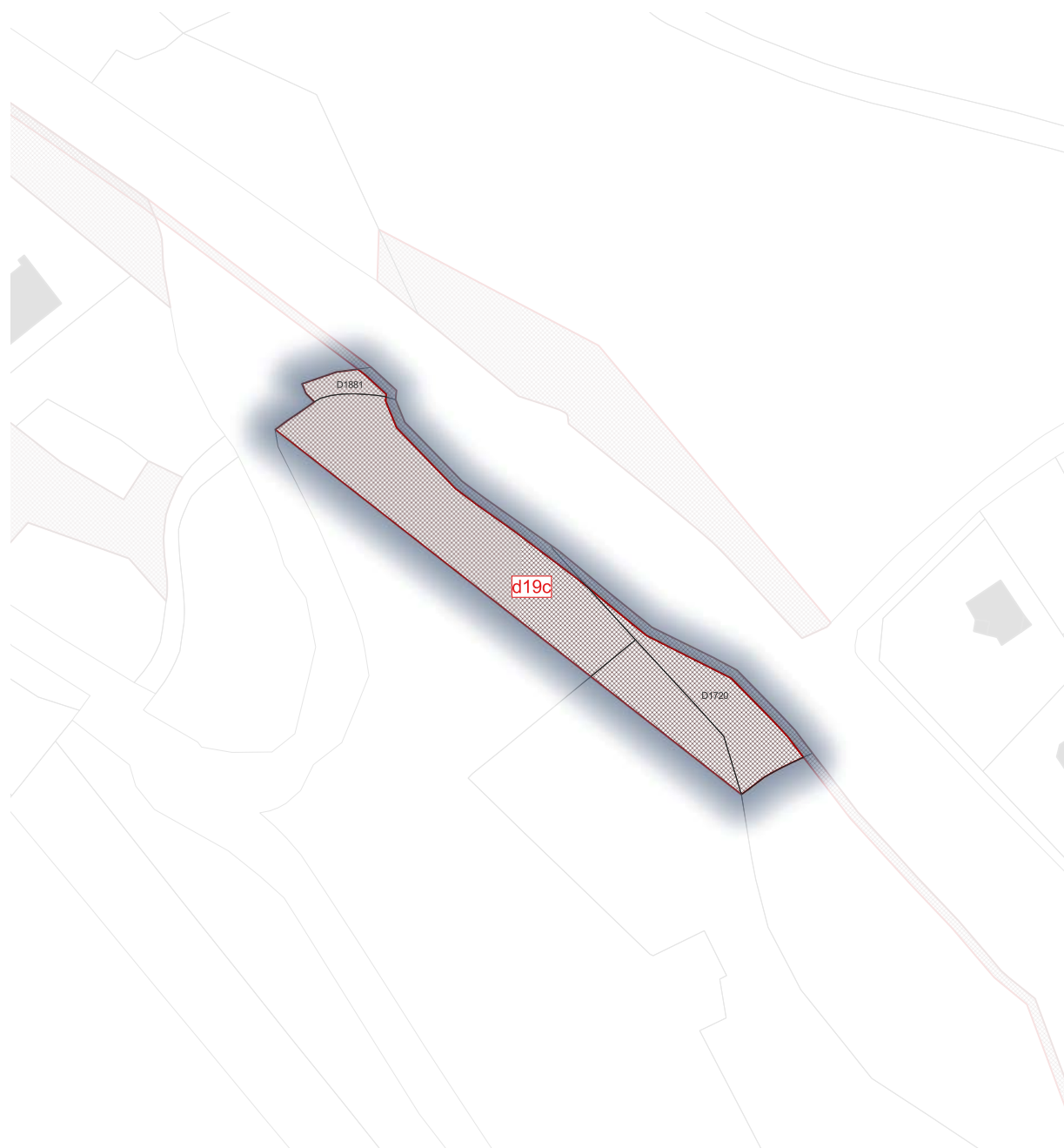


**BENEFICIAIRE :** Commune

**SURFACE (m<sup>2</sup>) :** 1396

**PROJET :** Emplacement réservé N°d19b :  
Gestion des boisements

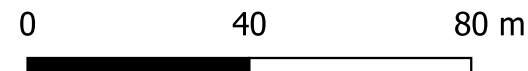


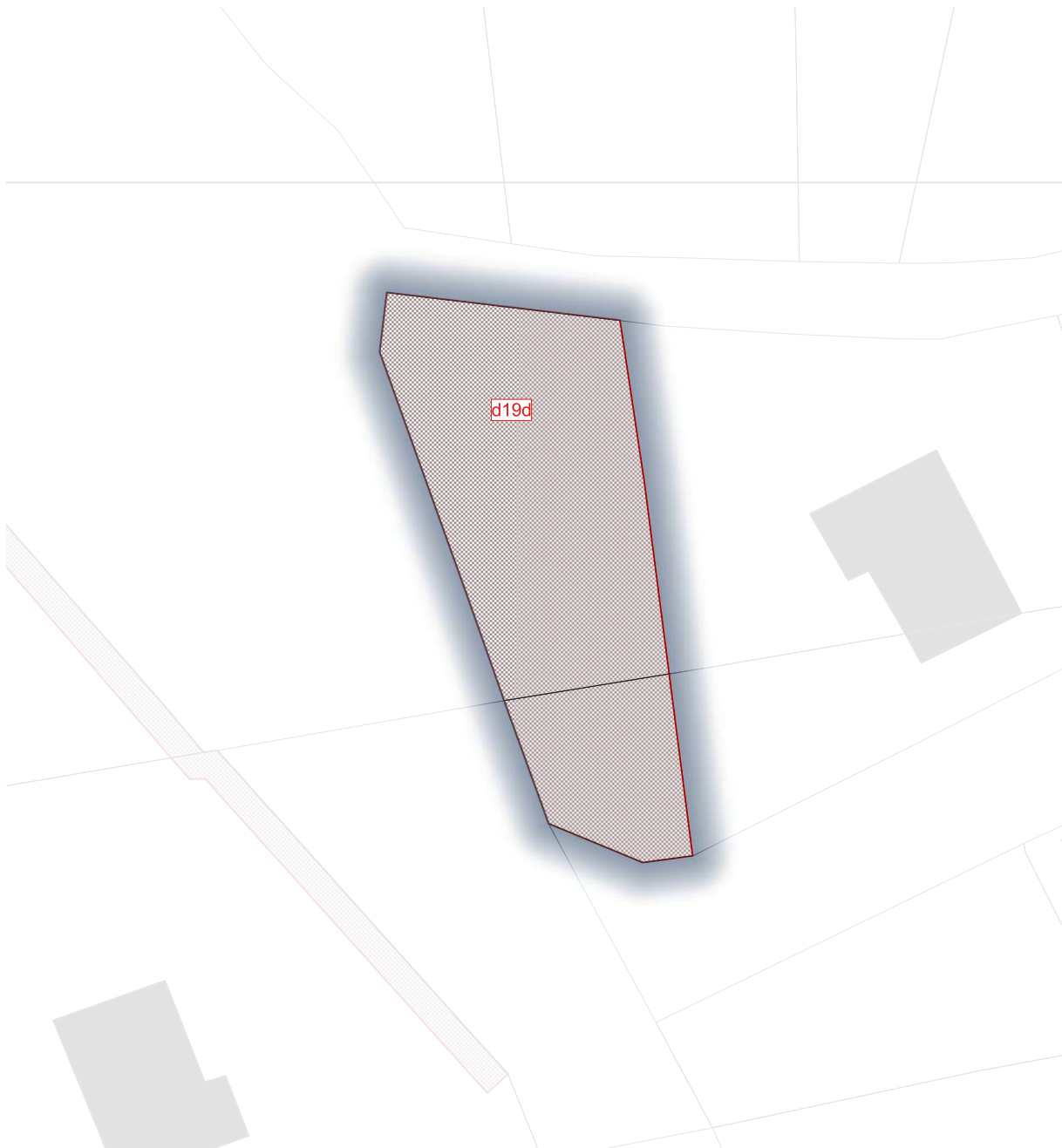


**BENEFICIAIRE :** Commune

**SURFACE (m<sup>2</sup>) :** 1919

**PROJET :** Emplacement réservé N°d19c :  
Gestion des boisements






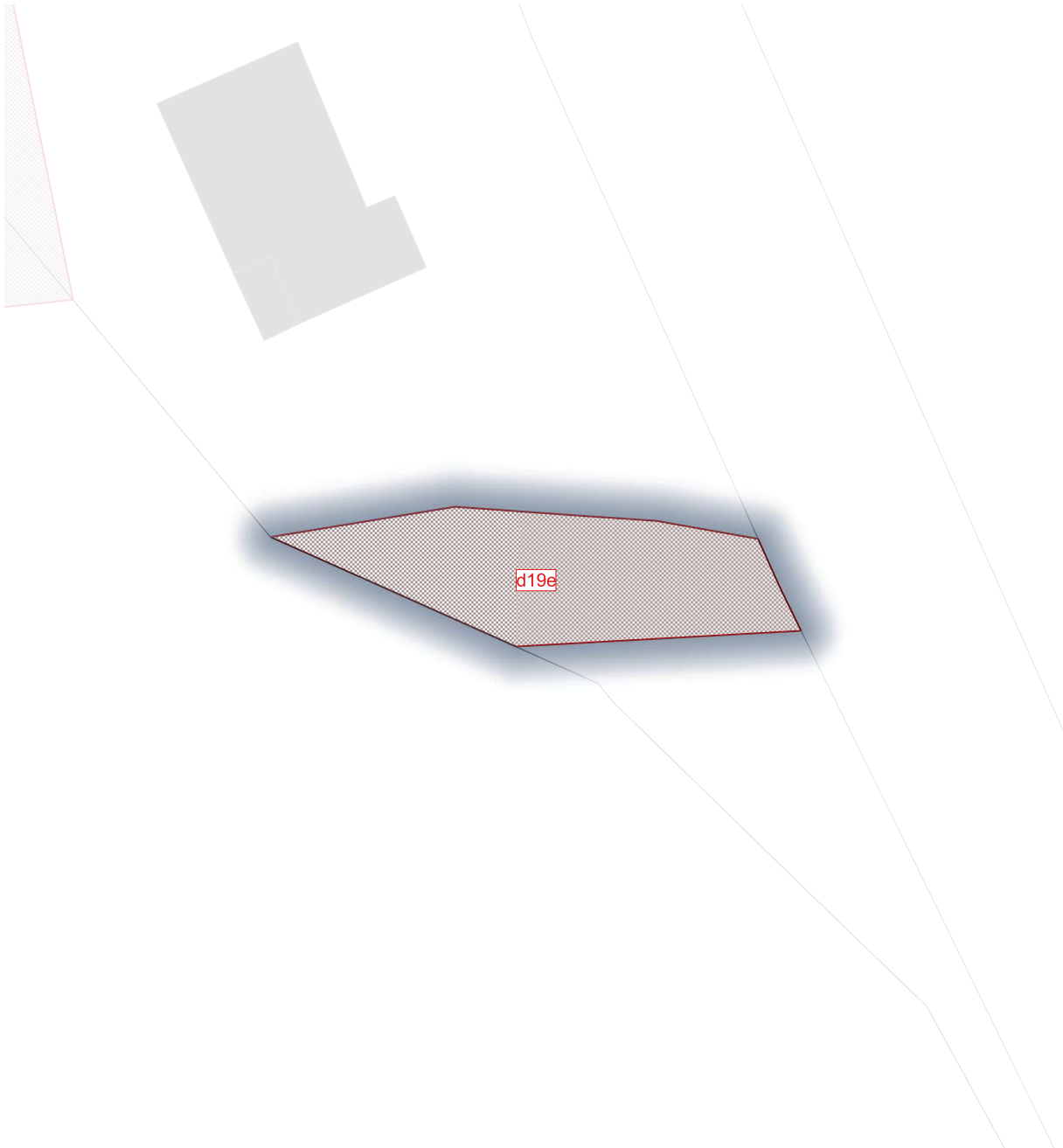
**BENEFICIAIRE** : Commune

**SURFACE (m<sup>2</sup>)** : 539

**PROJET** : Emplacement réservé N°d19d :  
Gestion des boisements

0 10 20 m






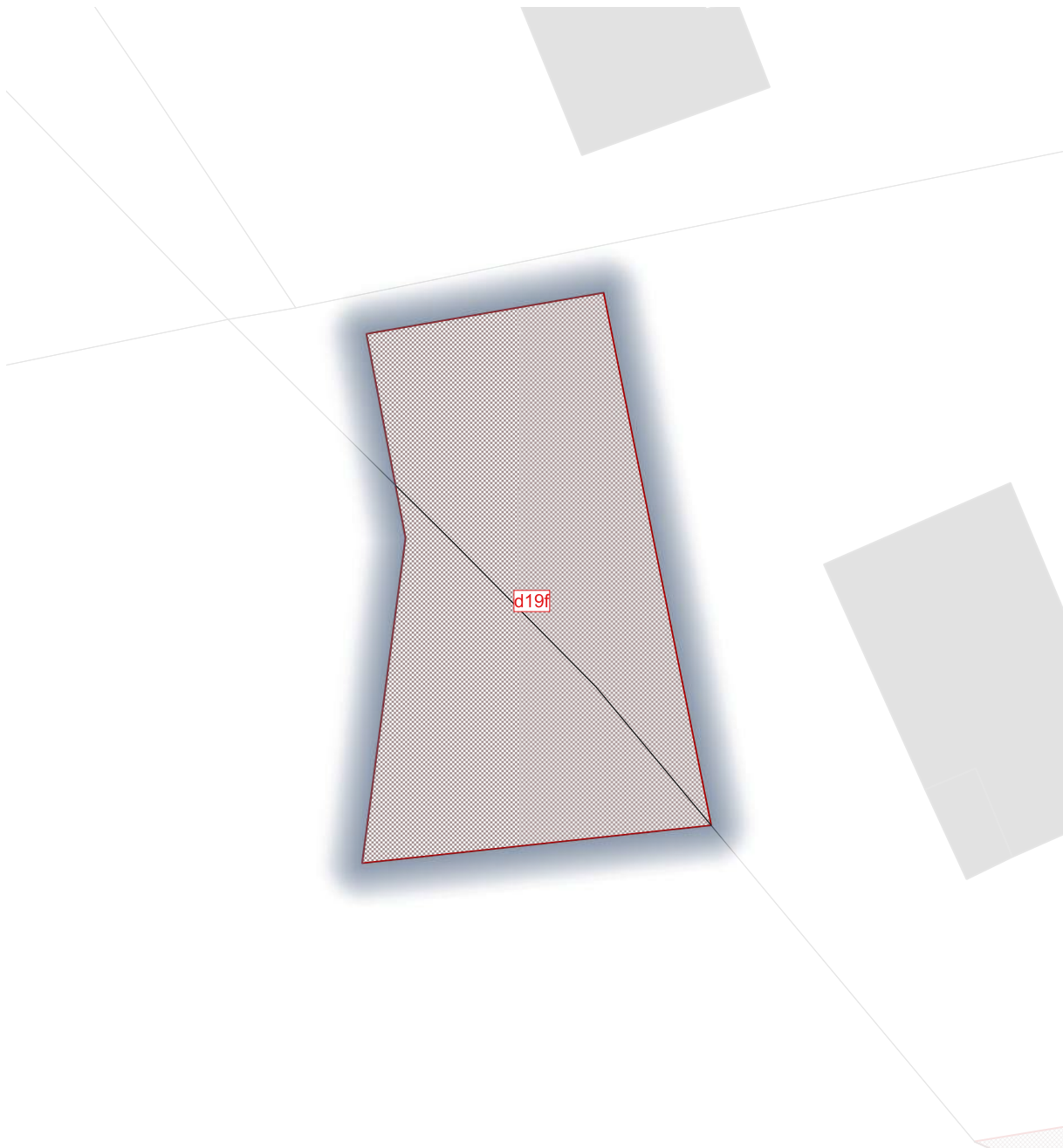
BENEFICIAIRE : Commune

SURFACE (m<sup>2</sup>) : 208

PROJET : Emplacement réservé N°d19e :  
Gestion des boisements

0 10 20 m






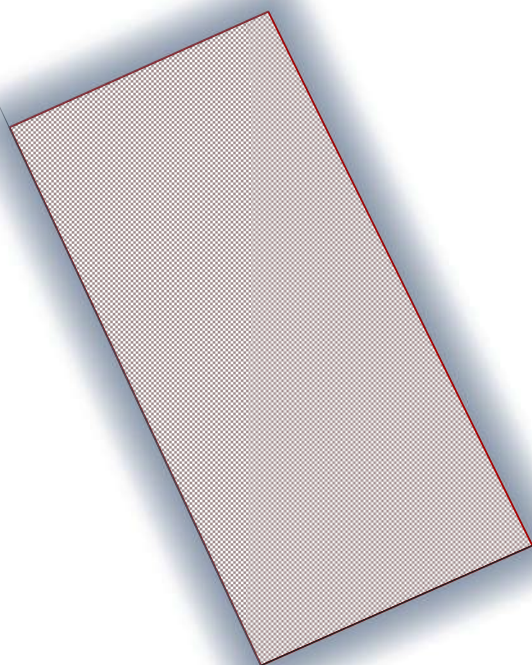
BENEFICIAIRE : Commune

SURFACE (m<sup>2</sup>) : 354

PROJET : Emplacement réservé N°d19f :  
Gestion des boisements

0 10 20 m

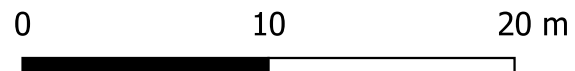




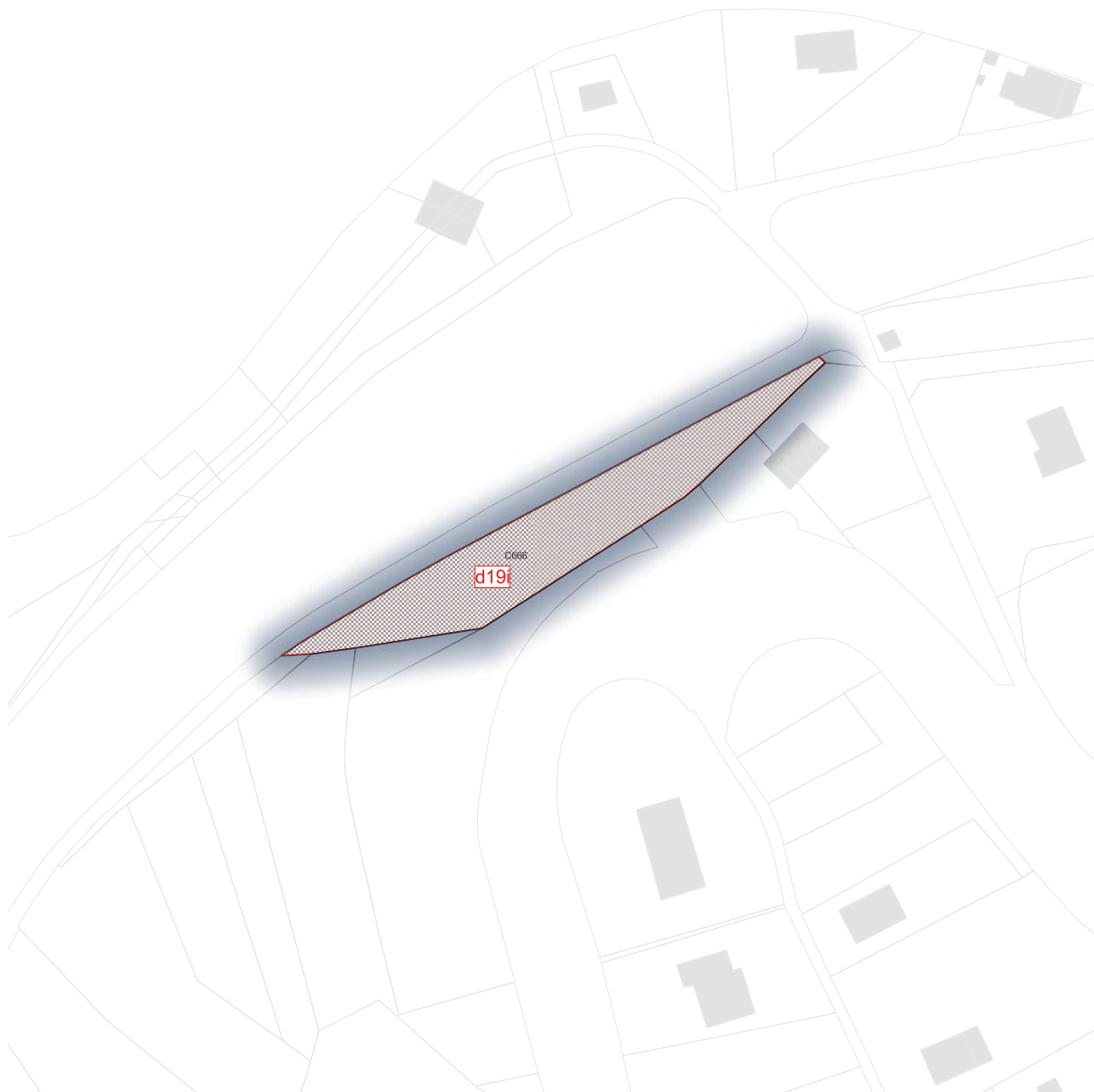
BENEFICIAIRE : Commune

SURFACE (m<sup>2</sup>) : 285

PROJET : Emplacement réservé N°d19g :  
Gestion des boisements



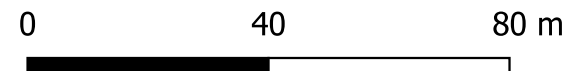


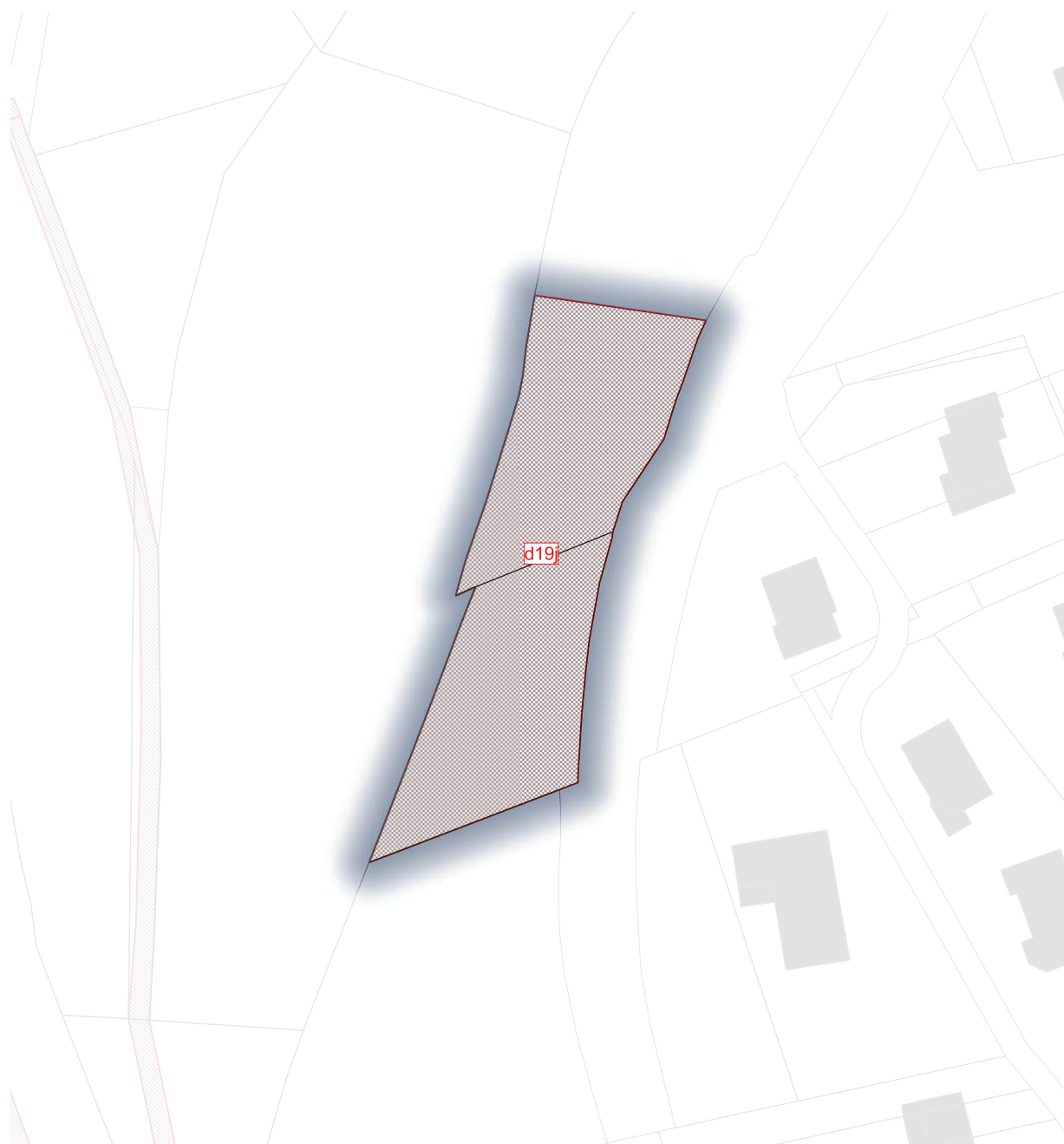


BENEFICIAIRE : Commune

SURFACE (m<sup>2</sup>) : 1081

PROJET : Emplacement réservé N°d19i :  
Gestion des boisements



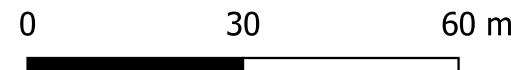


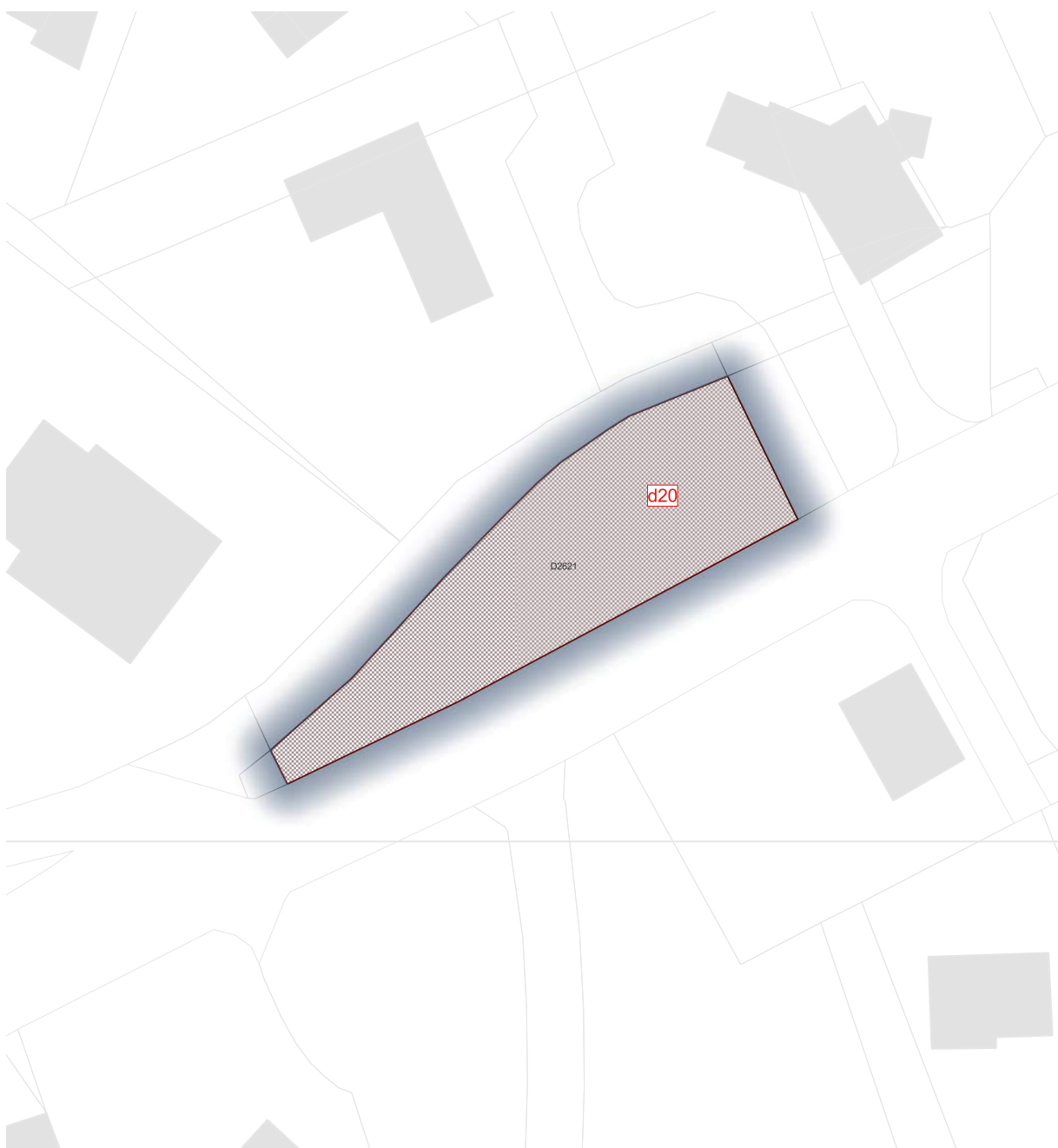
**BENEFICIAIRE :** Commune

**SURFACE (m<sup>2</sup>) :** 2033

**PROJET :** Emplacement réservé N°d19j :  
Gestion des boisements

0 30 60 m

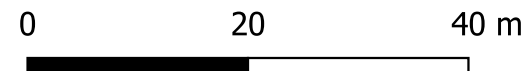


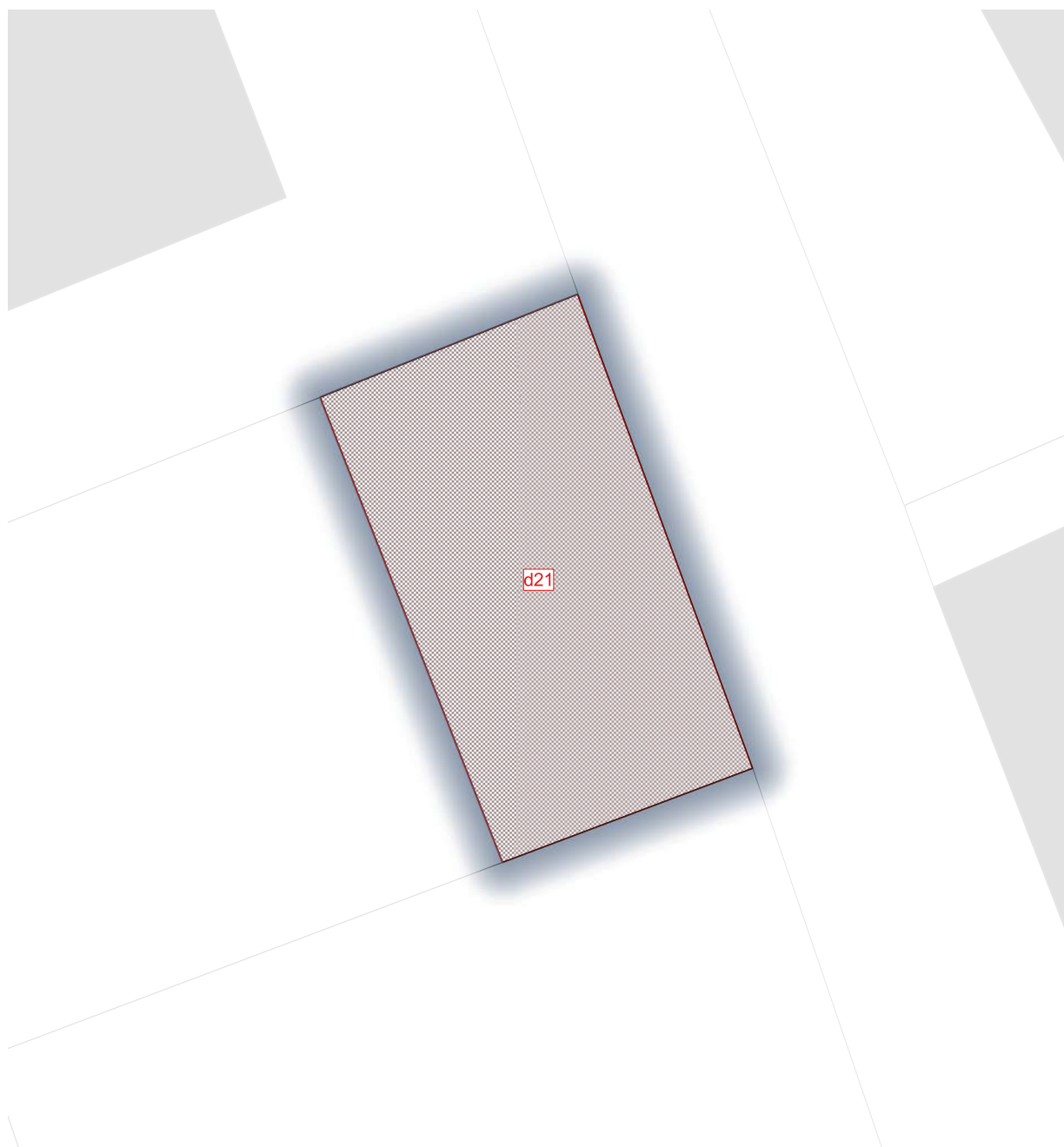


**BENEFICIAIRE :** Commune

**SURFACE (m<sup>2</sup>) :** 769

**PROJET :** Emplacement réservé N°d20 :  
Aménagement de stationnement




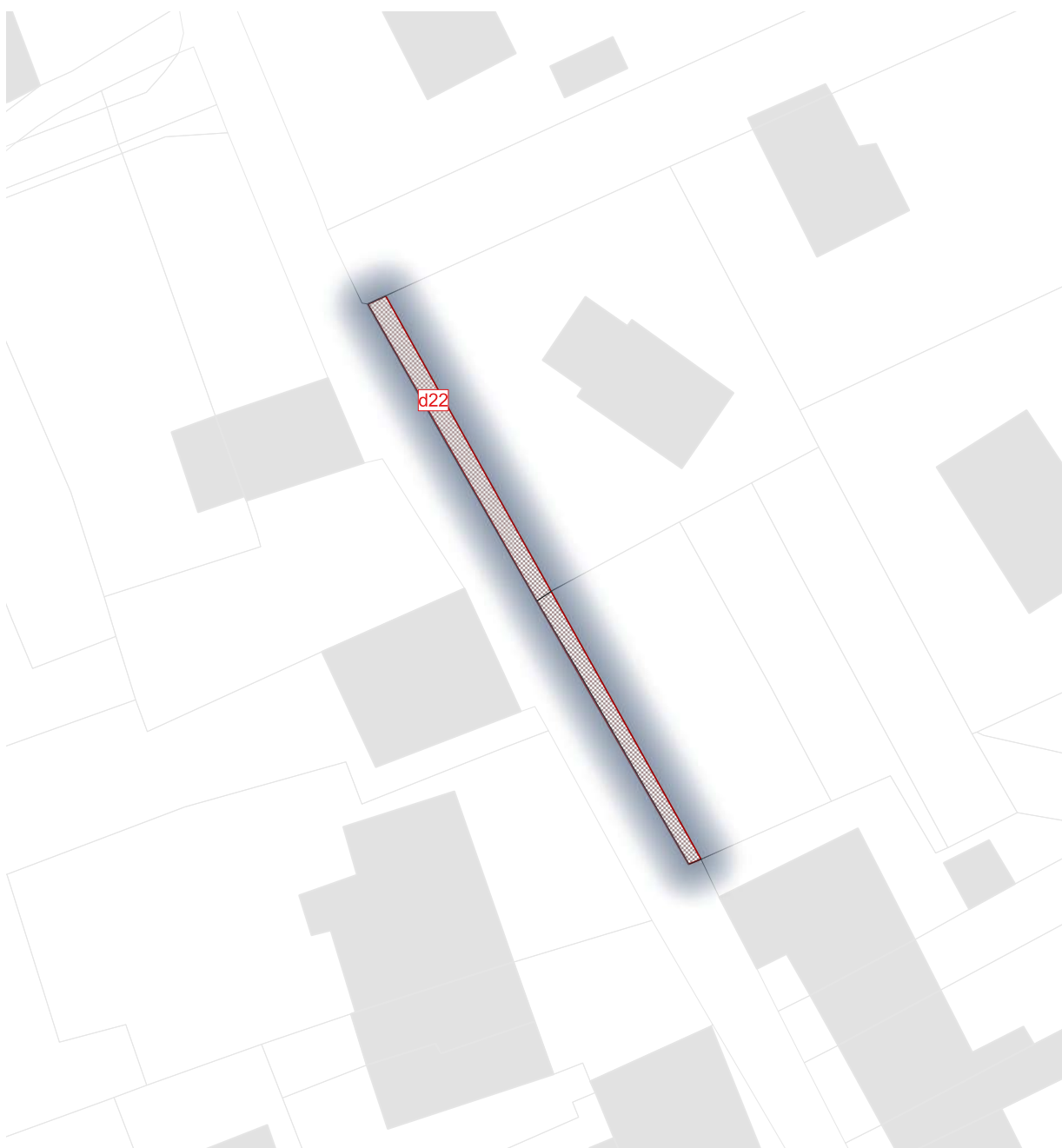


BENEFICIAIRE : Commune

SURFACE (m<sup>2</sup>) : 57

PROJET : Emplacement réservé N°d21 :  
Aménagement de voirie






BENEFICIAIRE : Commune

SURFACE (m<sup>2</sup>) : 83

PROJET : Emplacement réservé N°d22 :  
Aménagement de voirie

0 10 20 m






BENEFICIAIRE : Commune

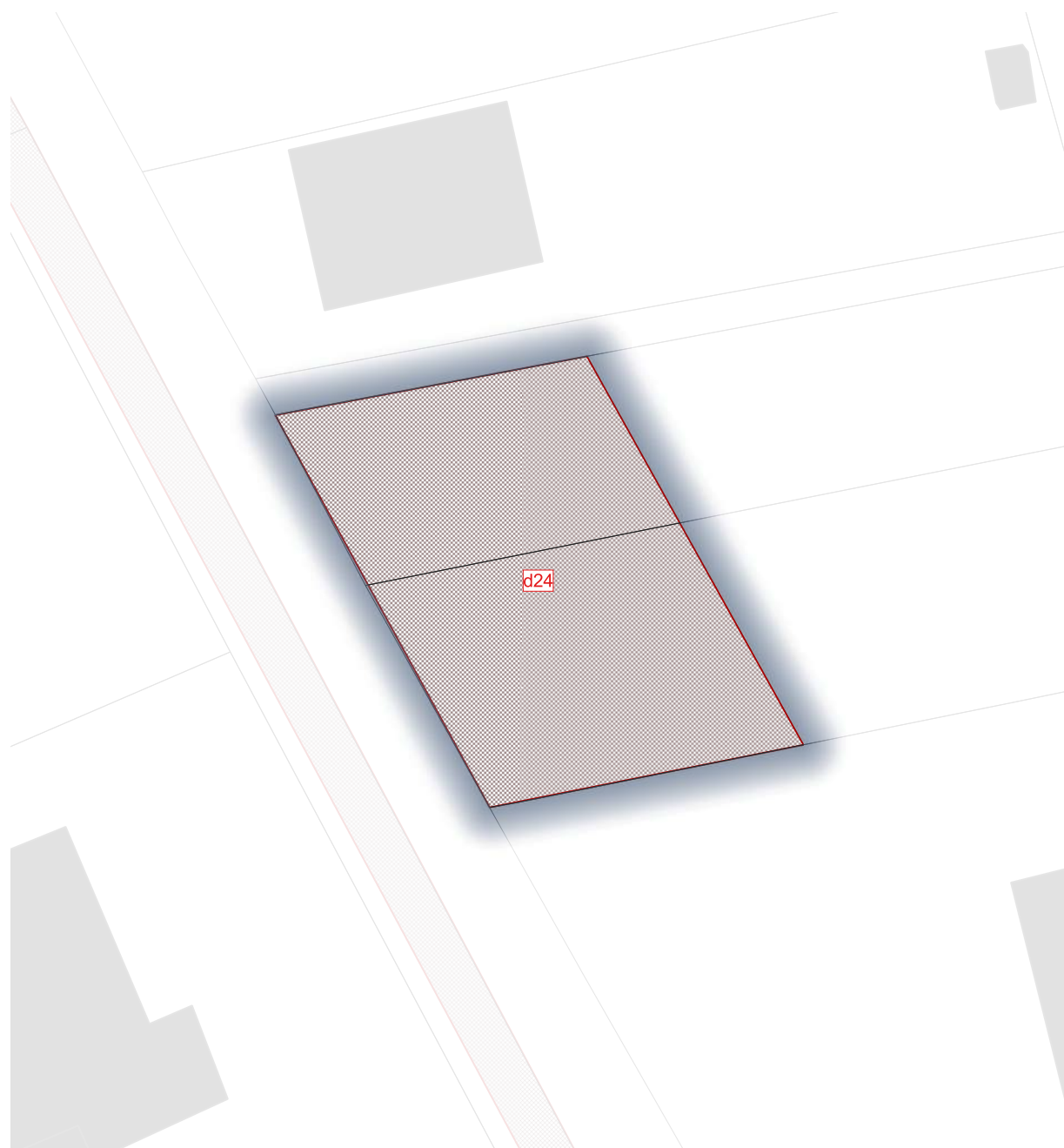
SURFACE (m<sup>2</sup>) : 115

PROJET : Emplacement réservé N°d23 :  
Aménagement de liaison douce

0 10 20 m



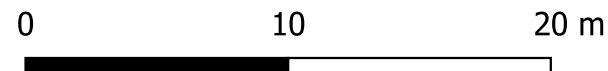
A horizontal scale bar with three segments. The first segment is black and labeled '0'. The second segment is white with a black border and labeled '10'. The third segment is white with a black border and labeled '20 m'.



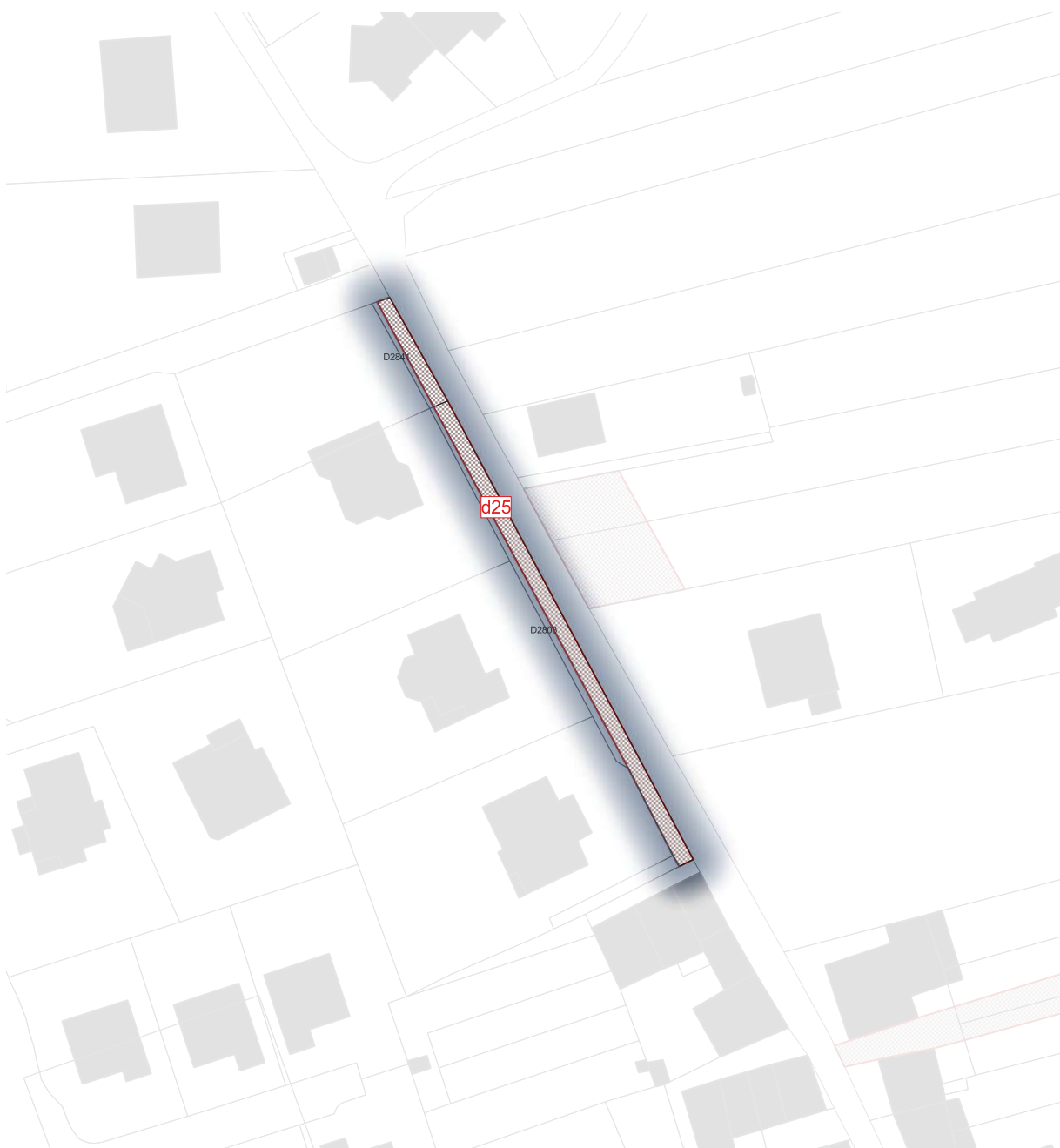
BENEFICIAIRE : Commune

SURFACE (m<sup>2</sup>) : 259

PROJET : Emplacement réservé N°d24 :  
Aménagement de voirie



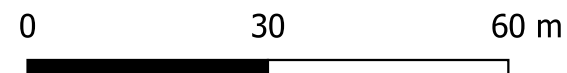




BENEFICIAIRE : Commune

SURFACE (m<sup>2</sup>) : 197

PROJET : Emplacement réservé N°d25 :  
Aménagement de voirie

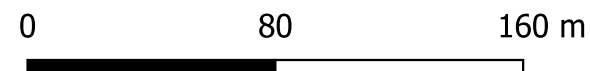


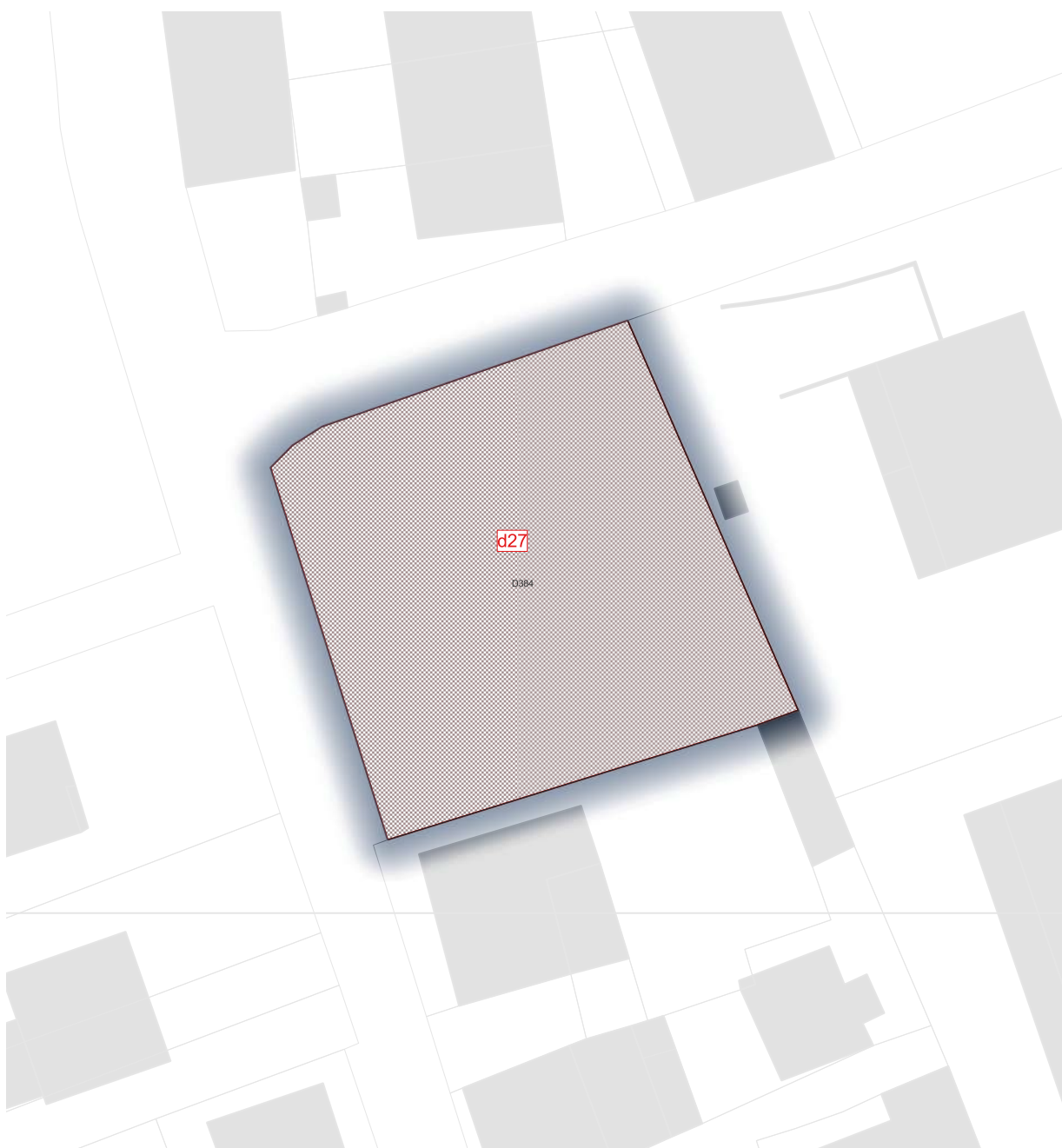


BENEFICIAIRE : Commune

SURFACE (m<sup>2</sup>) : 9729

PROJET : Emplacement réservé N°d26 :  
Aménagement d'équipement public gare






BENEFICIAIRE : Commune

SURFACE (m<sup>2</sup>) : 933

PROJET : Emplacement réservé N°d27 :  
Aménagement voirie stationnement

0 10 20 m



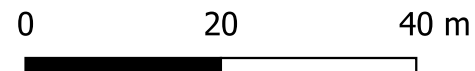
A horizontal scale bar with markings at 0, 10, and 20 meters.

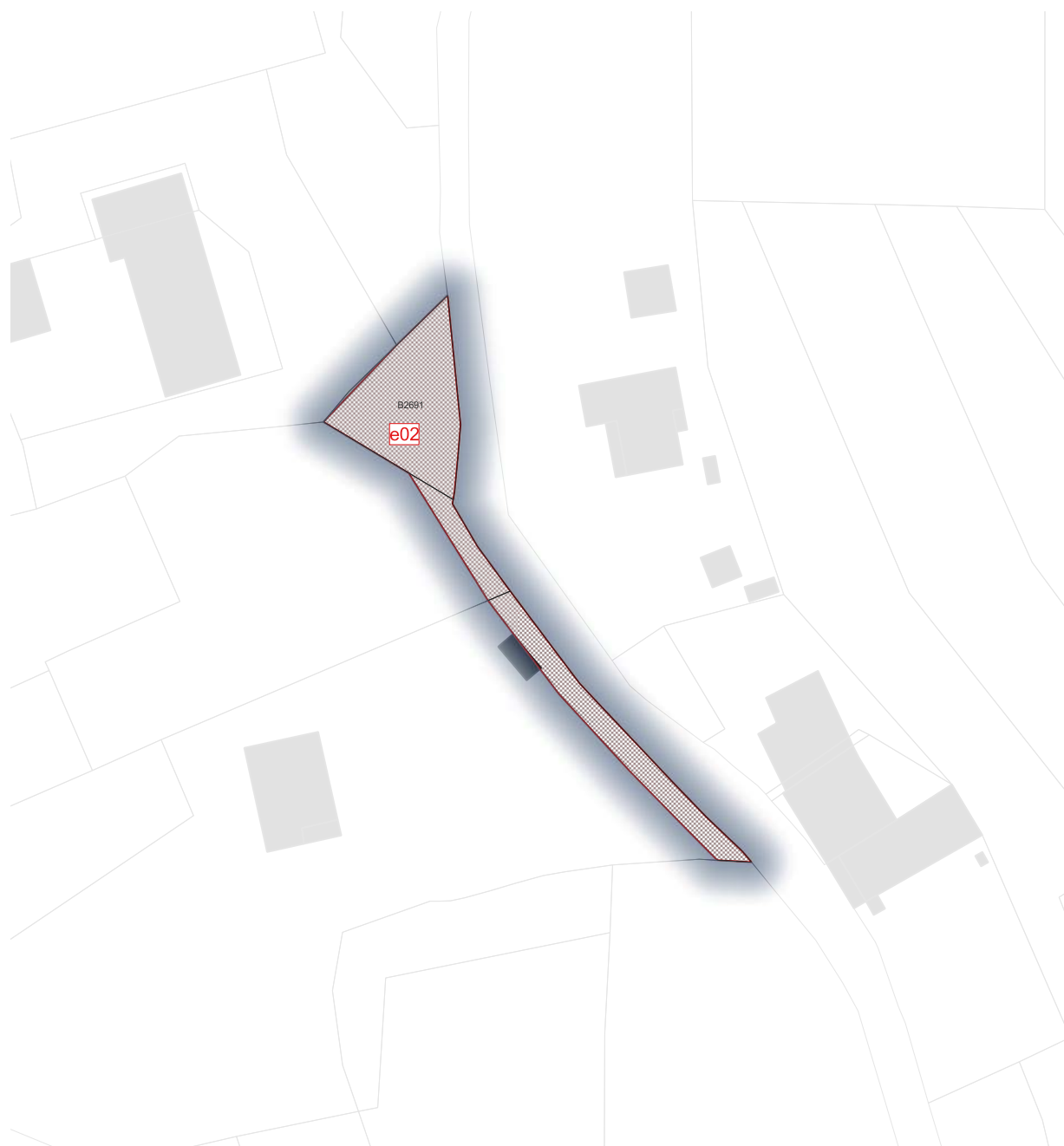


BENEFICIAIRE : Commune

SURFACE (m<sup>2</sup>) : 1928

PROJET : Emplacement réservé N°d28 :  
Réserve foncière






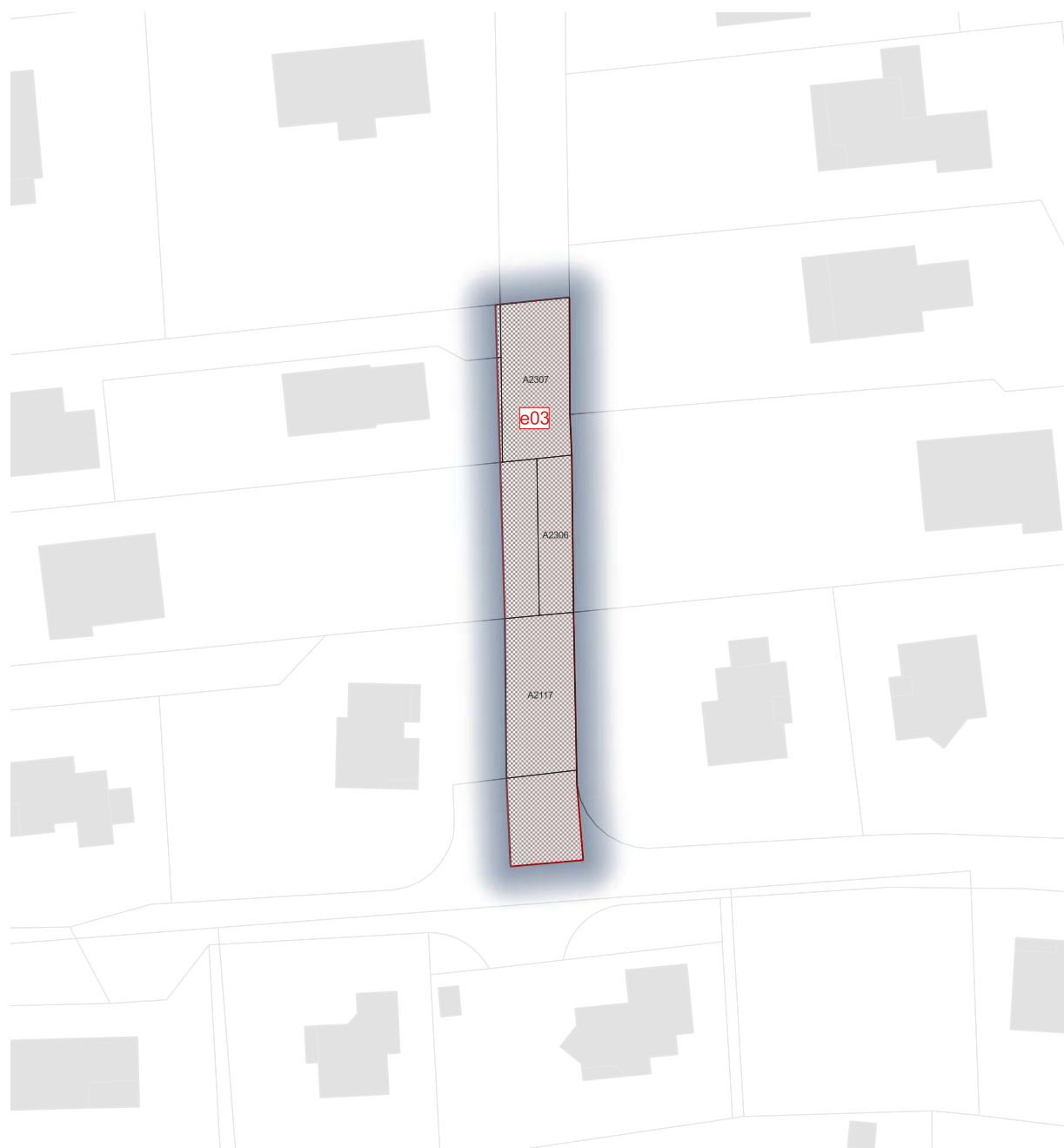
**BENEFICIAIRE :** Commune

**SURFACE (m<sup>2</sup>) :** 426

**PROJET :** Emplacement réservé N°e02 :  
Aménagement voirie et stationnement

0 20 40 m

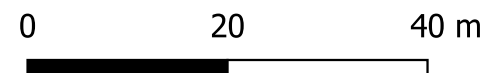




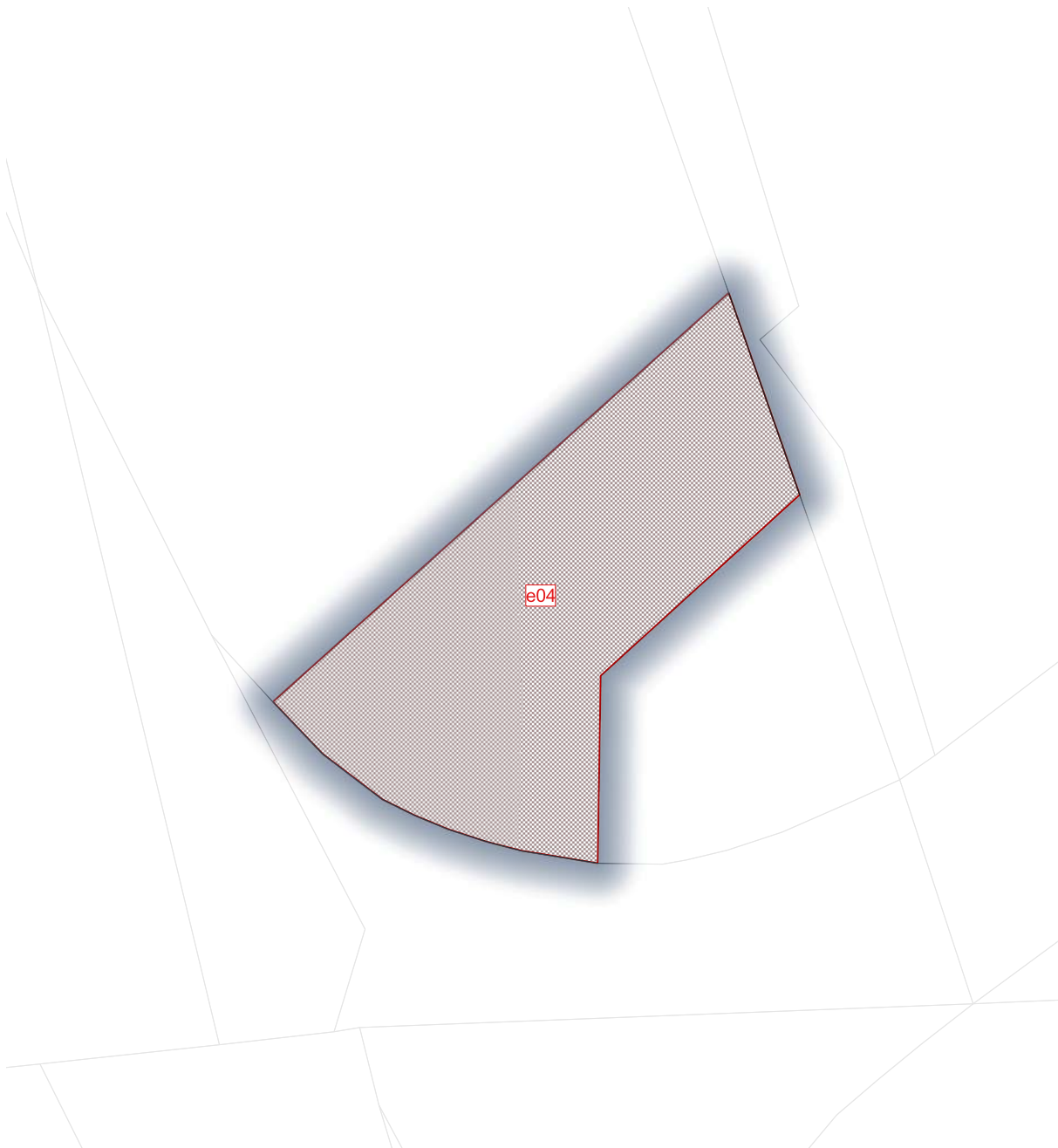
**BENEFICIAIRE :** Commune

**SURFACE (m<sup>2</sup>) :** 528

**PROJET :** Emplacement réservé N°e03 :  
Aménagement de liaison douce



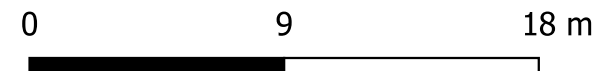




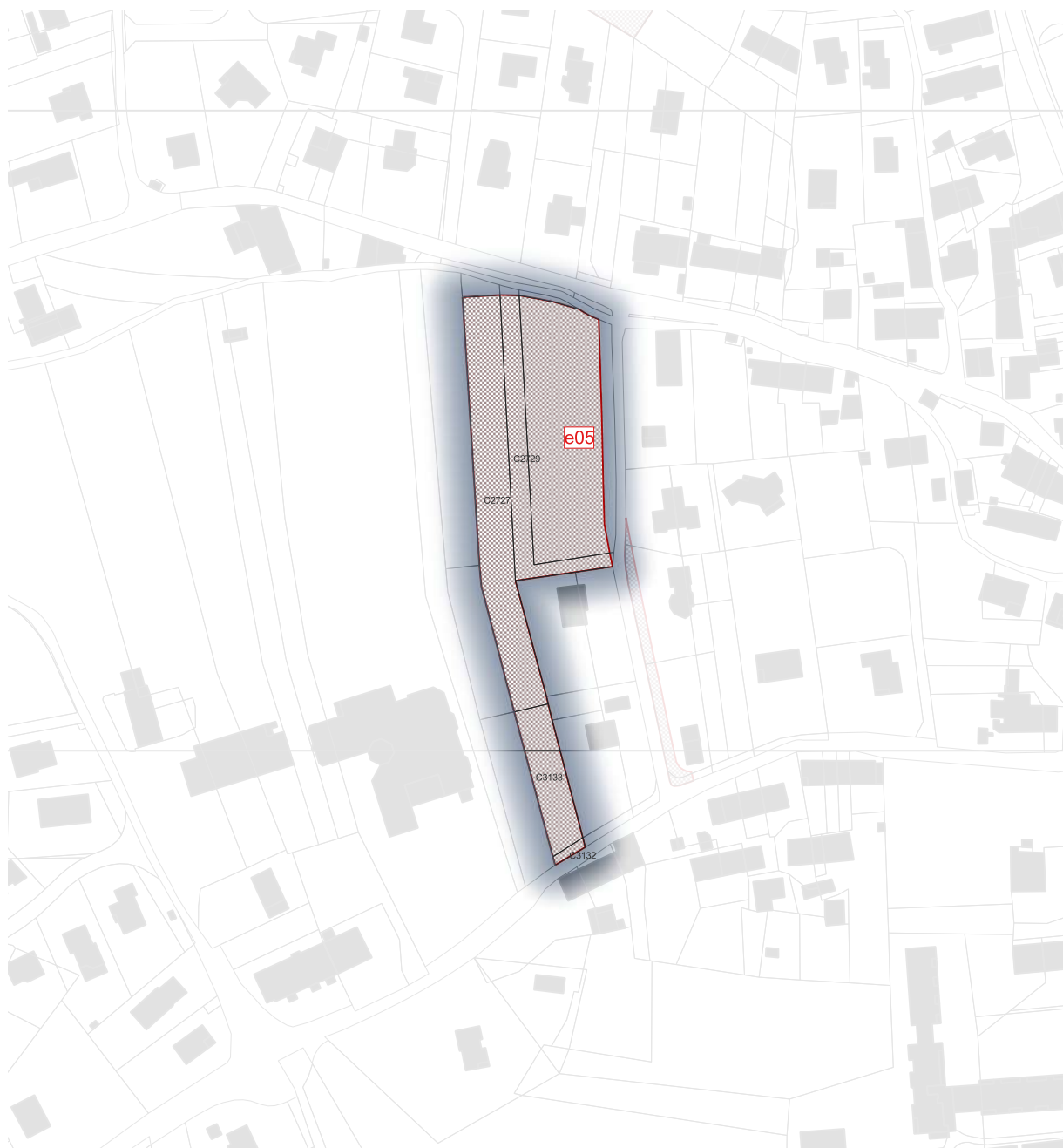
BENEFICIAIRE : Commune

SURFACE (m<sup>2</sup>) : 209

PROJET : Emplacement réservé N°e04 :  
Aménagement dde voirie








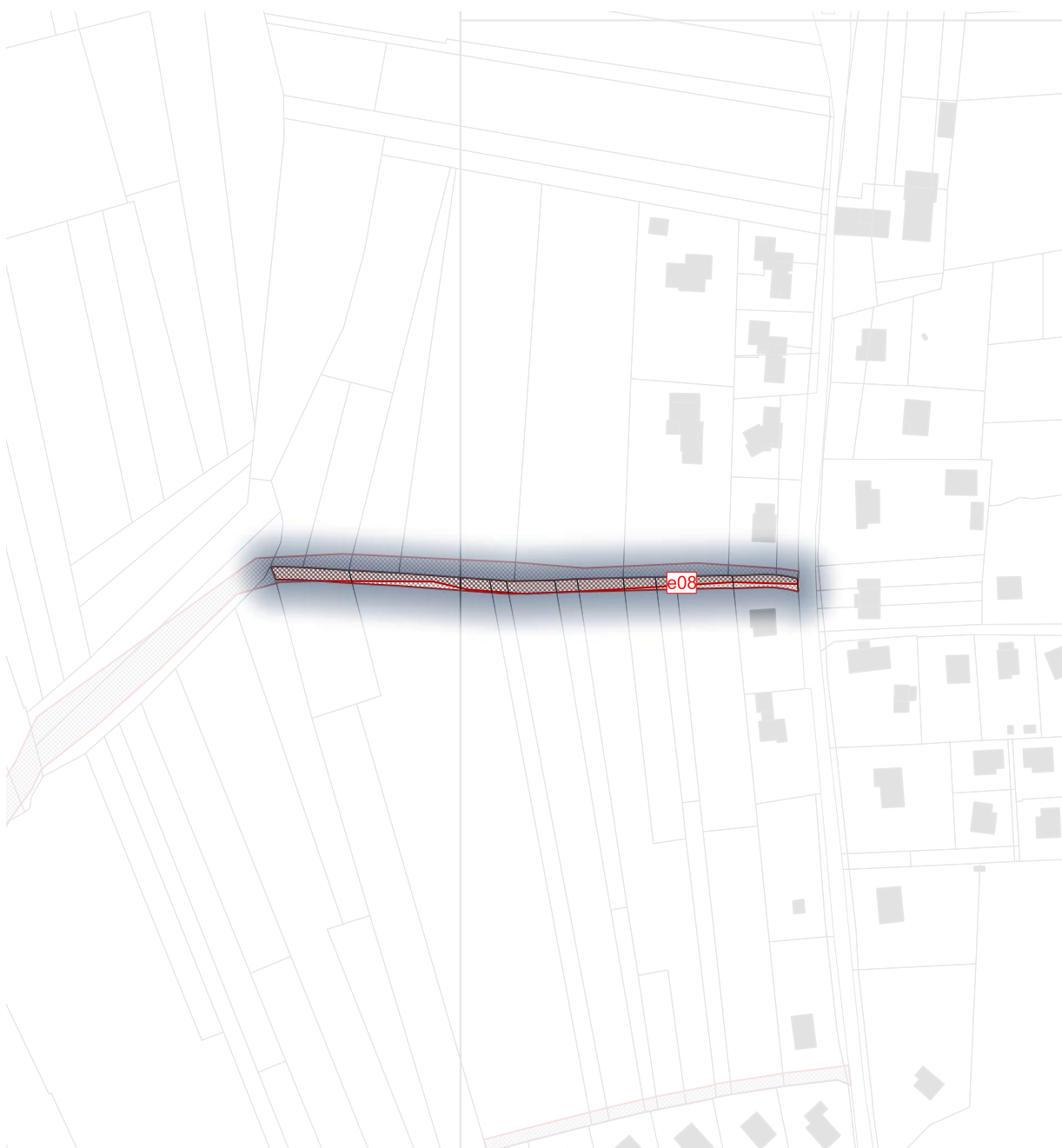
**BENEFICIAIRE :** Commune

**SURFACE (m<sup>2</sup>) :** 5853

**PROJET :** Emplacement réservé N°e05 :  
Equipements sportifs

0 80 160 m






BENEFICIAIRE : Commune

SURFACE (m<sup>2</sup>) : 1024

PROJET : Emplacement réservé N°e08 :  
Aménagement de voirie




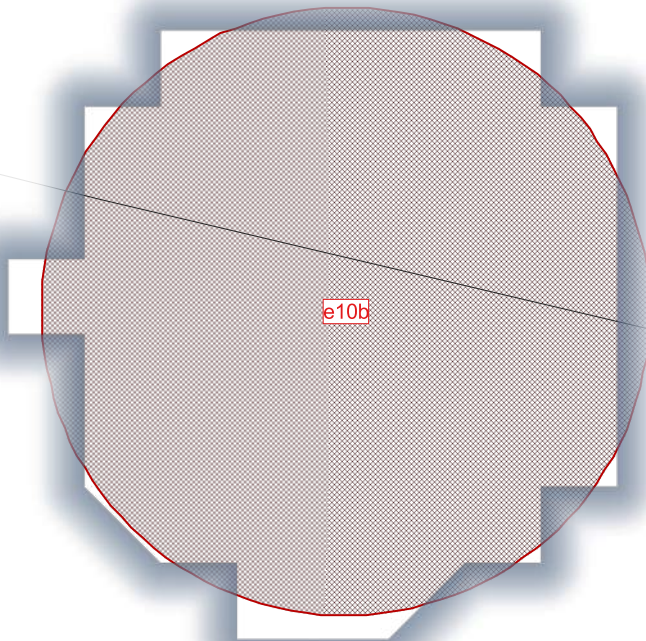


BENEFICIAIRE : Commune

SURFACE (m<sup>2</sup>) : 727

PROJET : Emplacement réservé N°e09 :  
Aménagement de voirie

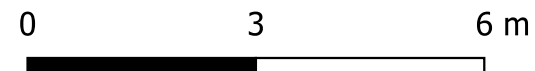


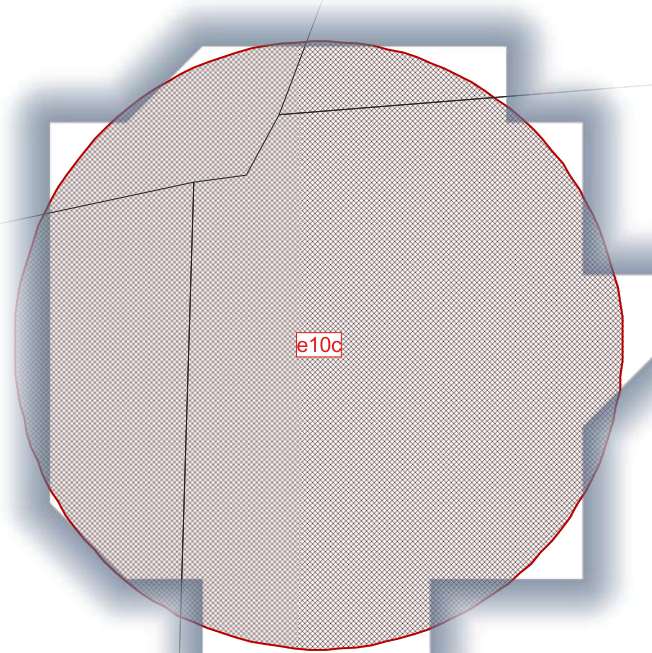


BENEFICIAIRE : Commune

SURFACE (m<sup>2</sup>) : 50

PROJET : Emplacement réservé N°e10b :  
Aménagement d'espace public avec espace  
"ordures ménagères"

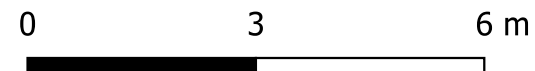




BENEFICIAIRE : Grand Lac

SURFACE (m<sup>2</sup>) : 50

PROJET : Emplacement réservé N°e10c :  
Aménagement d'espace public avec espace  
"ordures ménagères"

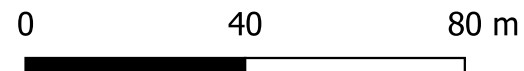




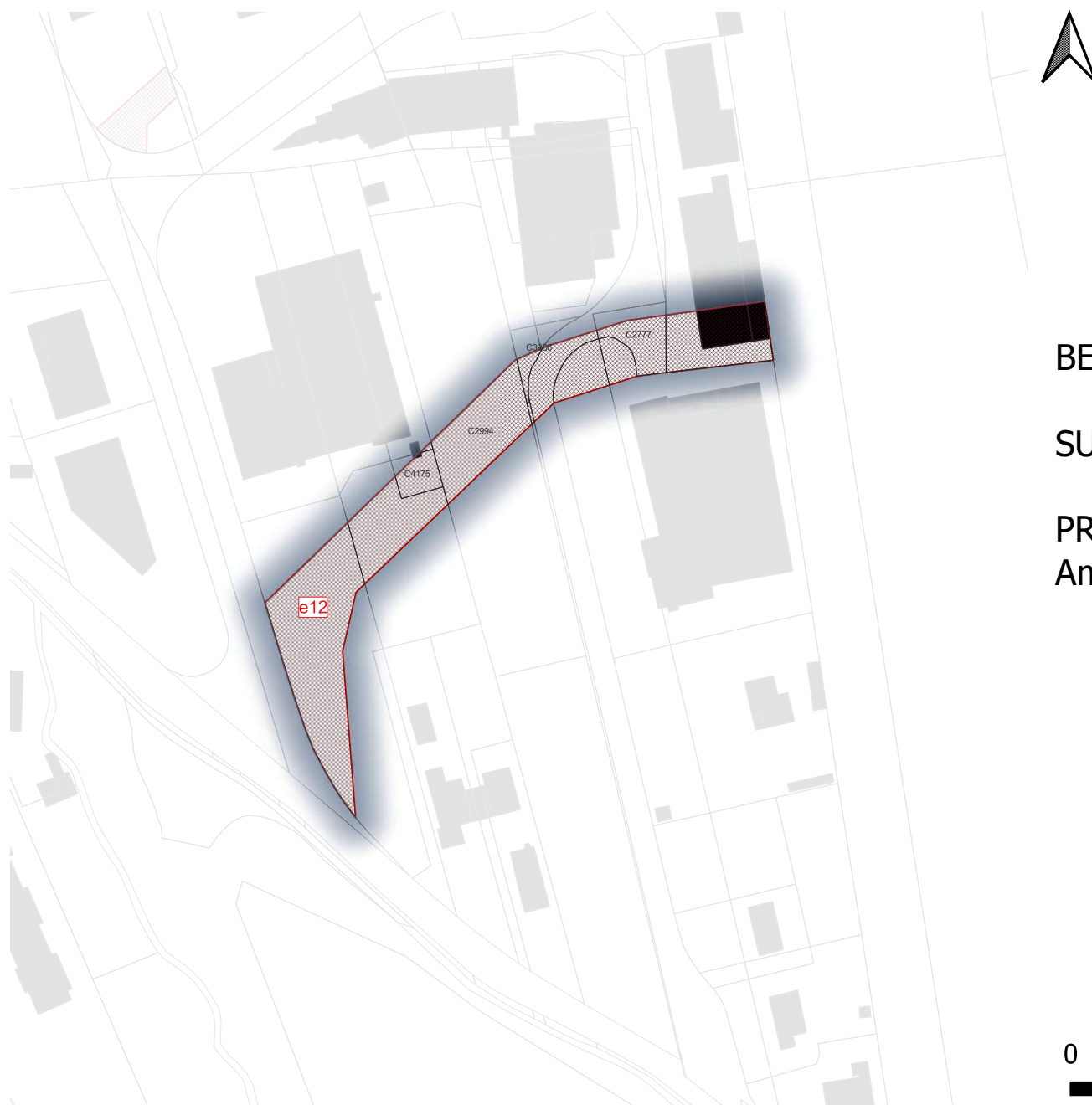
BENEFICIAIRE : Commune

SURFACE (m<sup>2</sup>) : 3814

PROJET : Emplacement réservé N°e11 :  
Protection de captage



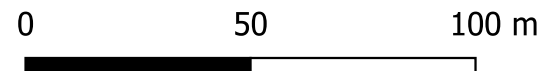




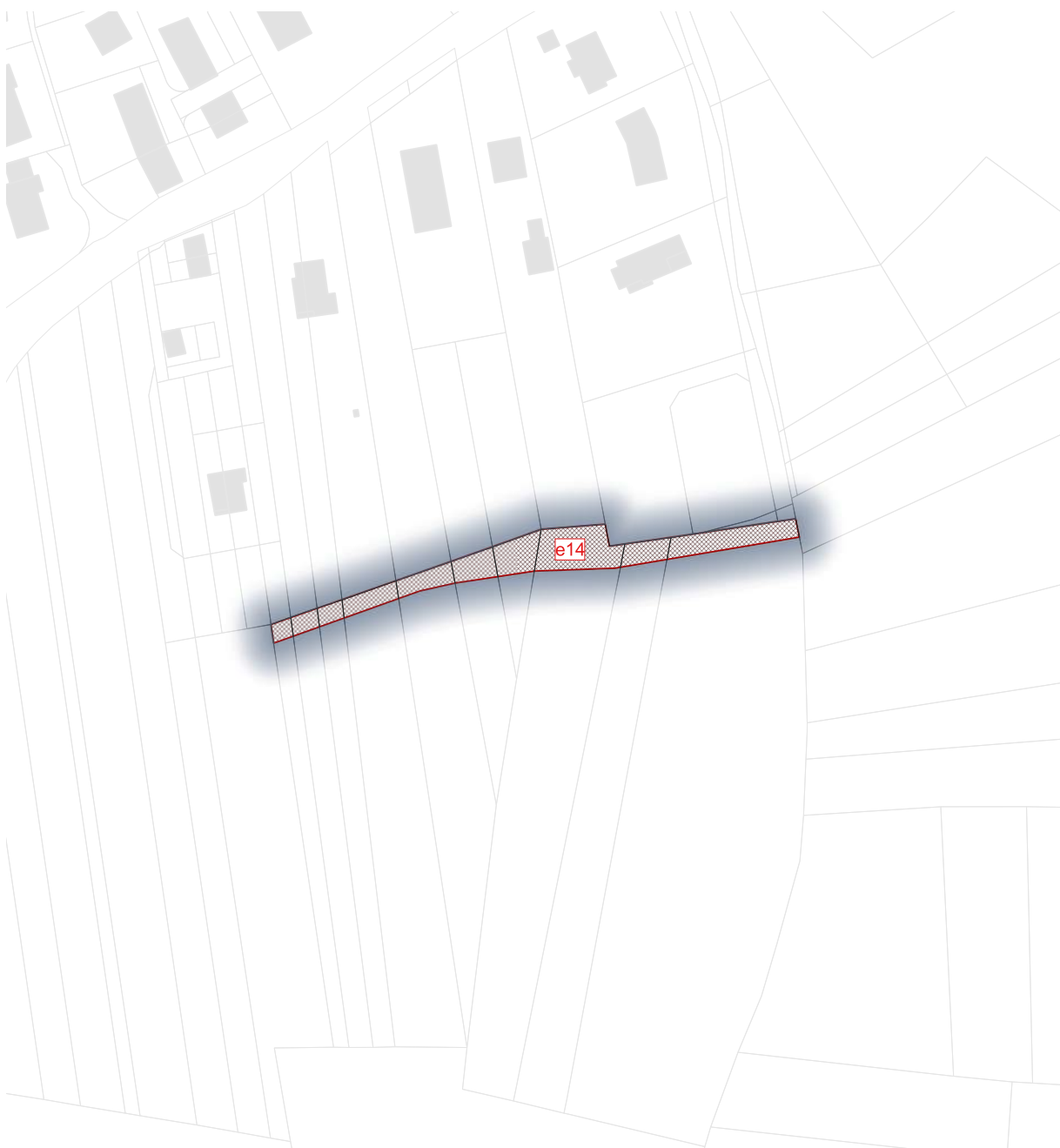
BENEFICIAIRE : Commune

SURFACE (m<sup>2</sup>) : 2961

PROJET : Emplacement réservé N°e12 :  
Aménagement de voirie



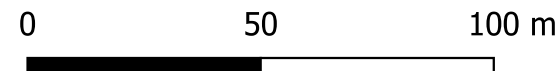


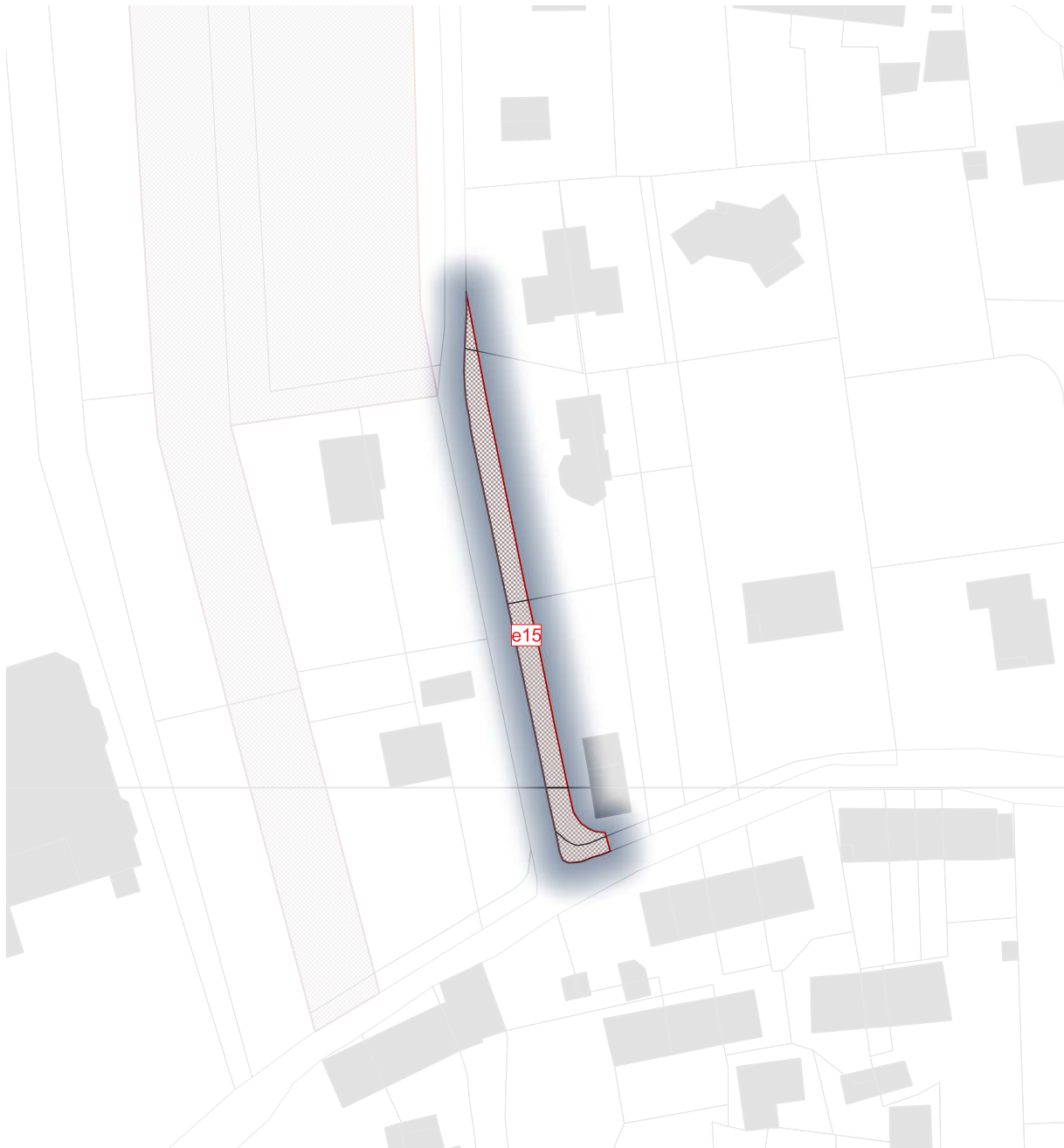


**BENEFICIAIRE :** Commune

**SURFACE (m<sup>2</sup>) :** 804

**PROJET :** Emplacement réservé N°e14 :  
Aménagement de voirie

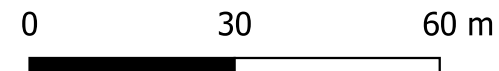


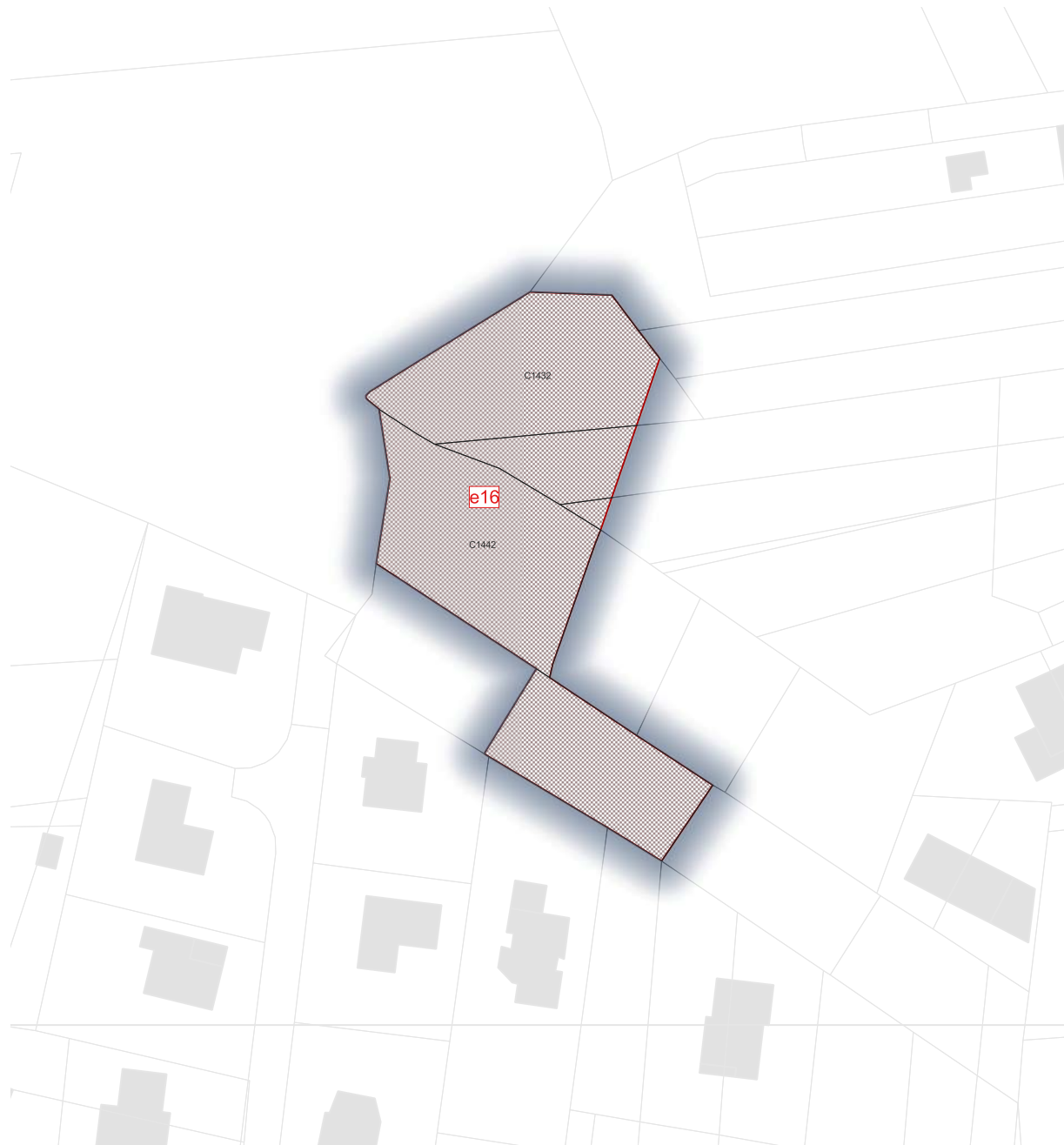


BENEFICIAIRE : Commune

SURFACE (m<sup>2</sup>) : 341

PROJET : Emplacement réservé N°e15 :  
Aménagement de voirie

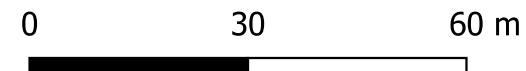




**BENEFICIAIRE :** Commune

**SURFACE (m<sup>2</sup>) :** 2282

**PROJET :** Emplacement réservé N°e16 : Bassin de rétention eaux pluviales




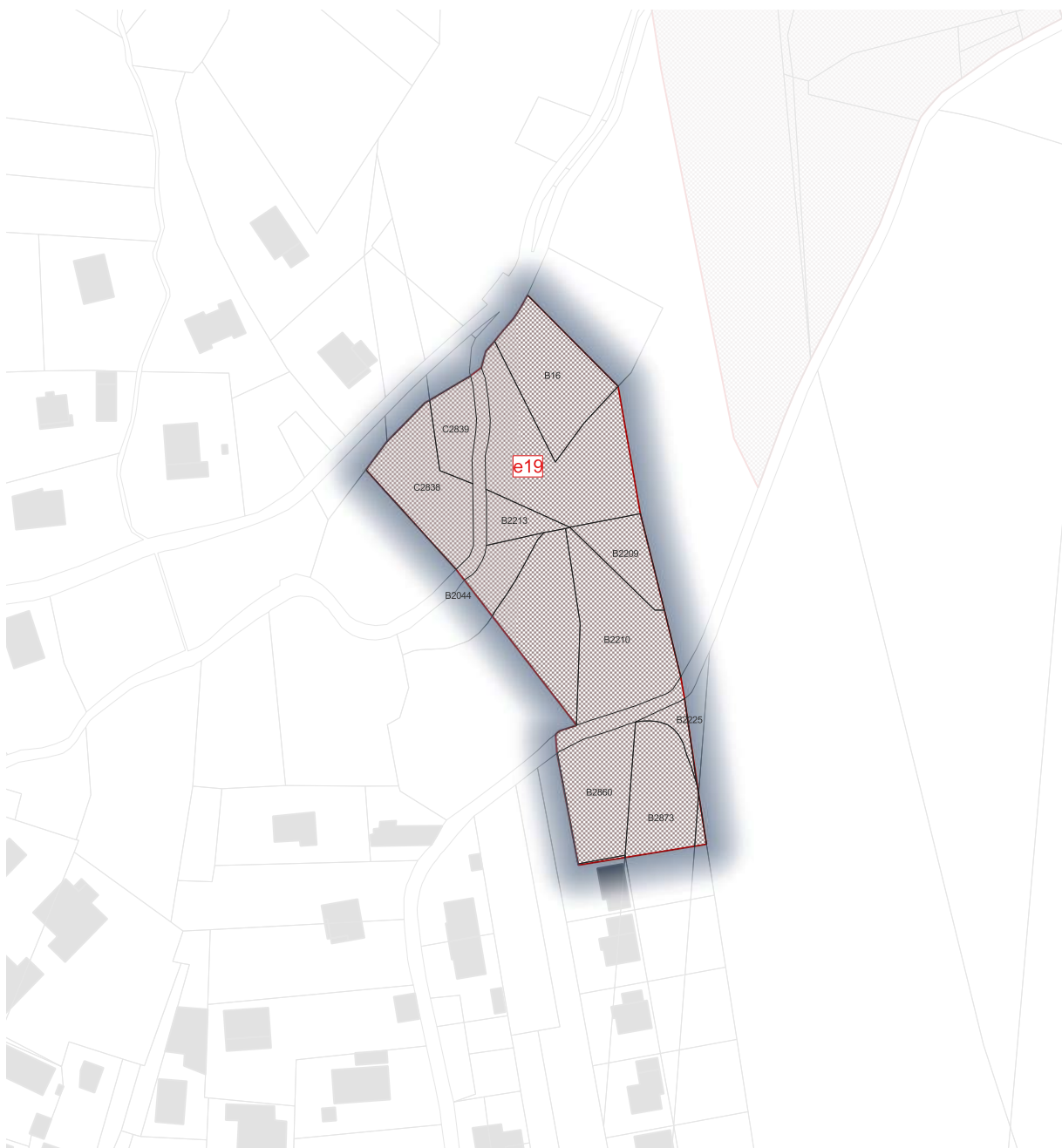


BENEFICIAIRE : Commune

SURFACE (m<sup>2</sup>) : 752

PROJET : Emplacement réservé N°e18 :  
Aménagement de voirie

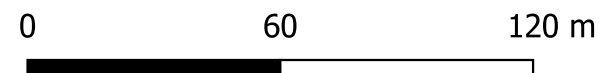


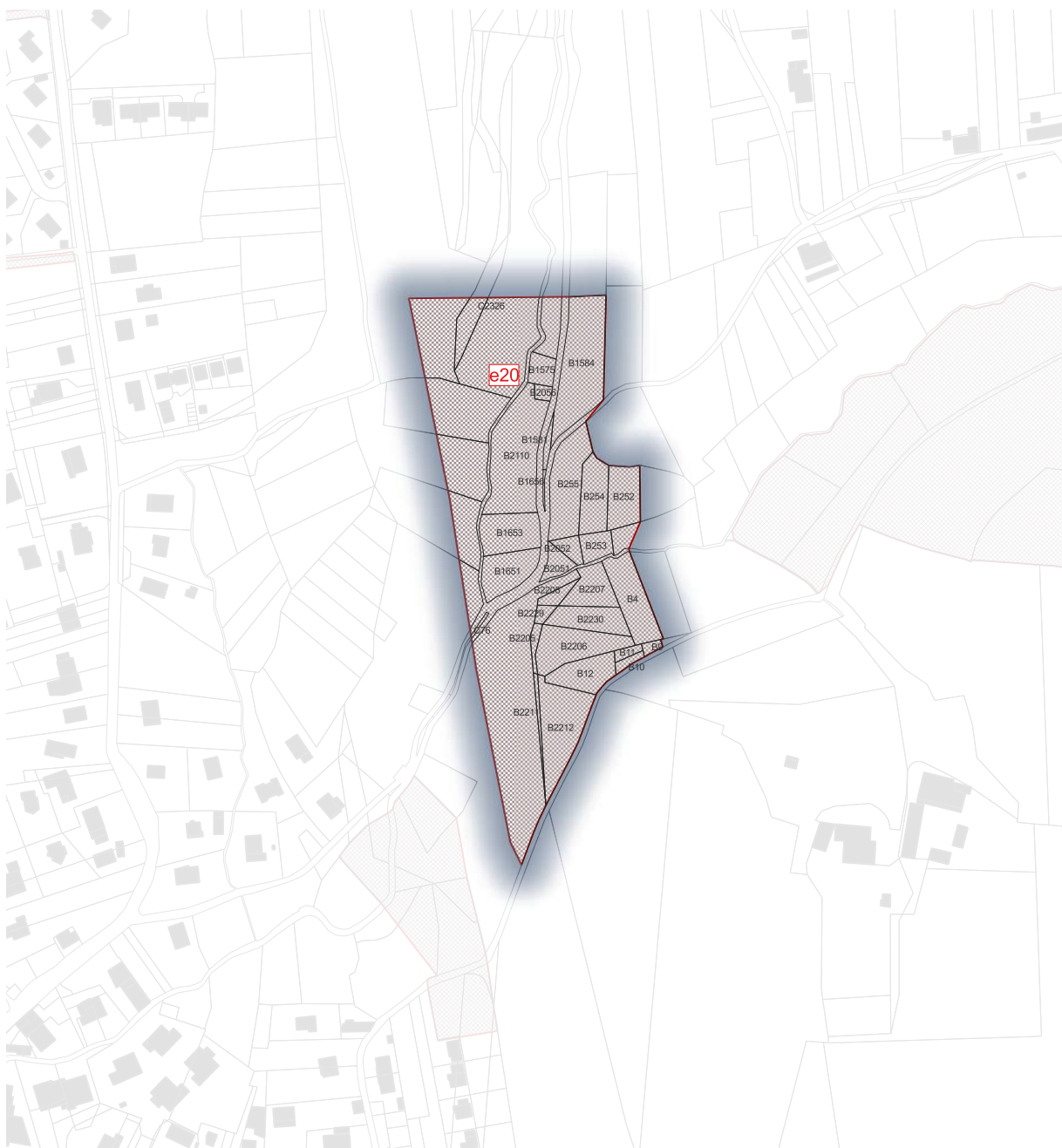


**BENEFICIAIRE :** Commune

**SURFACE (m<sup>2</sup>) :** 6711

**PROJET :** Emplacement réservé N°e19 : Accès des abords de ruisseau

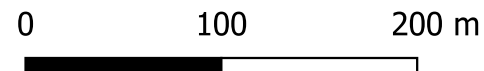




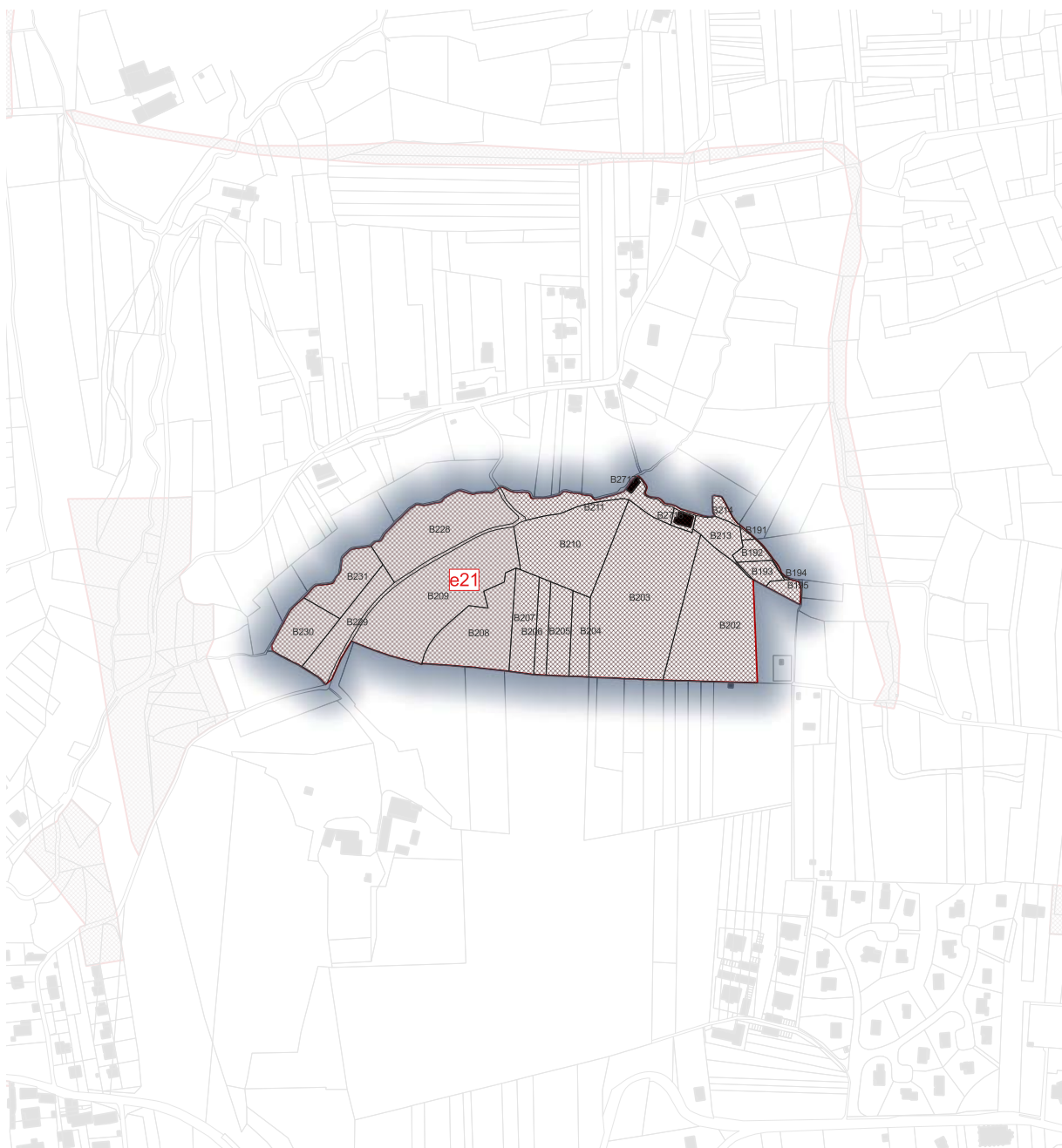
**BENEFICIAIRE :** Commune

**SURFACE (m<sup>2</sup>) :** 27562

**PROJET :** Emplacement réservé N°e20 : Bassin de rétention







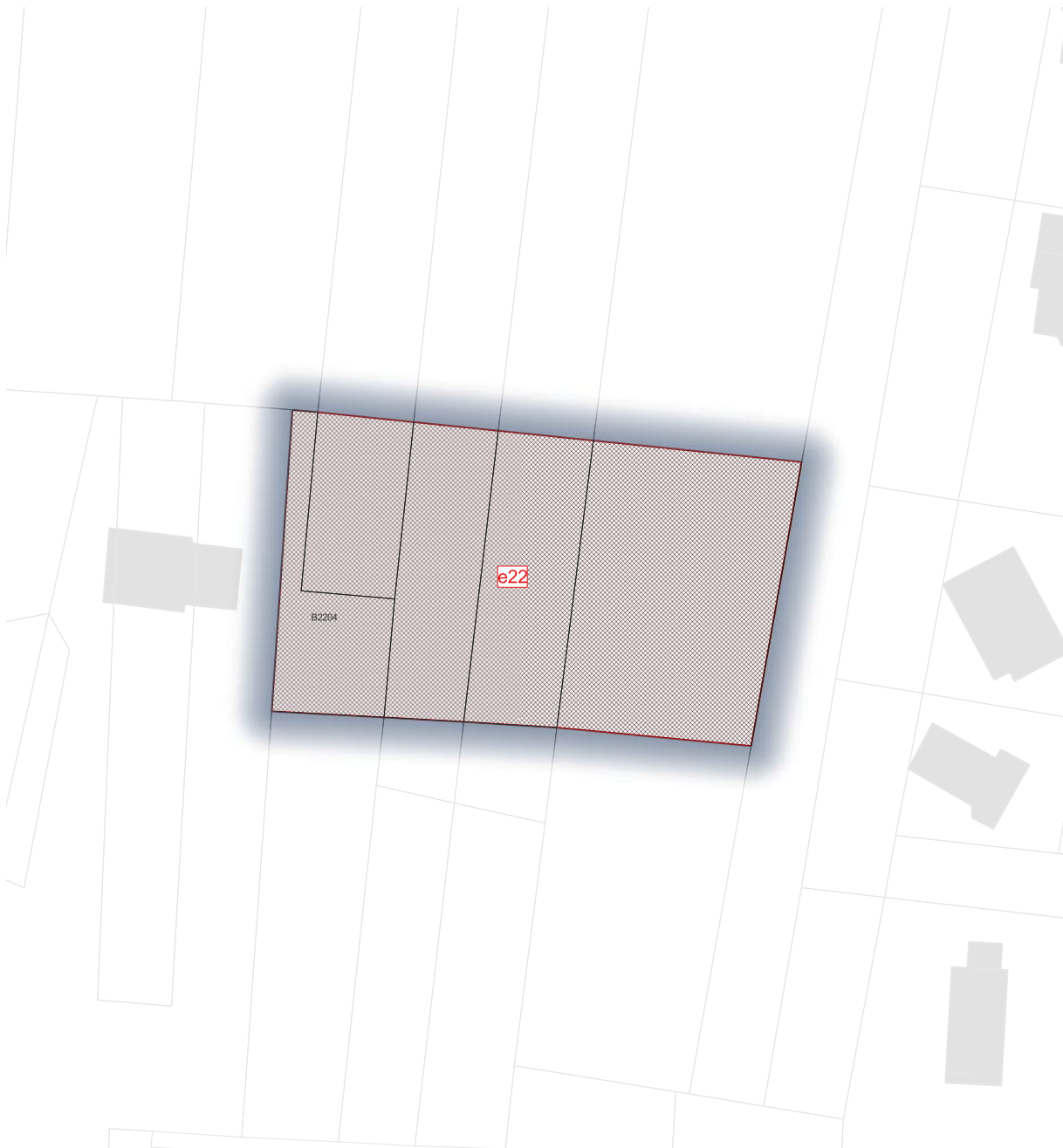
**BENEFICIAIRE :** Commune

**SURFACE (m<sup>2</sup>) :** 64718

**PROJET :** Emplacement réservé N°e21 :  
Aménagement et bassin de rétention



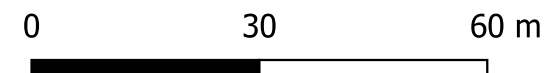


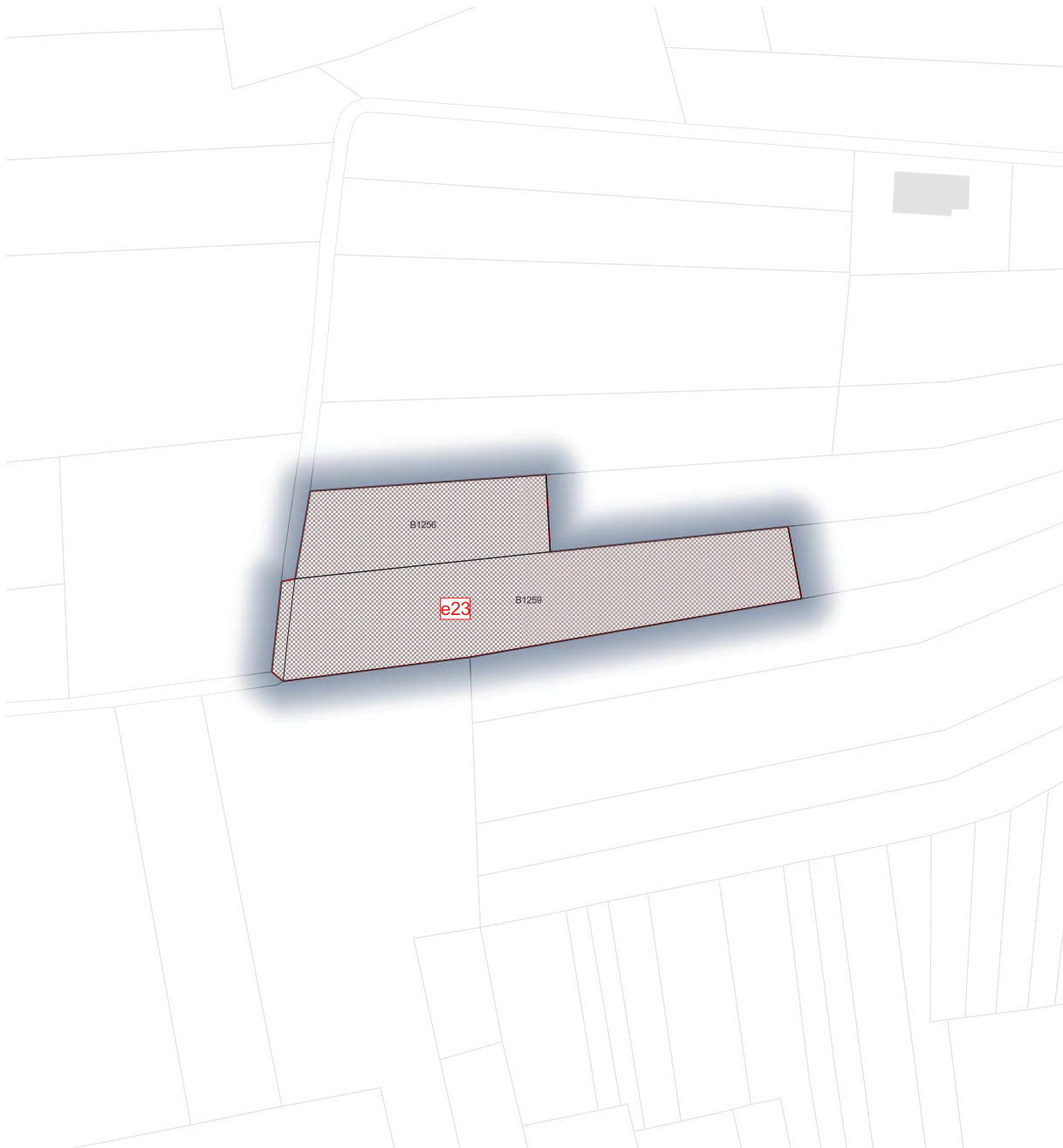


BENEFICIAIRE : Commune

SURFACE (m<sup>2</sup>) : 3310

PROJET : Emplacement réservé N°e22 :  
Equipement public

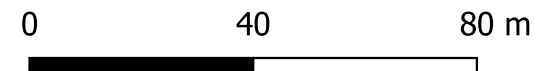


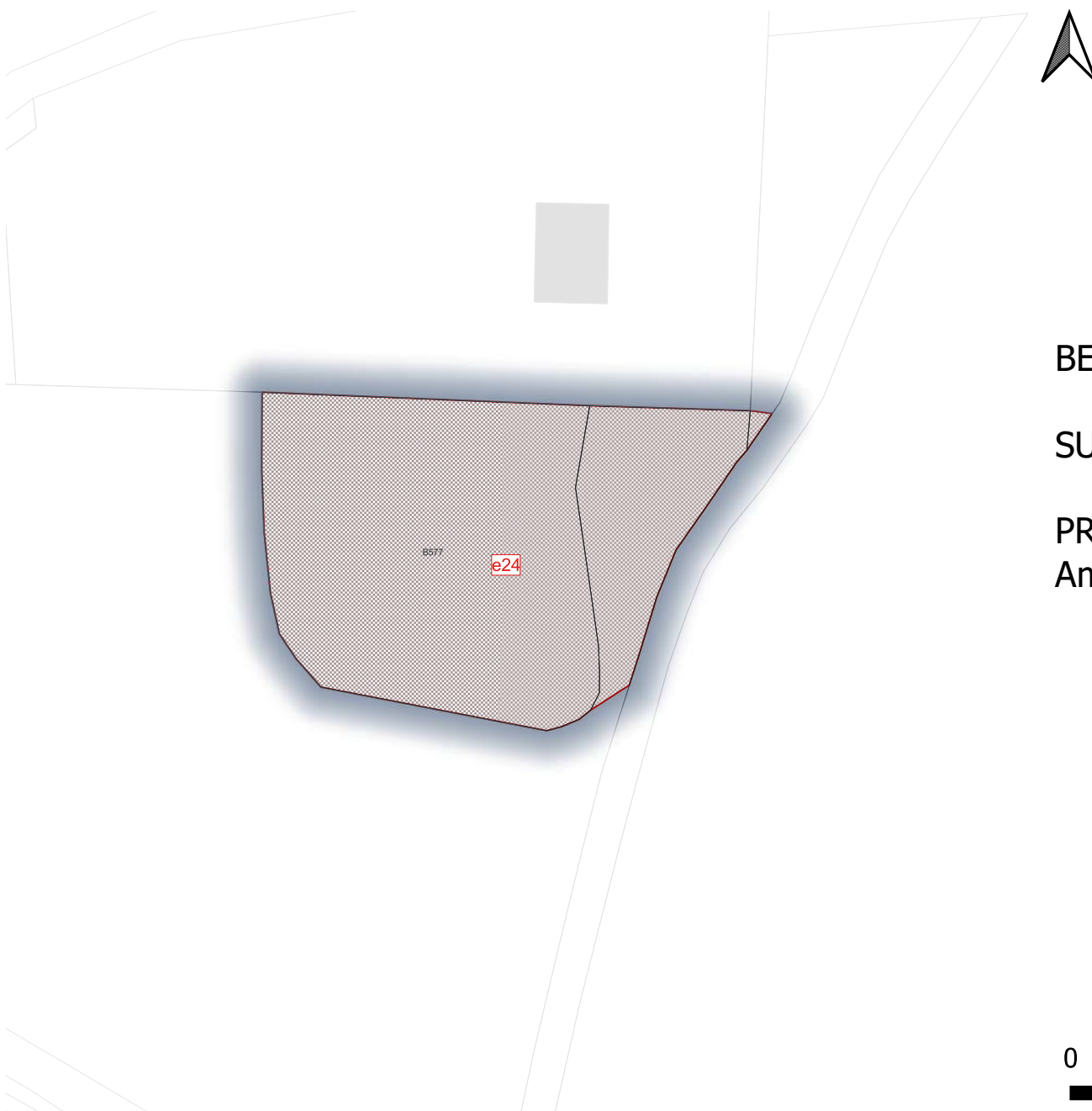


BENEFICIAIRE : Commune

SURFACE (m<sup>2</sup>) : 2820

PROJET : Emplacement réservé N°e23 :  
Protection de captage






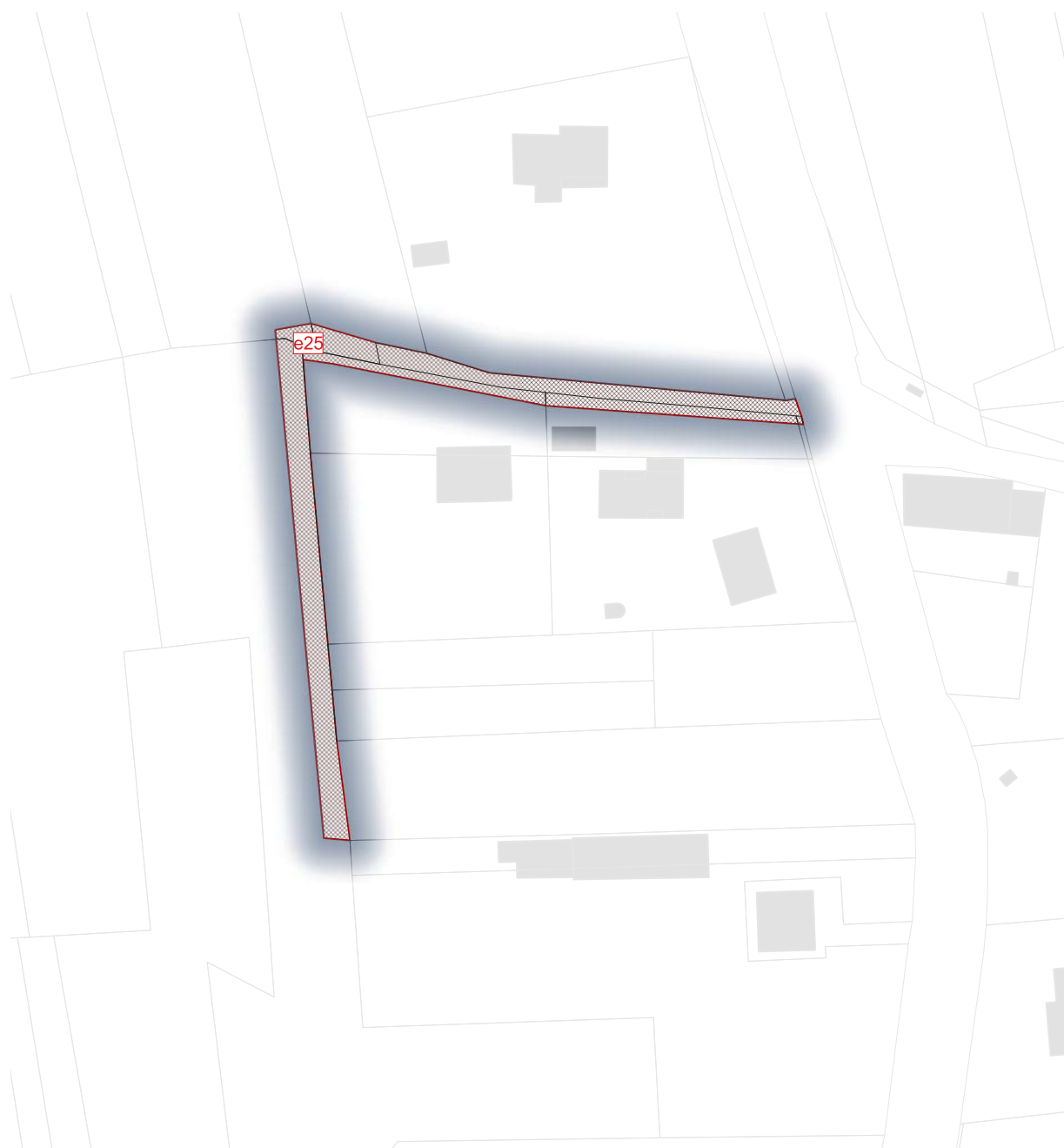
BENEFICIAIRE : Commune

SURFACE (m<sup>2</sup>) : 881

PROJET : Emplacement réservé N°e24 :  
Aménagements des abords de patrimoine

0 10 20 m

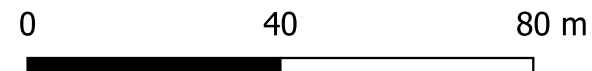


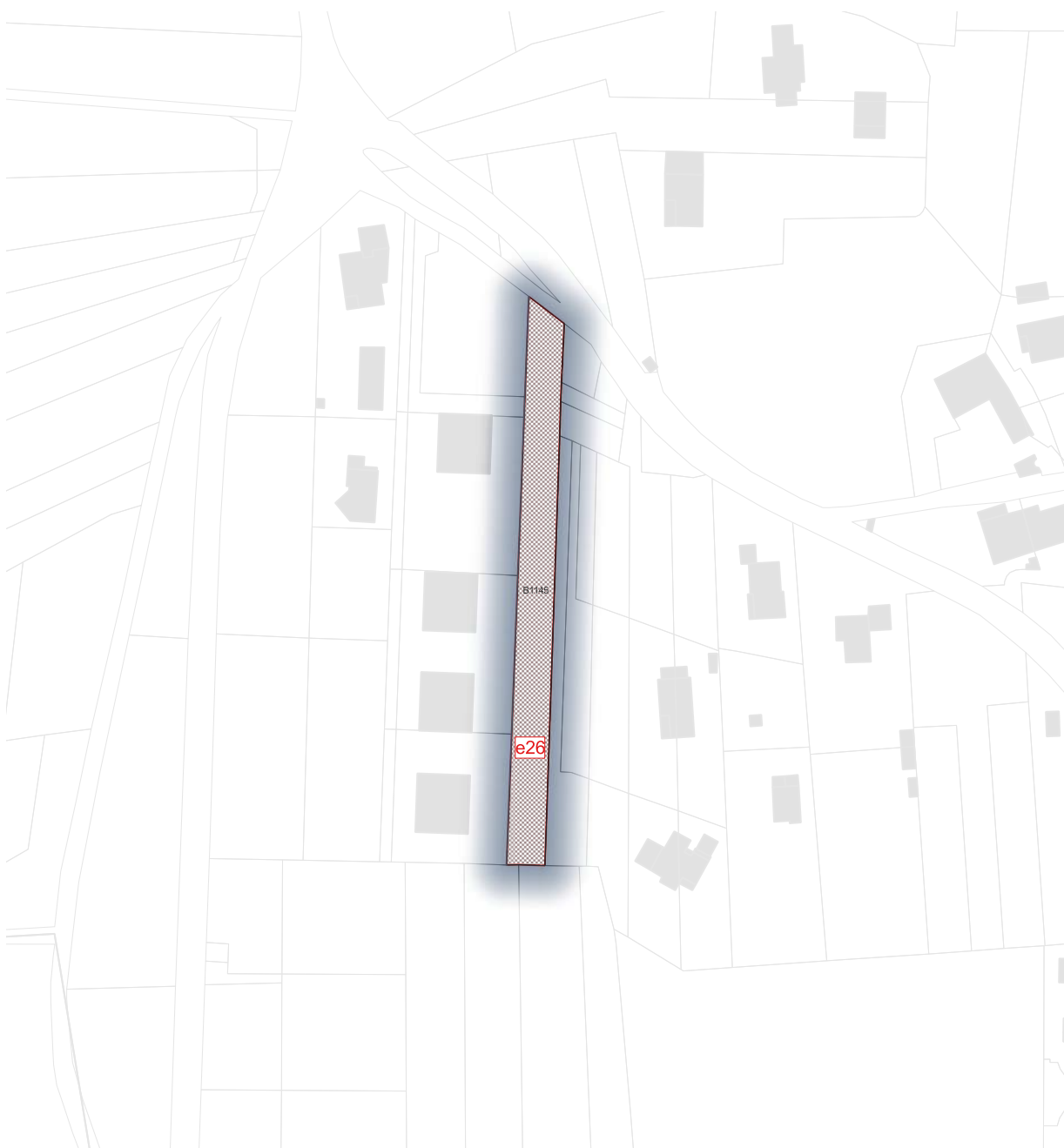


BENEFICIAIRE : Commune

SURFACE (m<sup>2</sup>) : 842

PROJET : Emplacement réservé N°e25 :  
Aménagement de voirie

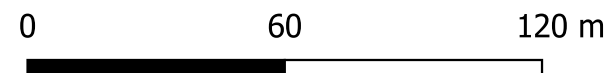


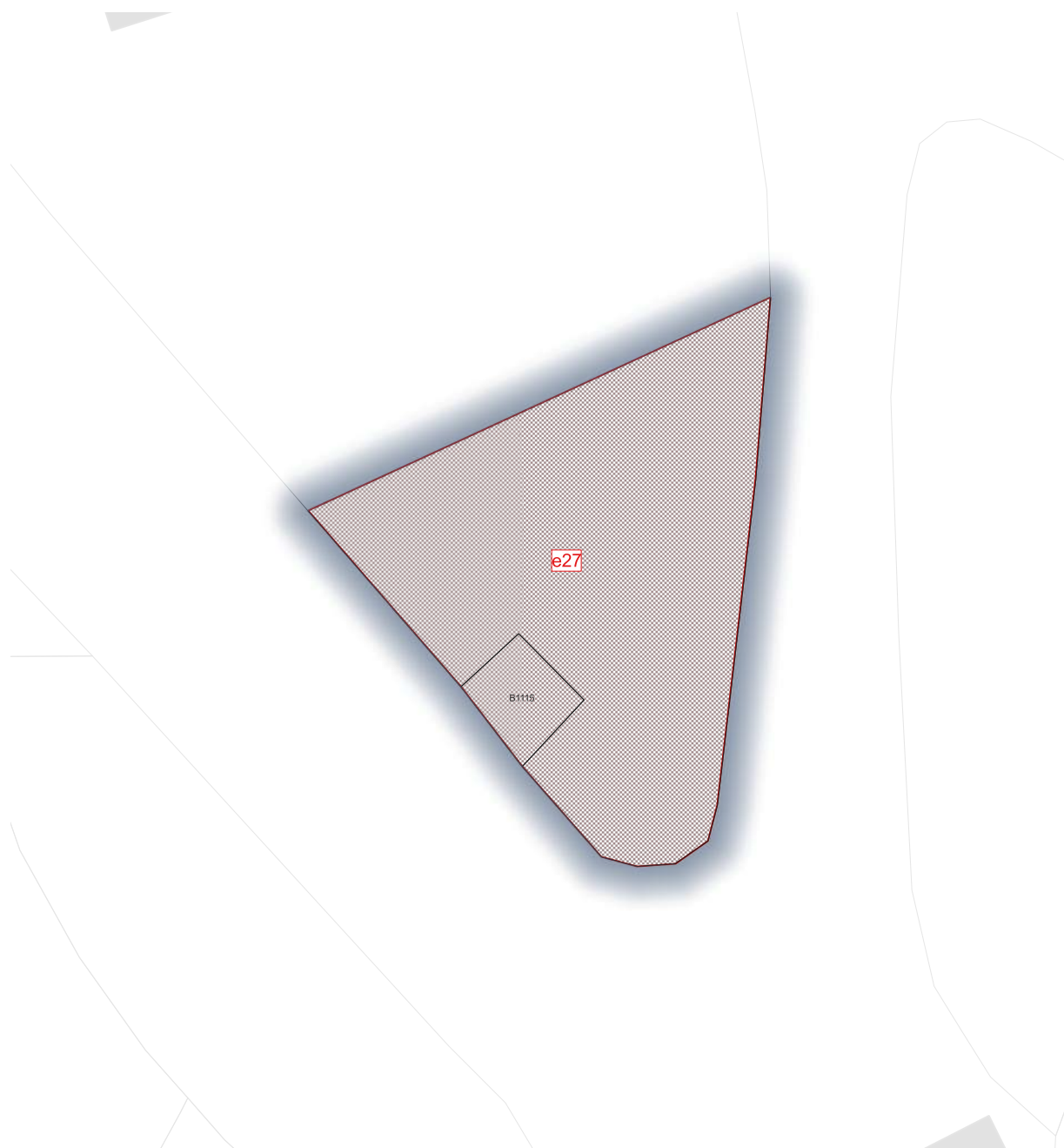


BENEFICIAIRE : Commune

SURFACE (m<sup>2</sup>) : 1485

PROJET : Emplacement réservé N°e26 :  
Aménagement de voirie



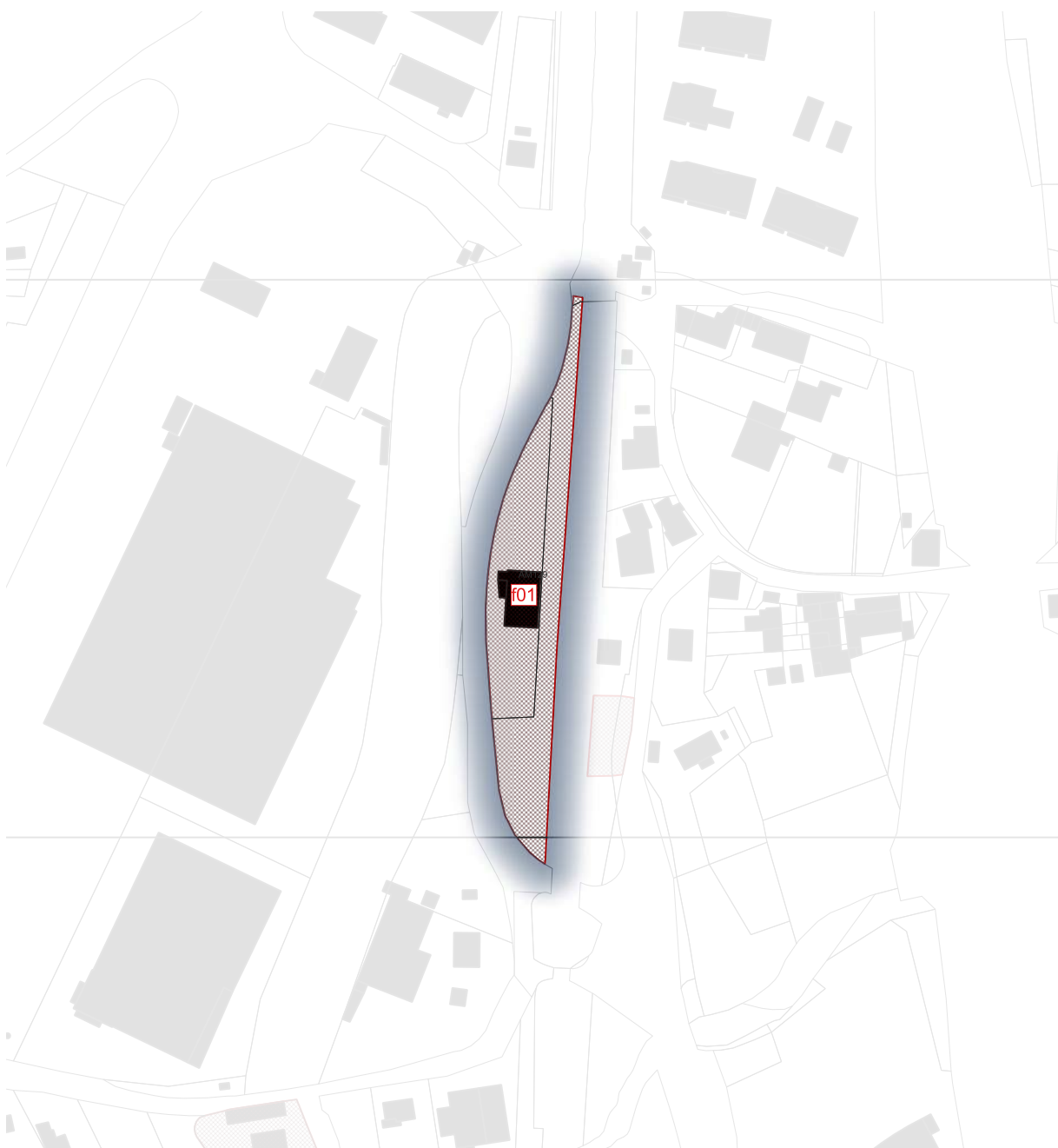


BENEFICIAIRE : Commune

SURFACE (m<sup>2</sup>) : 96

PROJET : Emplacement réservé N°e27 :  
Aménagement d'espace public avec espace  
"ordures ménagères"






BENEFICIAIRE : Commune

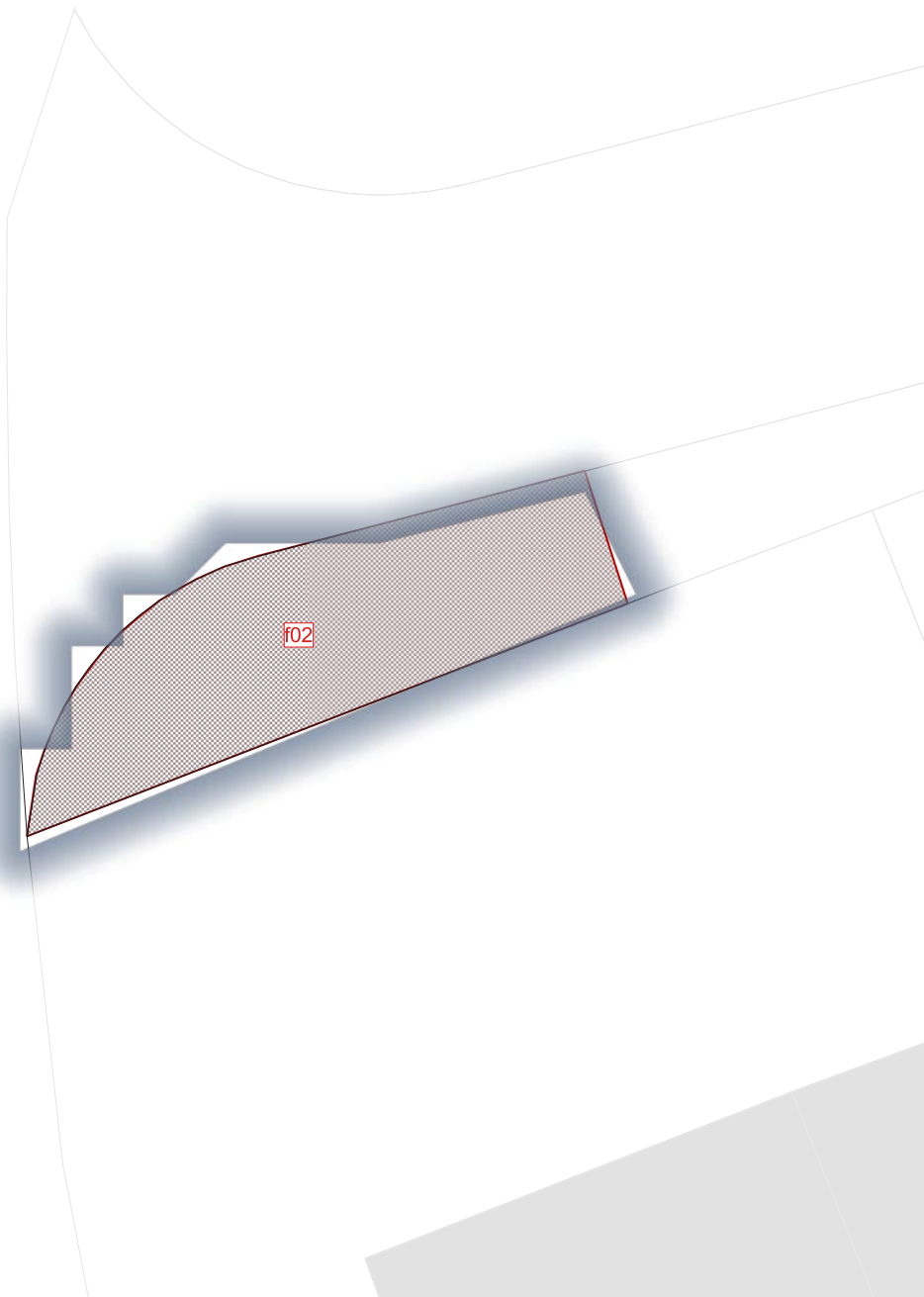
SURFACE (m<sup>2</sup>) : 3617

PROJET : Emplacement réservé N°f01 :  
Aménagement de stationnement de la gare

0 80 160 m








BENEFICIAIRE : Commune

SURFACE (m<sup>2</sup>) : 36

PROJET : Emplacement réservé N°f02 :  
Aménagement de voirie

0 5 10 m



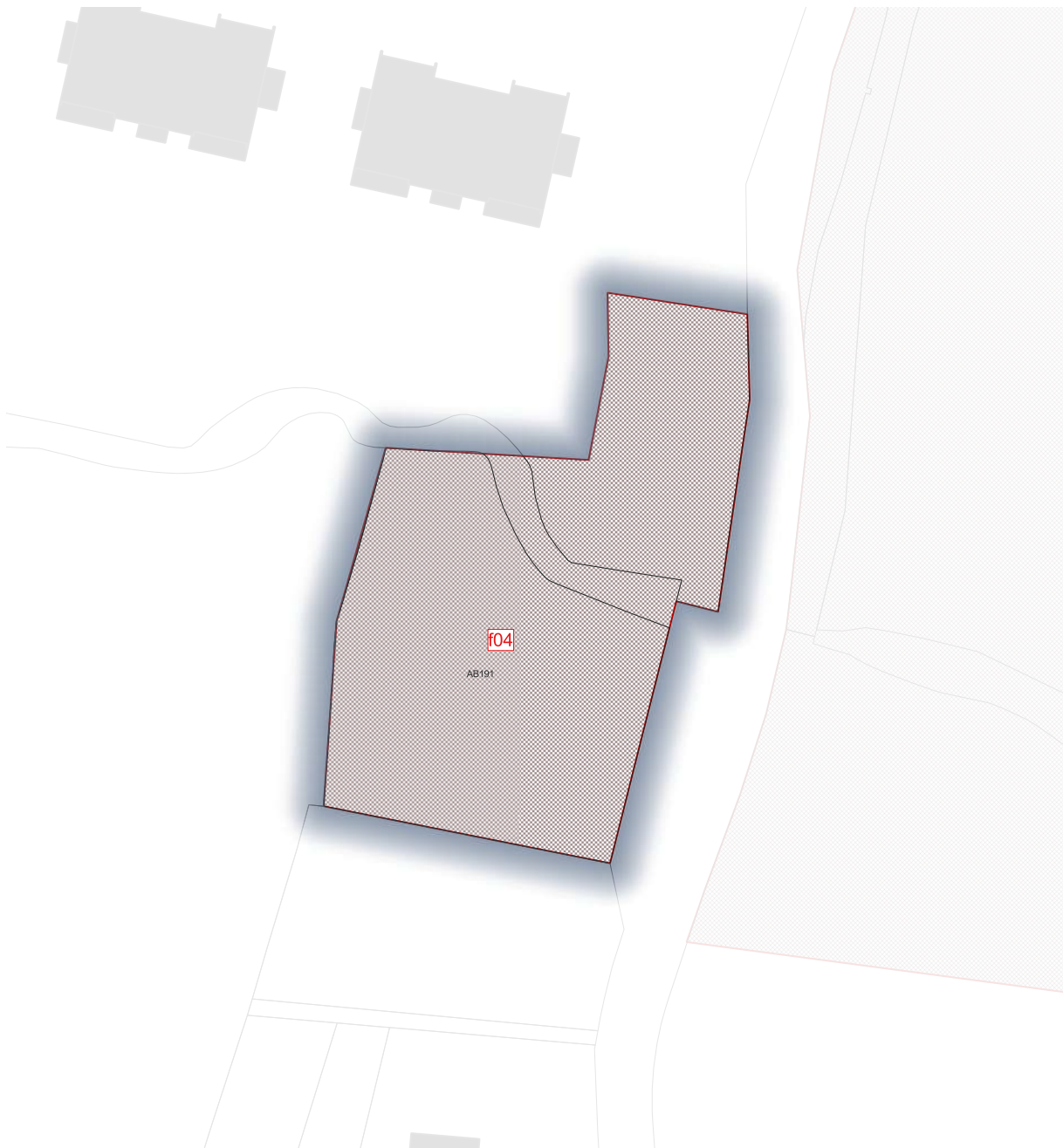


BENEFICIAIRE : Commune

SURFACE (m<sup>2</sup>) : 6359

PROJET : Emplacement réservé N°f03 :  
Equipements publics






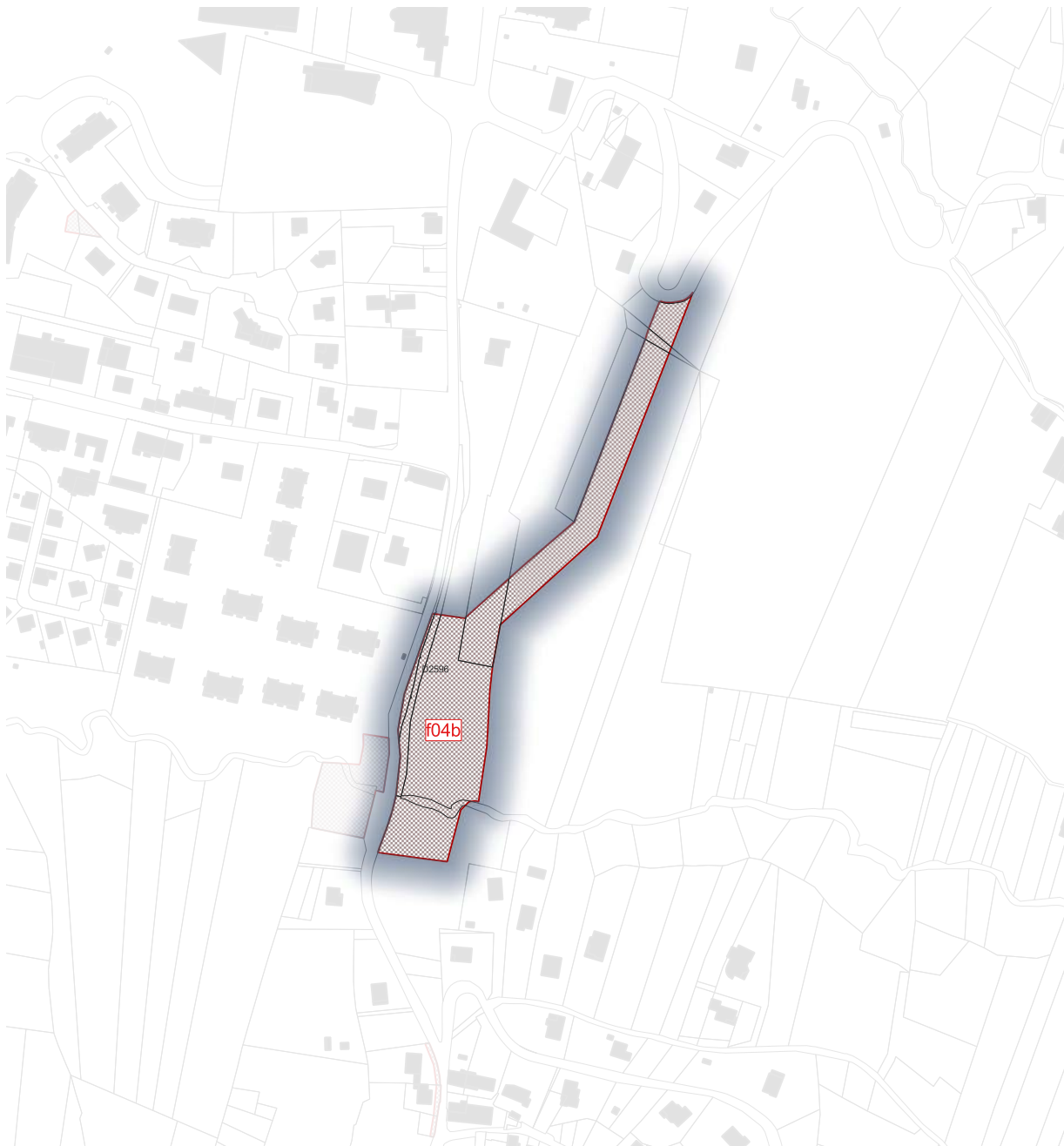
BENEFICIAIRE : Commune

SURFACE (m<sup>2</sup>) : 1855

PROJET : Emplacement réservé N°f04 :  
Création de voirie

0 20 40 m

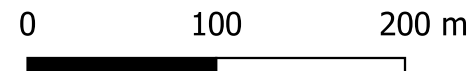


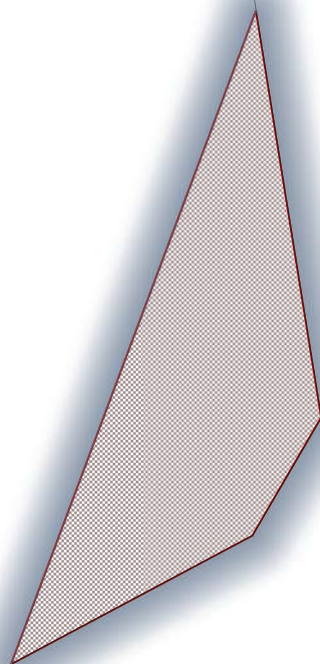


BENEFICIAIRE : Commune

SURFACE (m<sup>2</sup>) : 10967

PROJET : Emplacement réservé N°f04b :  
Création de voirie

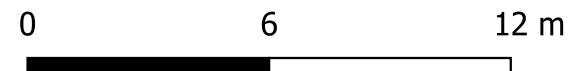


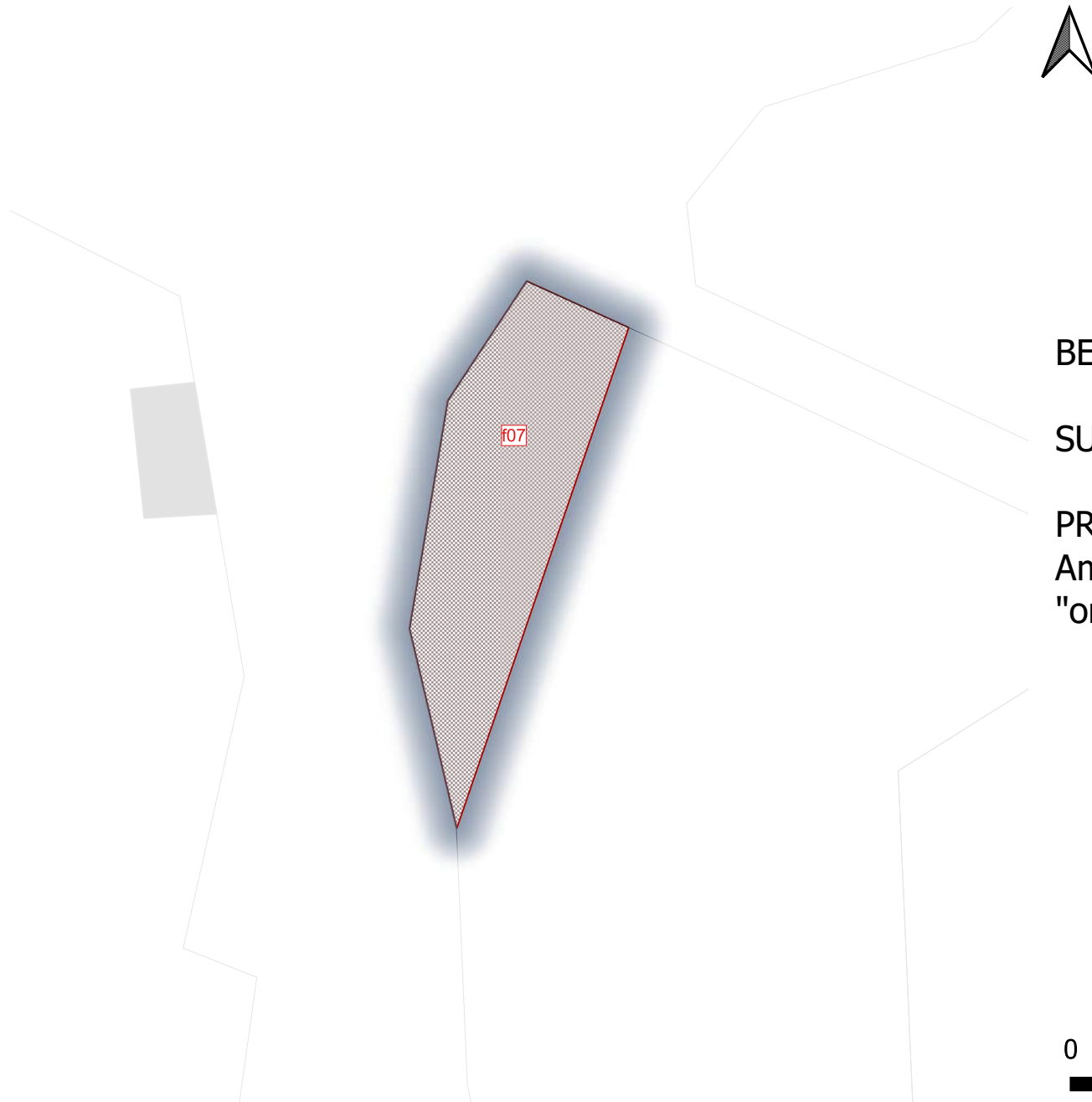


BENEFICIAIRE : Grand Lac

SURFACE (m<sup>2</sup>) : 50

PROJET : Emplacement réservé N°f06 :  
Aménagement d'espace public avec espace  
"ordures ménagères"






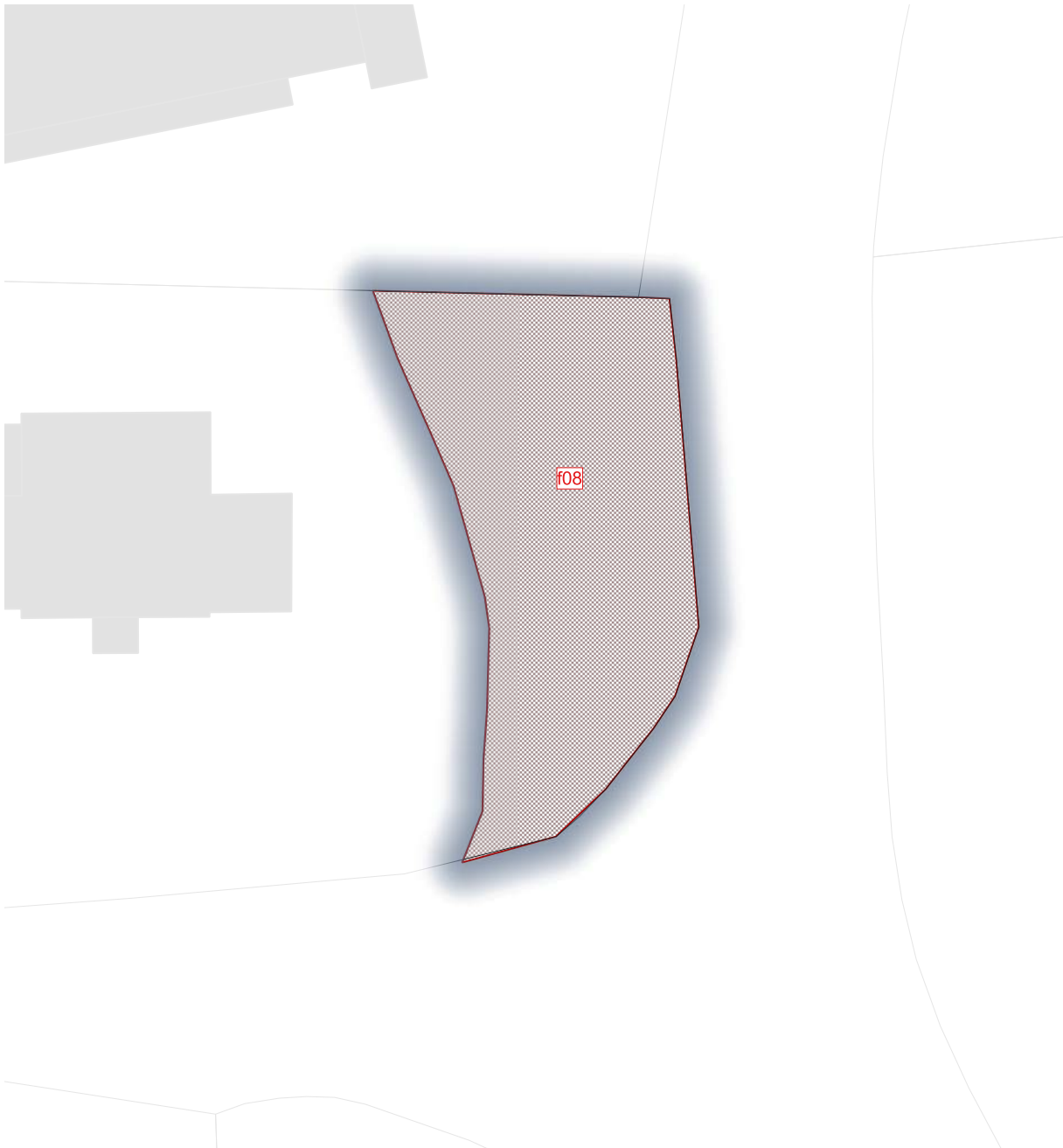
BENEFICIAIRE : Grand Lac

SURFACE (m<sup>2</sup>) : 90

PROJET : Emplacement réservé N°f07 :  
Aménagement d'espace public avec espace  
"ordures ménagères"



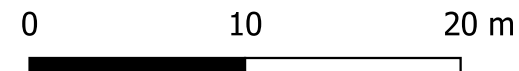




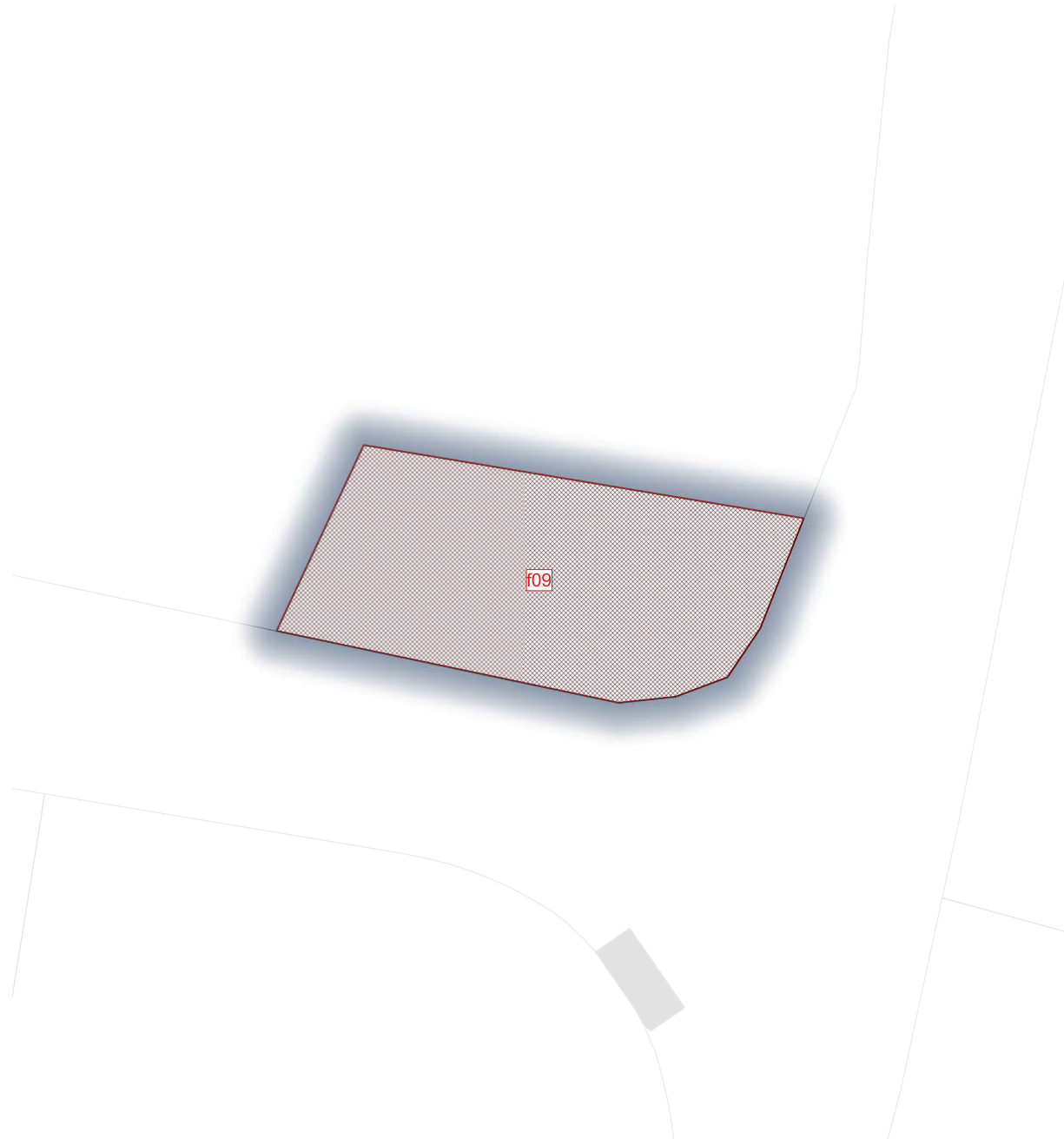
BENEFICIAIRE : Commune

SURFACE (m<sup>2</sup>) : 328

PROJET : Emplacement réservé N°f08 :  
Aménagement de carrefour








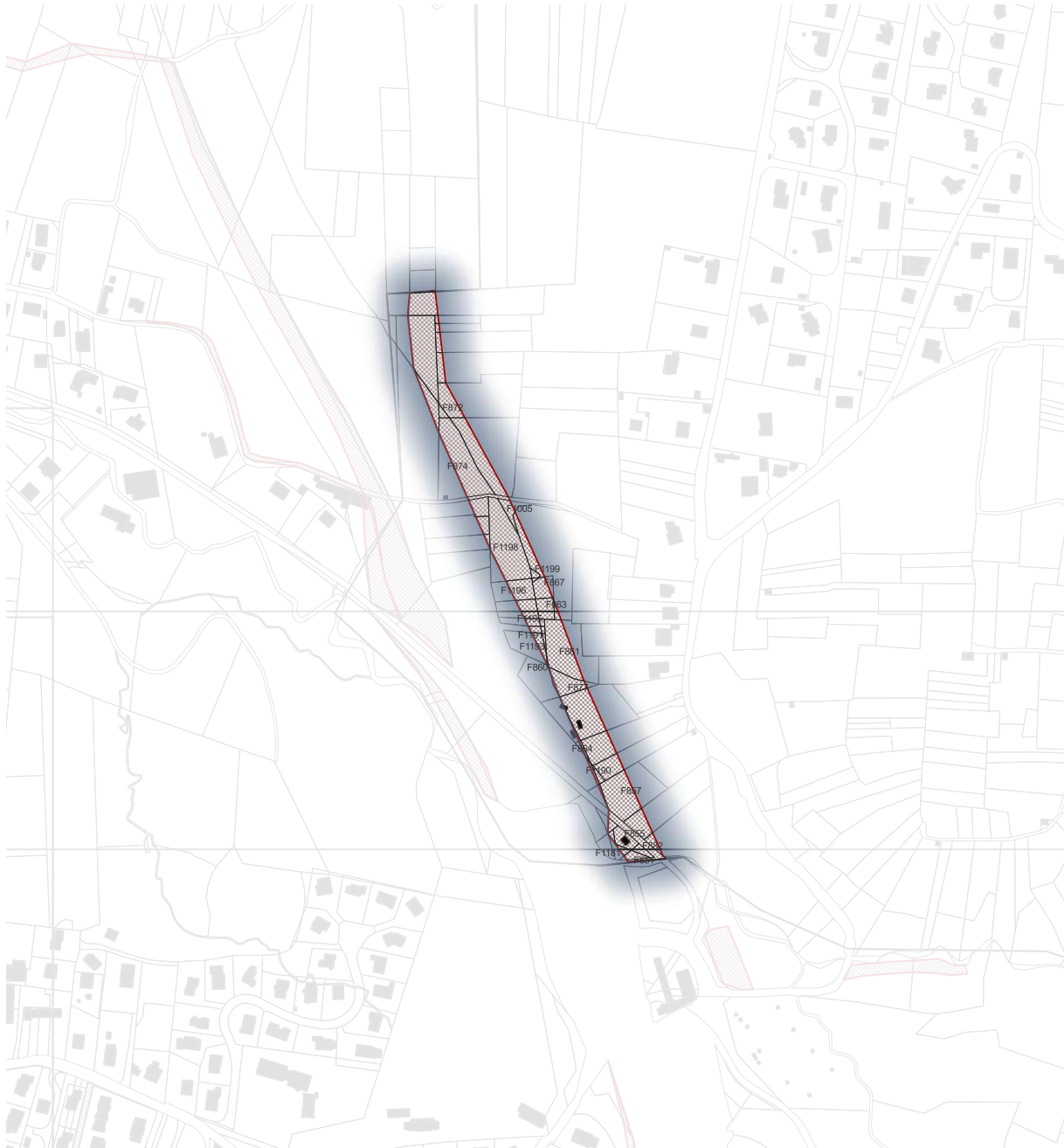
BENEFICIAIRE : Grand Lac

SURFACE (m<sup>2</sup>) : 121

PROJET : Emplacement réservé N°f09 :  
Aménagement d'espace public avec espace  
"ordures ménagères"



# ER . f10 Grésy-sur-Aix




**BENEFICIAIRE :** Commune

**SURFACE (m<sup>2</sup>) :** 12818

**PROJET :** Emplacement réservé N°f10 :  
Création de voirie / cheminement piéton






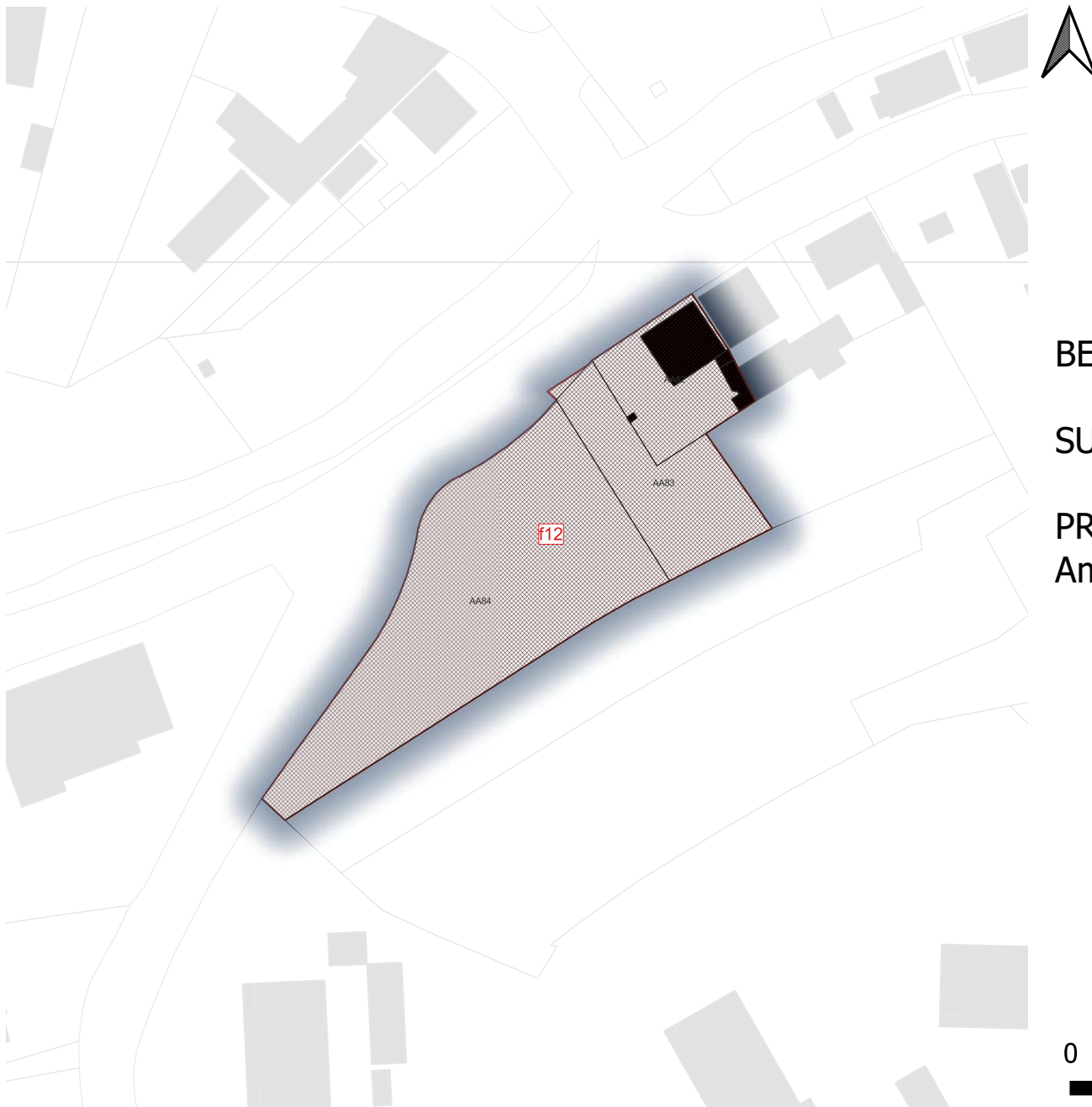
BENEFICIAIRE : Commune

SURFACE (m<sup>2</sup>) : 36

PROJET : Emplacement réservé N°f11 :  
Aménagement de voirie

0 5 10 m






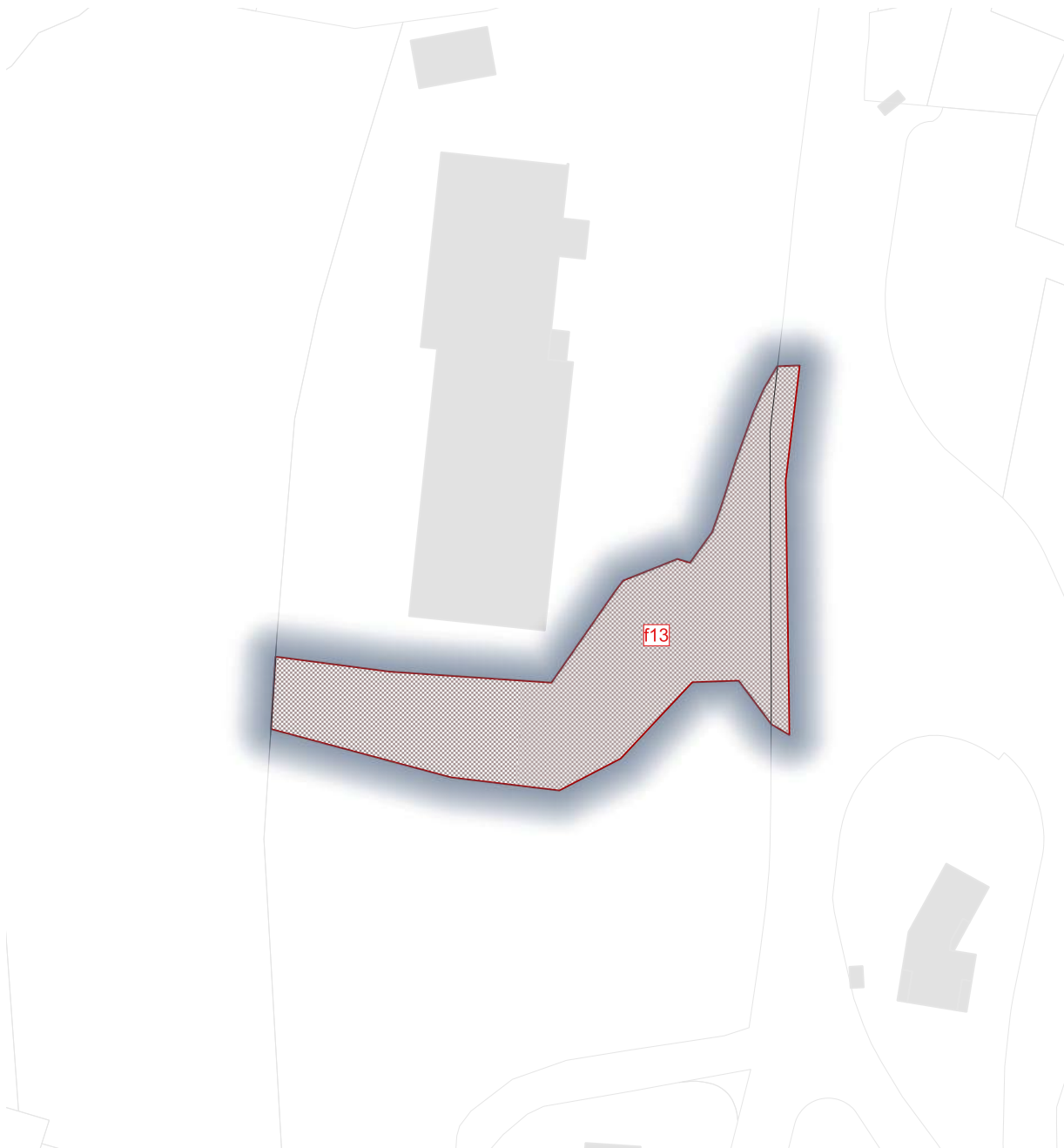
BENEFICIAIRE : Commune

SURFACE (m<sup>2</sup>) : 2692

PROJET : Emplacement réservé N°f12 :  
Aménagement de carrefour

0 30 60 m

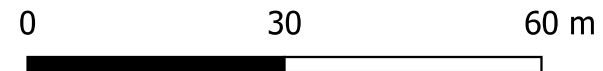


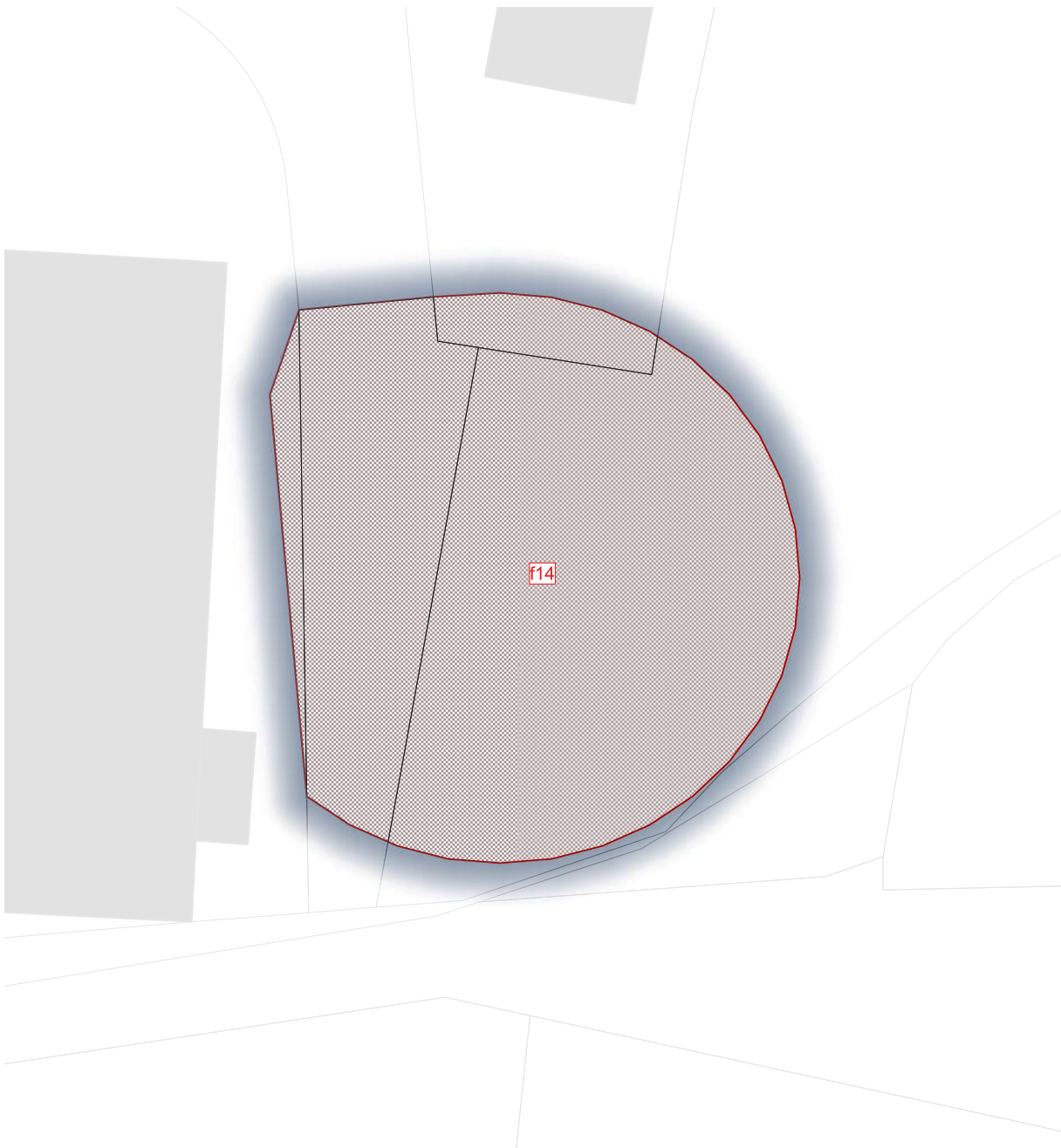


BENEFICIAIRE : Commune

SURFACE (m<sup>2</sup>) : 1266

PROJET : Emplacement réservé N°f13 :  
Aménagement de voirie






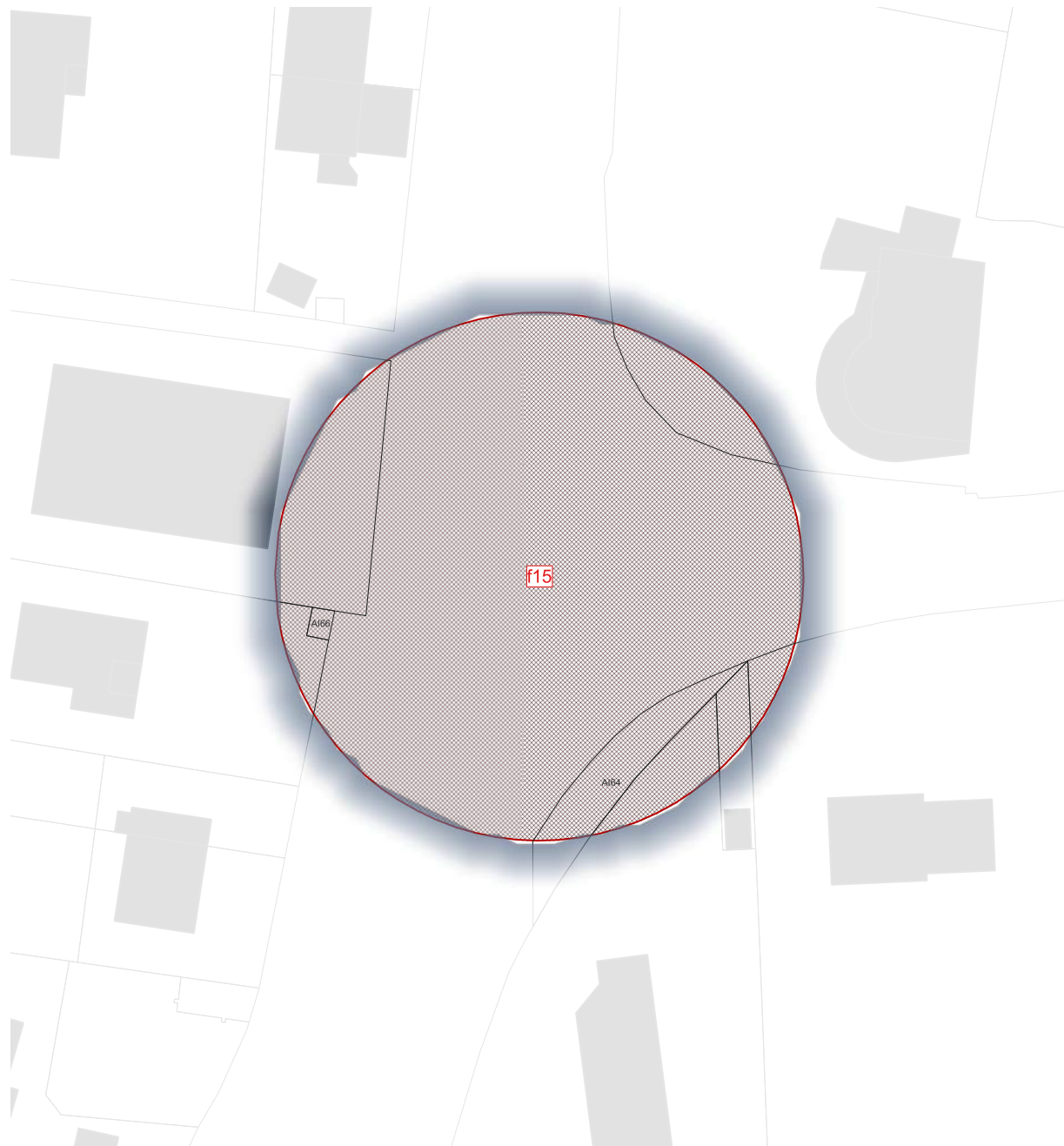
BENEFICIAIRE : Commune/Grand Lac

SURFACE (m<sup>2</sup>) : 1353

PROJET : Emplacement réservé N°f14 :  
Aménagement de voirie et carrefour








BENEFICIAIRE : Commune

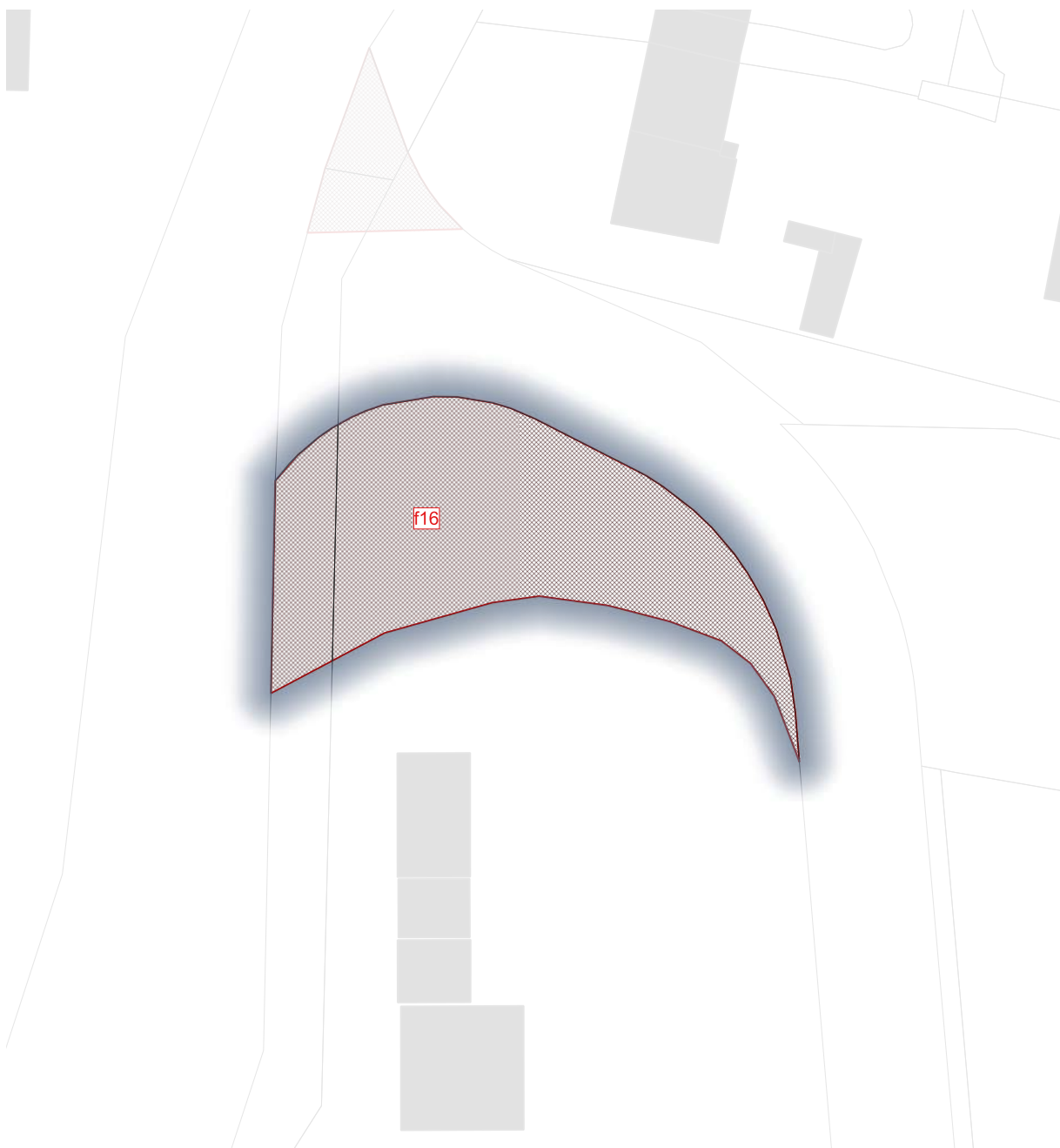
SURFACE (m<sup>2</sup>) : 2453

PROJET : Emplacement réservé N°f15 :  
Aménagement de voirie

0 20 40 m






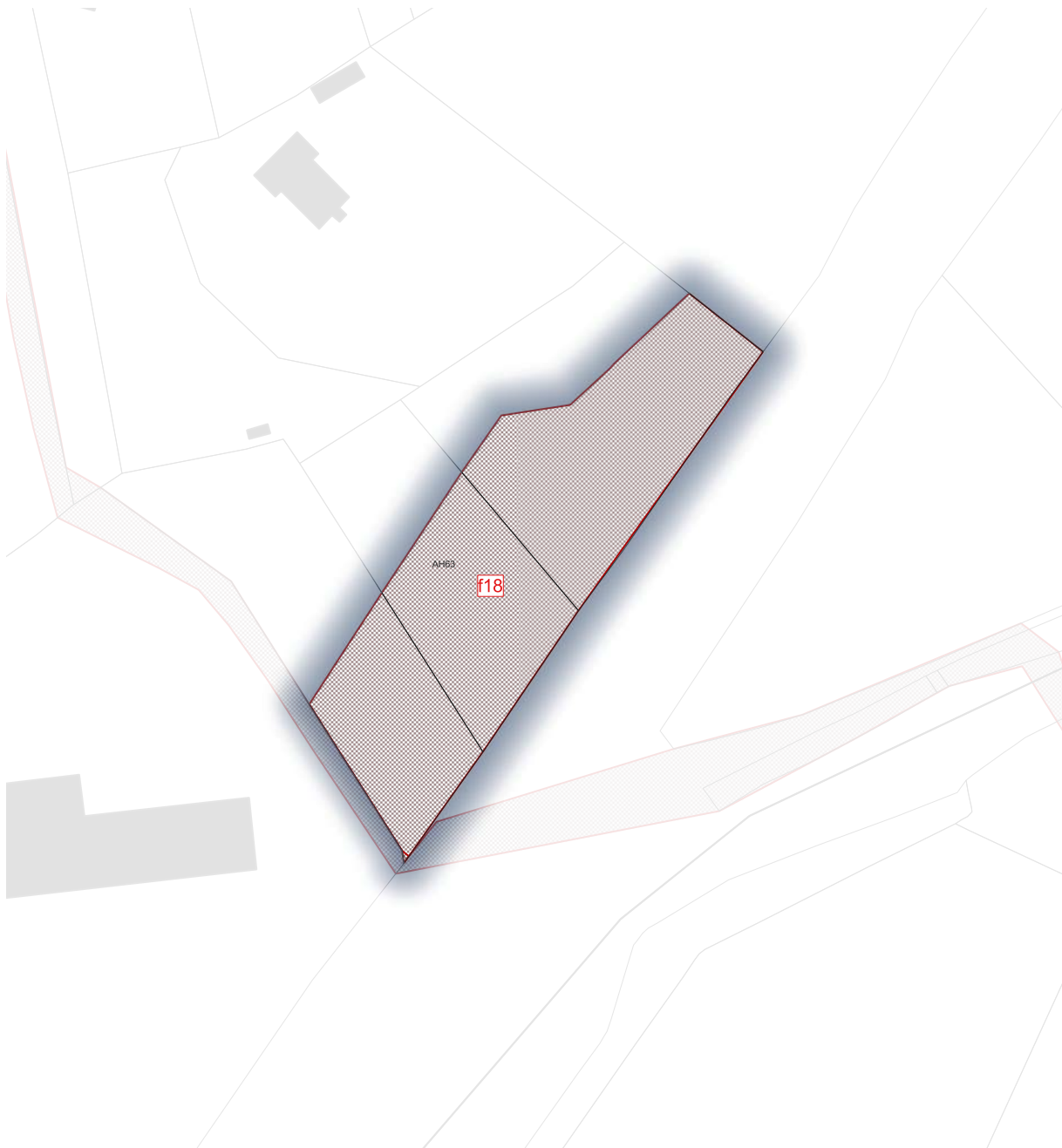


BENEFICIAIRE : CGLE

SURFACE (m<sup>2</sup>) : 609

PROJET : Emplacement réservé N°f16 :  
Aménagement de carrefour

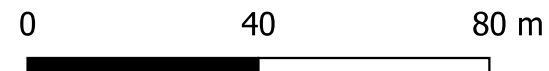


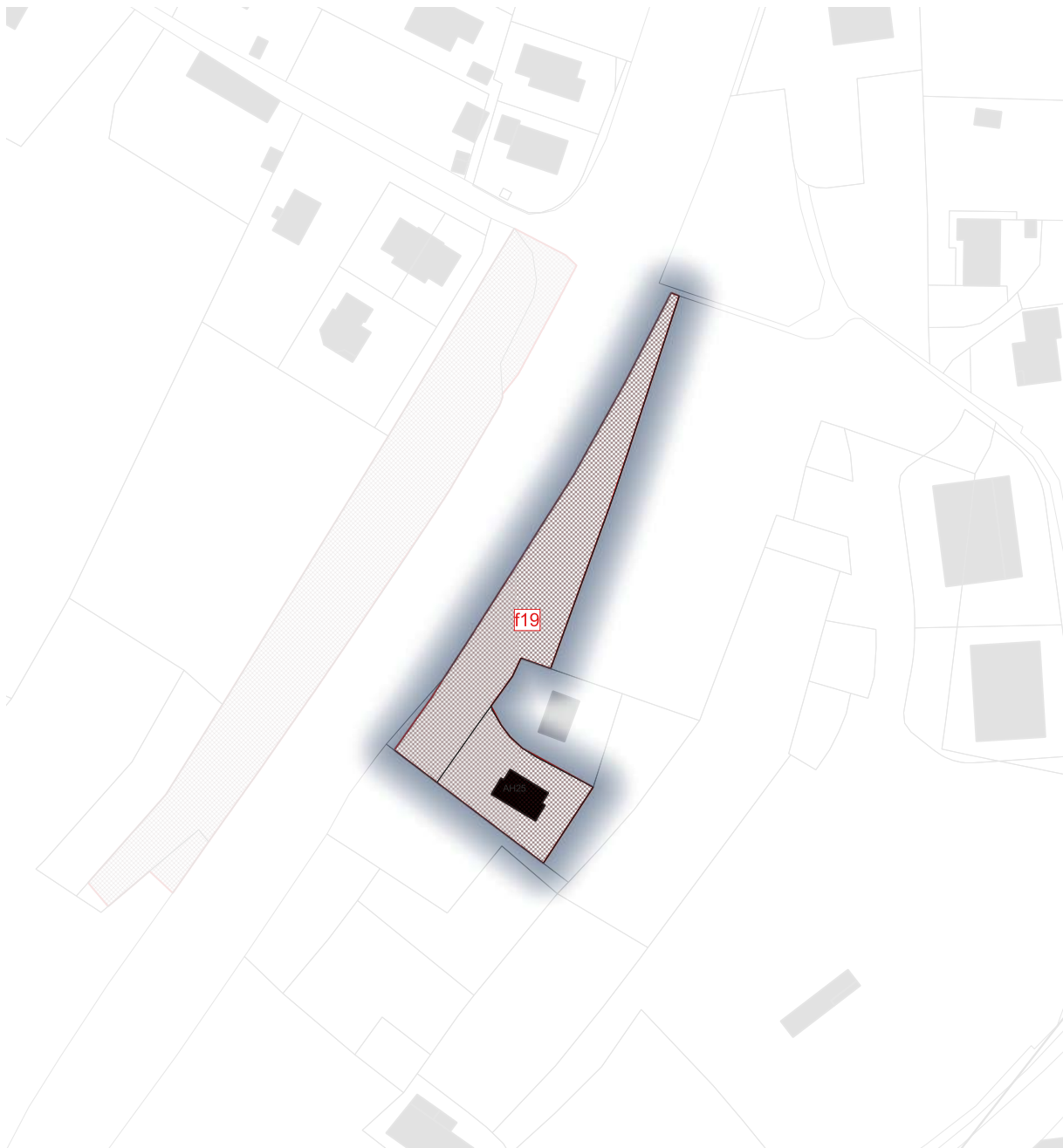


**BENEFICIAIRE** : Commune/Grand Lac

**SURFACE (m<sup>2</sup>)** : 3583

**PROJET** : Emplacement réservé N°f18 :  
Création rond-point





BENEFICIAIRE : Grand Lac

SURFACE (m<sup>2</sup>) : 2227

PROJET : Emplacement réservé N°f19 :  
Création d'une contre allée

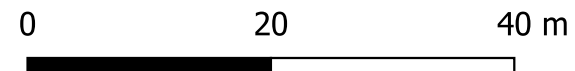


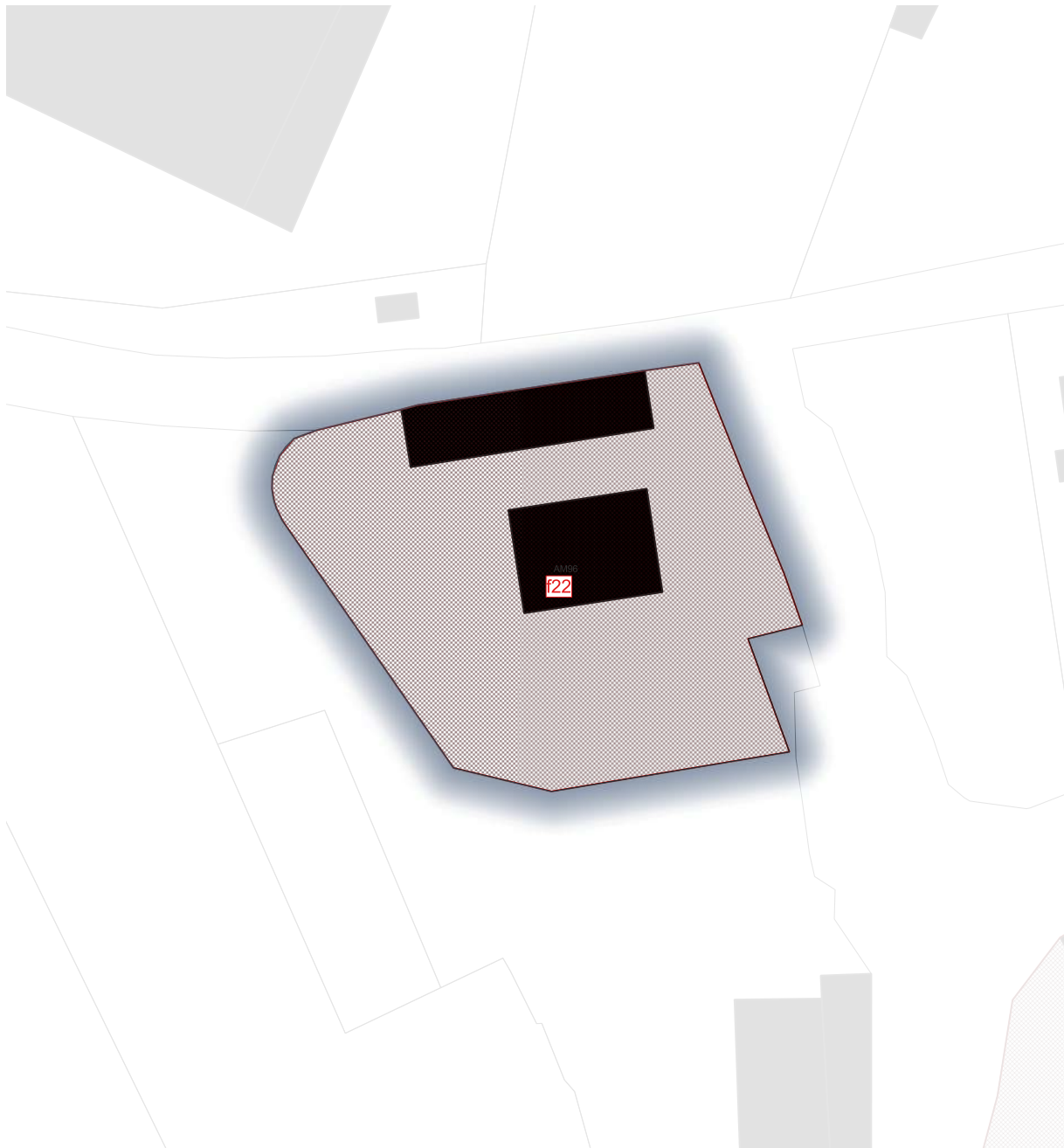


BENEFICIAIRE : Commune

SURFACE (m<sup>2</sup>) : 235

PROJET : Emplacement réservé N°f20 :  
Aménagement de liaison douce






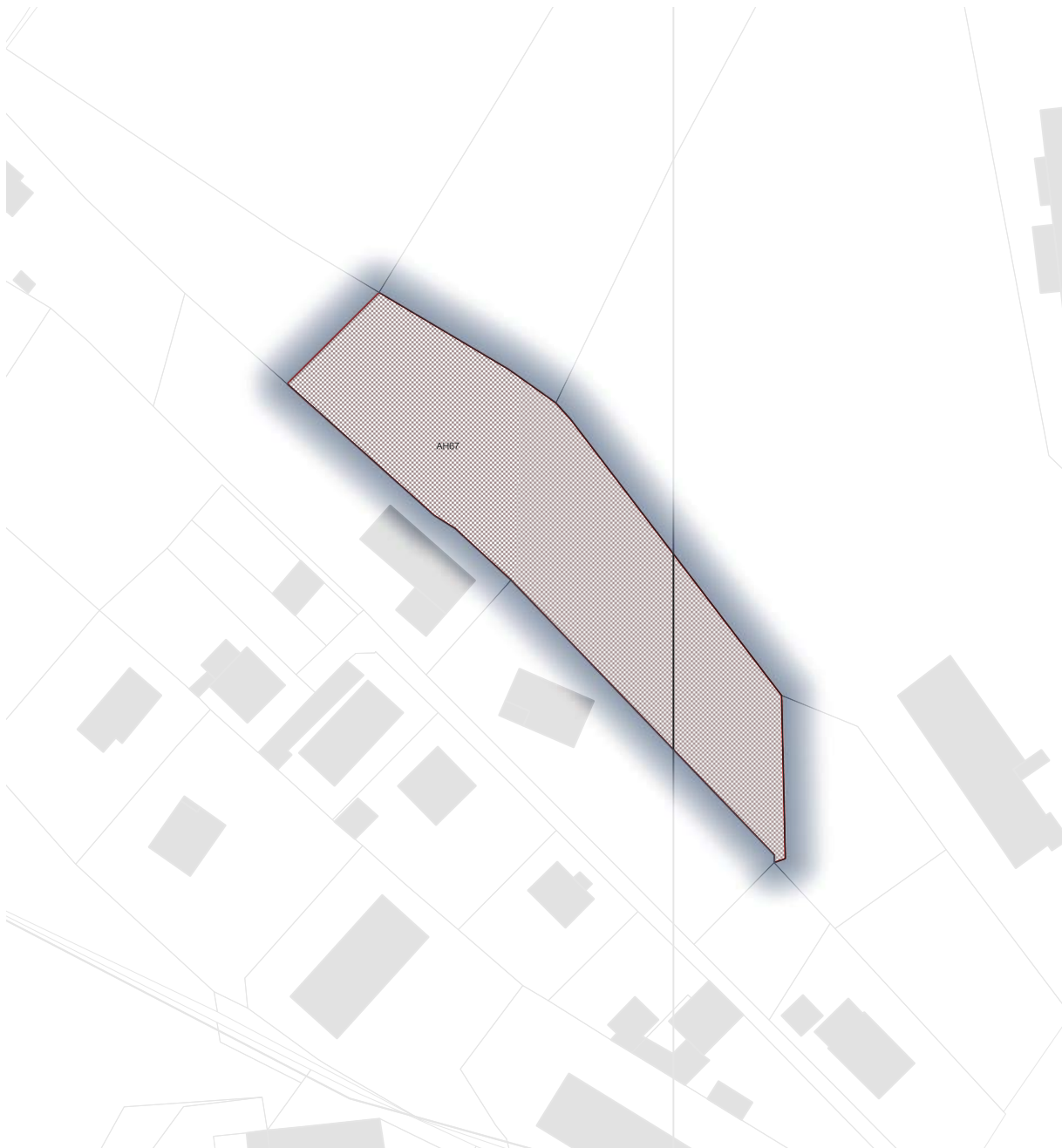
BENEFICIAIRE : Grand Lac

SURFACE (m<sup>2</sup>) : 1184

PROJET : Emplacement réservé N°f22 :  
Equipement public

0 10 20 m

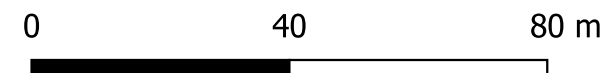




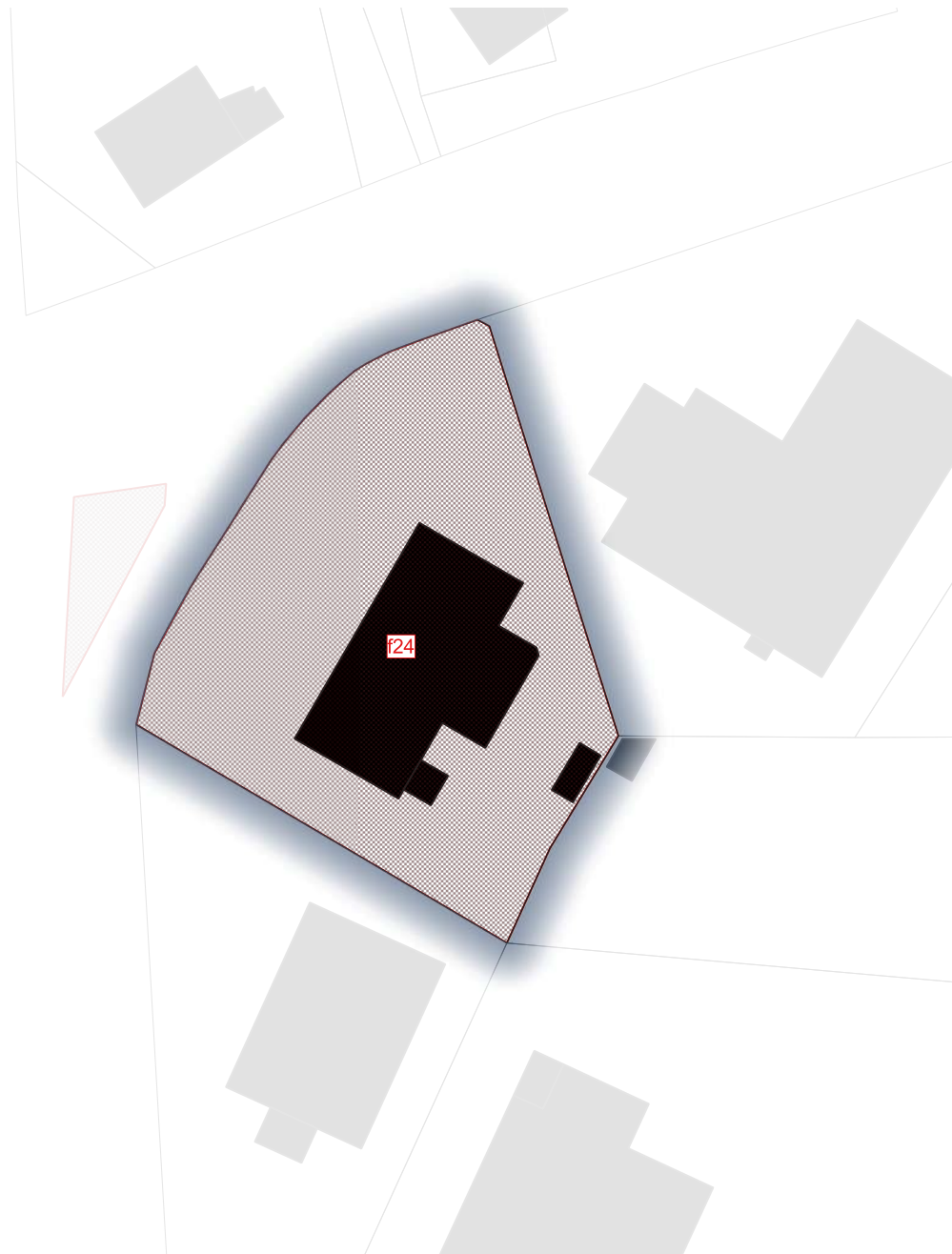
BENEFICIAIRE : CGLE

SURFACE (m<sup>2</sup>) : 2780

PROJET : Emplacement réservé N°f23 :  
Equipement public



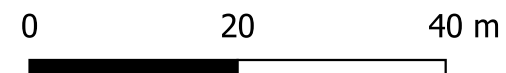




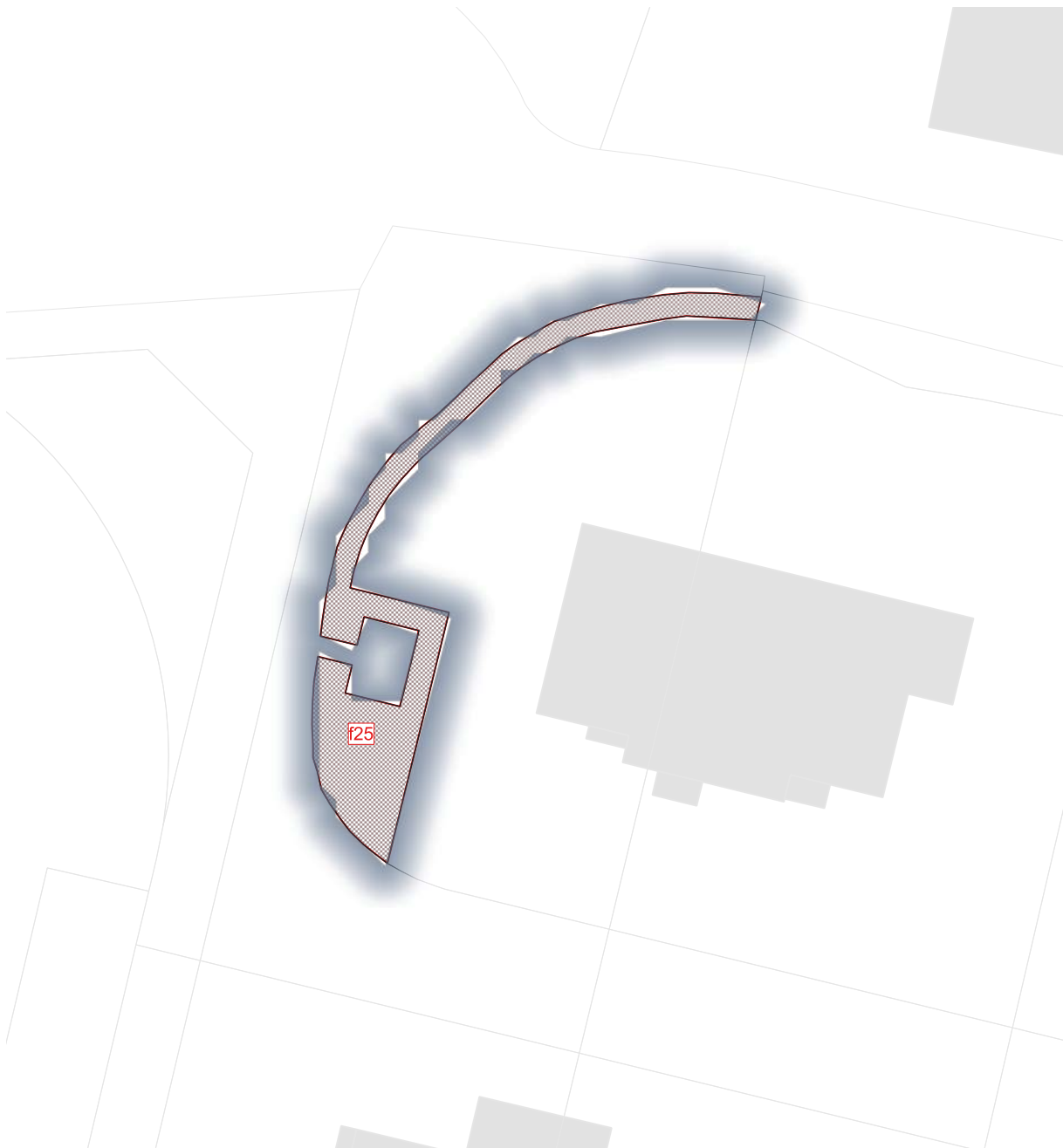
BENEFICIAIRE : Commune

SURFACE (m<sup>2</sup>) : 1792

PROJET : Emplacement réservé N°f24 :  
Logement social






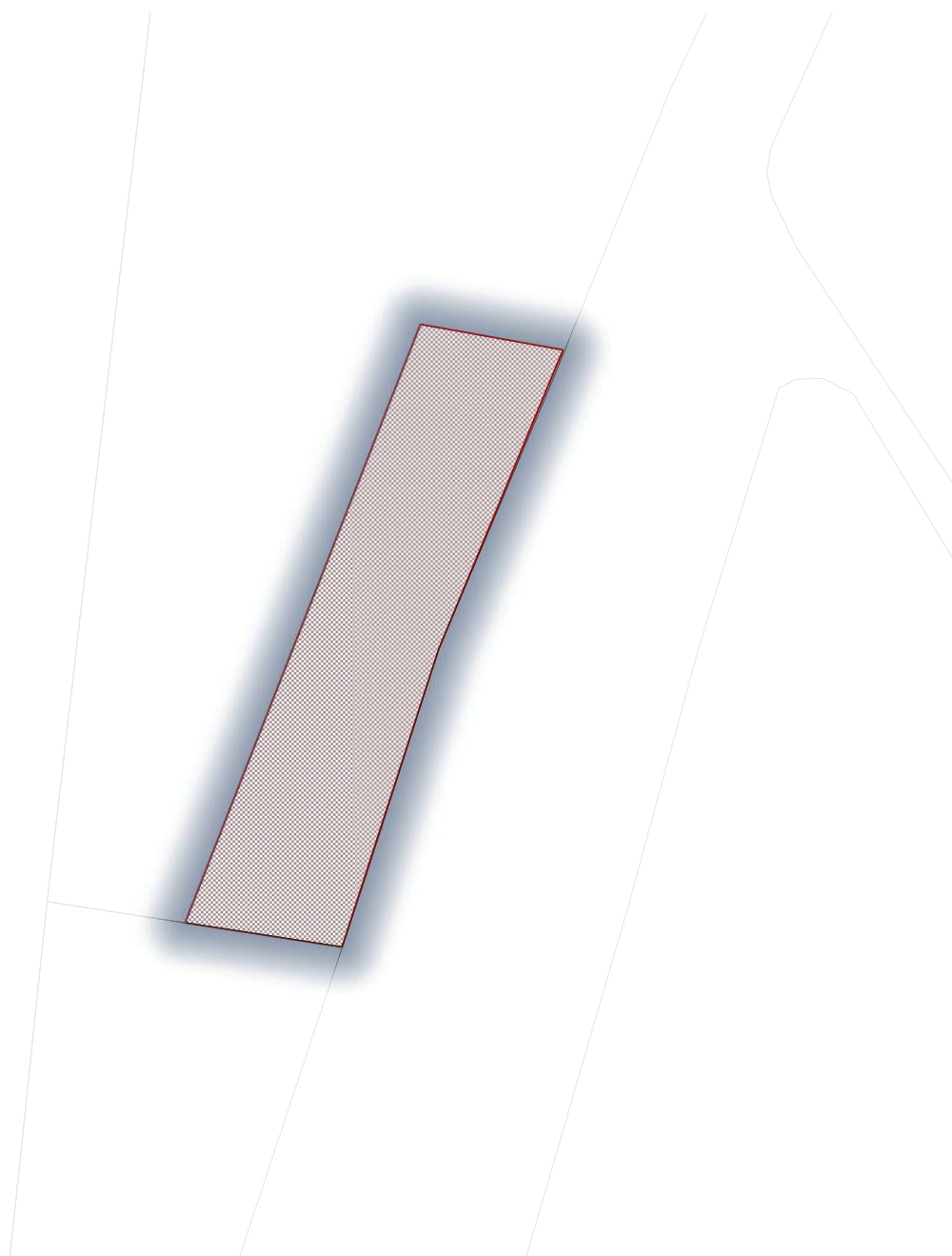


BENEFICIAIRE : Grand Lac

SURFACE (m<sup>2</sup>) : 119

PROJET : Emplacement réservé N°f25 :  
Aménagement d'espace public avec espace  
"ordures ménagères"

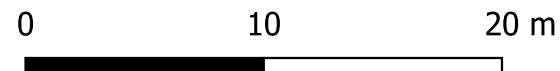


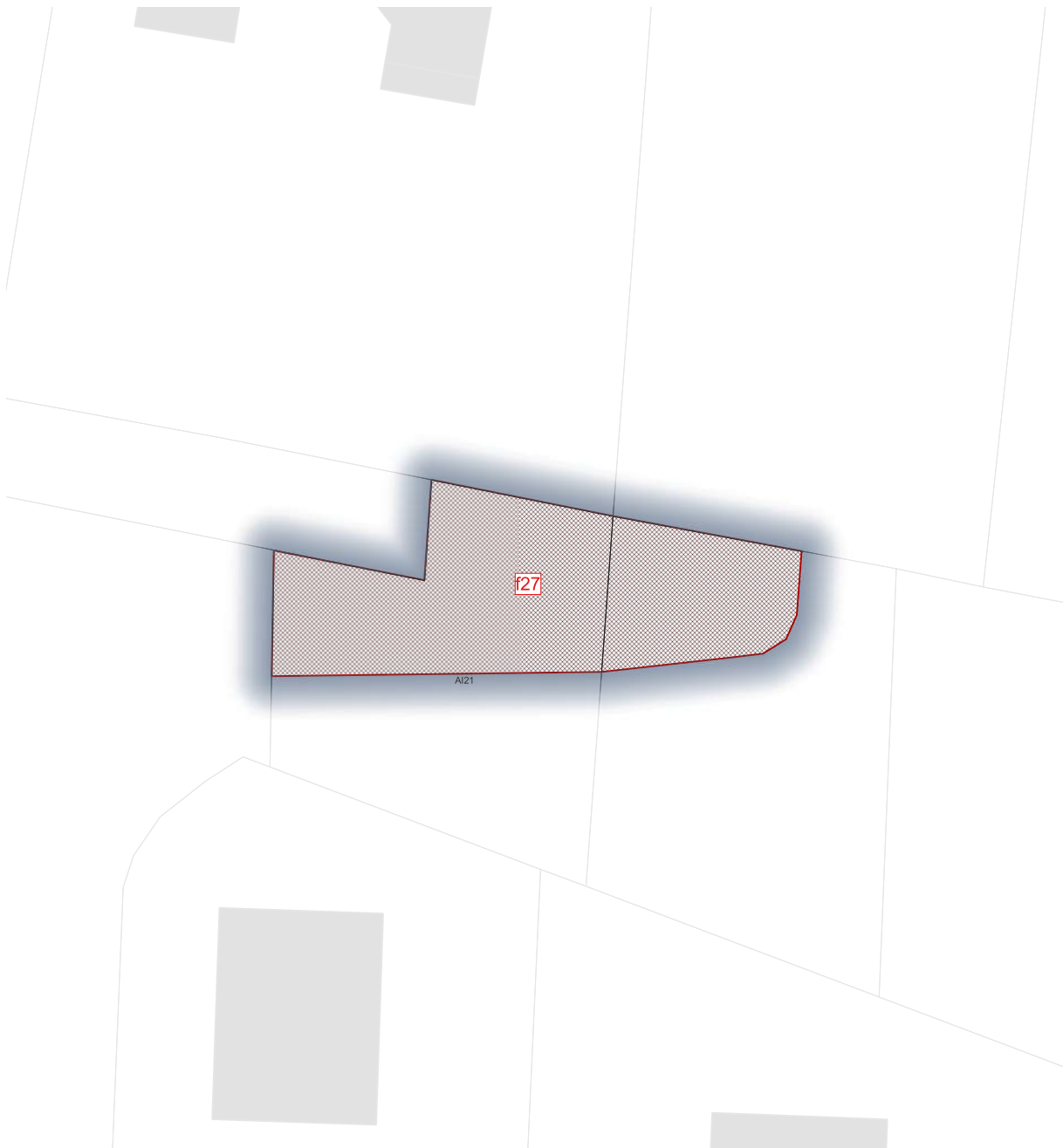


BENEFICIAIRE : Grand Lac

SURFACE (m<sup>2</sup>) : 178

PROJET : Emplacement réservé N°f26 :  
Aménagement de carrefour

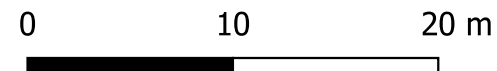


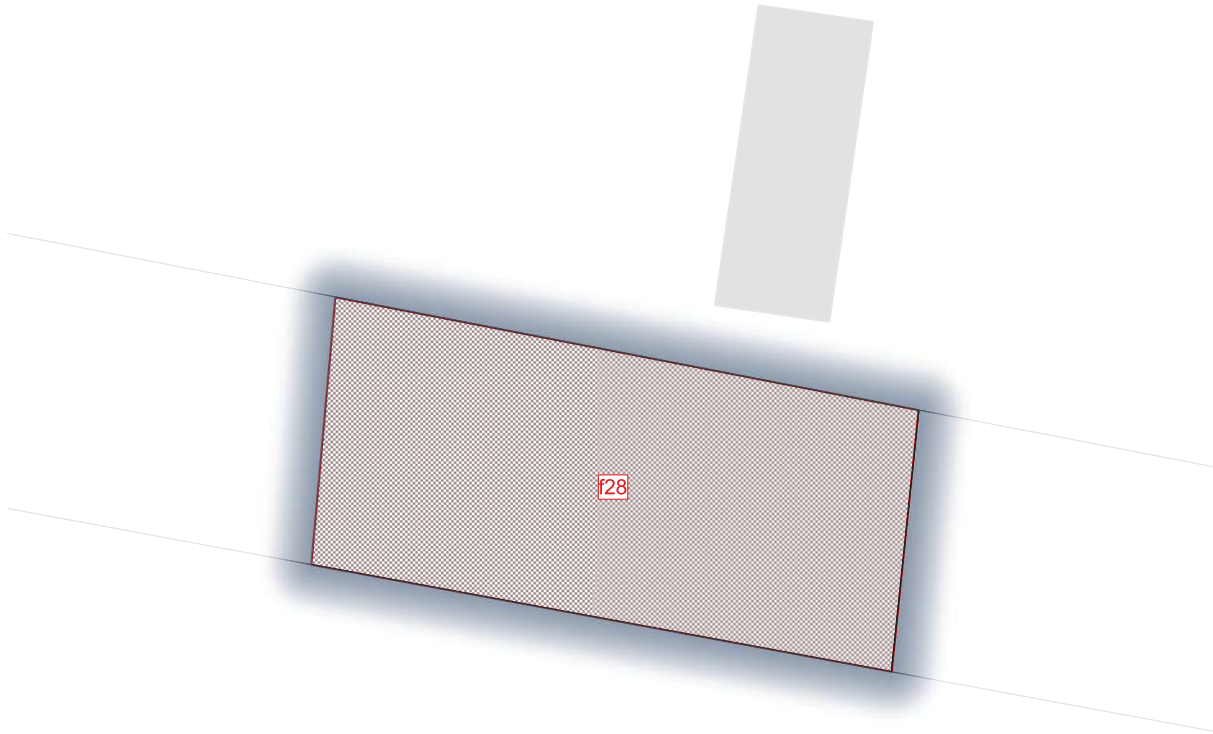


BENEFICIAIRE : Commune

SURFACE (m<sup>2</sup>) : 227

PROJET : Emplacement réservé N°f27 :  
Aménagement d'accès

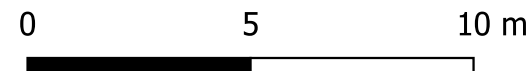


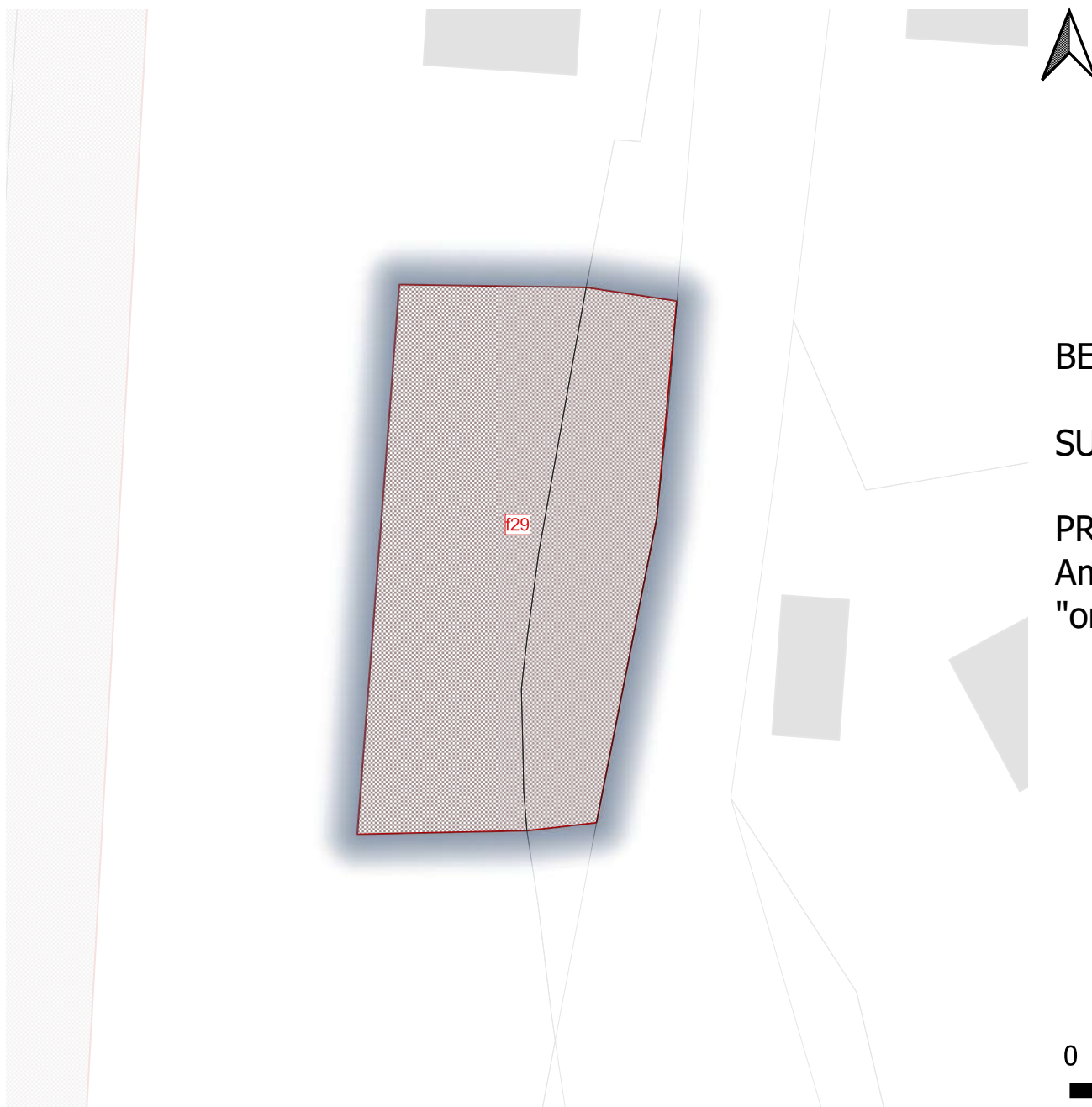


BENEFICIAIRE : Grand Lac

SURFACE (m<sup>2</sup>) : 79

PROJET : Emplacement réservé N°f28 :  
Aménagement d'espace public avec espace  
"ordures ménagères"






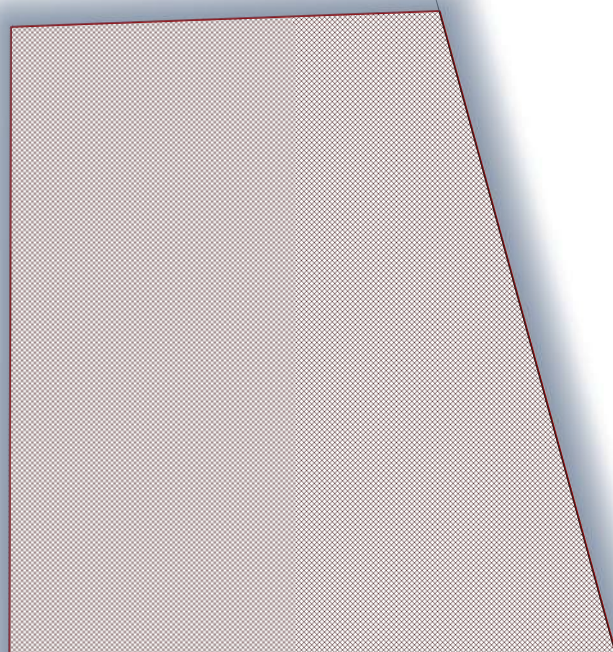
BENEFICIAIRE : Grand Lac

SURFACE (m<sup>2</sup>) : 401

PROJET : Emplacement réservé N°f29 :  
Aménagement d'espace public avec espace  
"ordures ménagères"

0 10 20 m






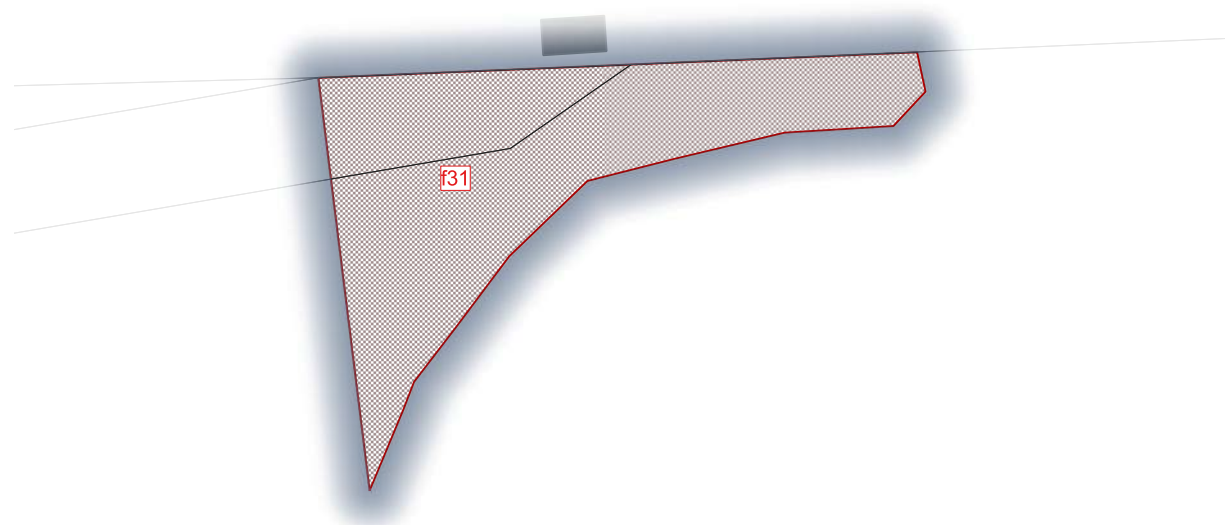
BENEFICIAIRE : Grand Lac

SURFACE (m<sup>2</sup>) : 103

PROJET : Emplacement réservé N°f30 :  
Aménagement d'espace public avec espace  
"ordures ménagères"



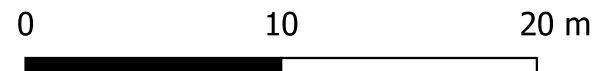




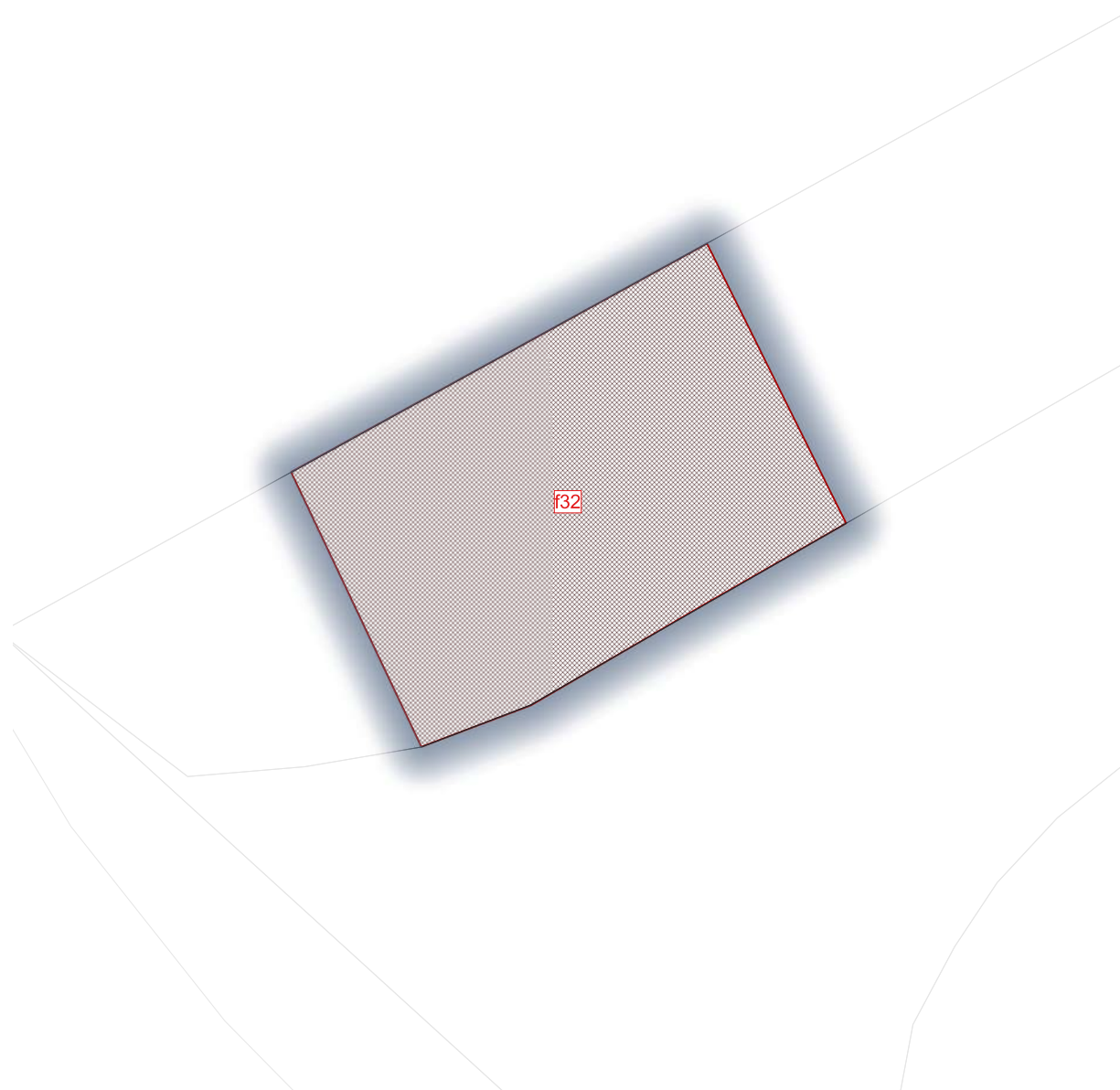
BENEFICIAIRE : Grand Lac

SURFACE (m<sup>2</sup>) : 138

PROJET : Emplacement réservé N°f31 :  
Aménagement d'espace public avec espace  
"ordures ménagères"






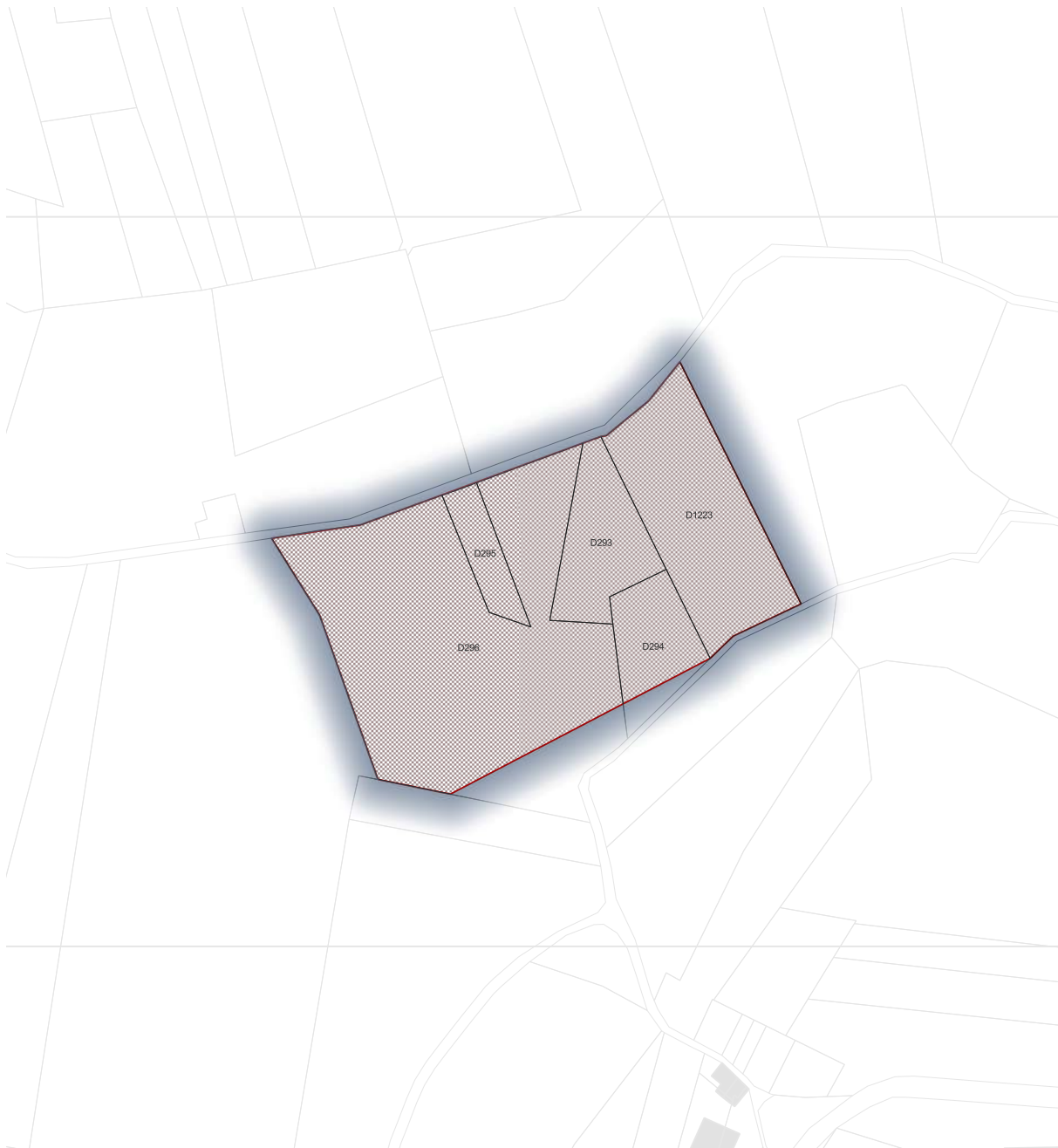


BENEFICIAIRE : Grand Lac

SURFACE (m<sup>2</sup>) : 62

PROJET : Emplacement réservé N°f32 :  
Aménagement d'espace public avec espace  
"ordures ménagères"

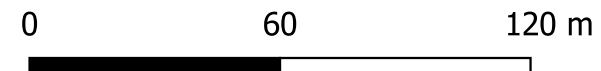


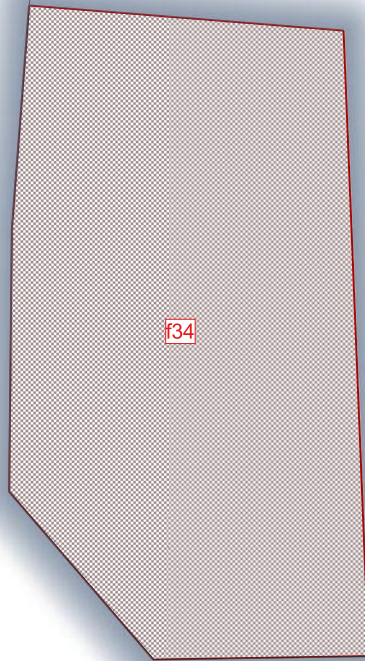


**BENEFICIAIRE :** Grand Lac

**SURFACE (m<sup>2</sup>) :** 8886

**PROJET :** Emplacement réservé N°f33 :  
Entreposage déchets verts

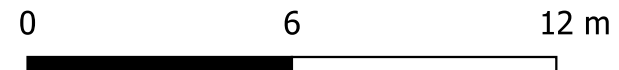




BENEFICIAIRE : Grand Lac

SURFACE (m<sup>2</sup>) : 107

PROJET : Emplacement réservé N°f34 :  
Aménagement de voirie





BENEFICIAIRE : Grand Lac


SURFACE (m<sup>2</sup>) : 62

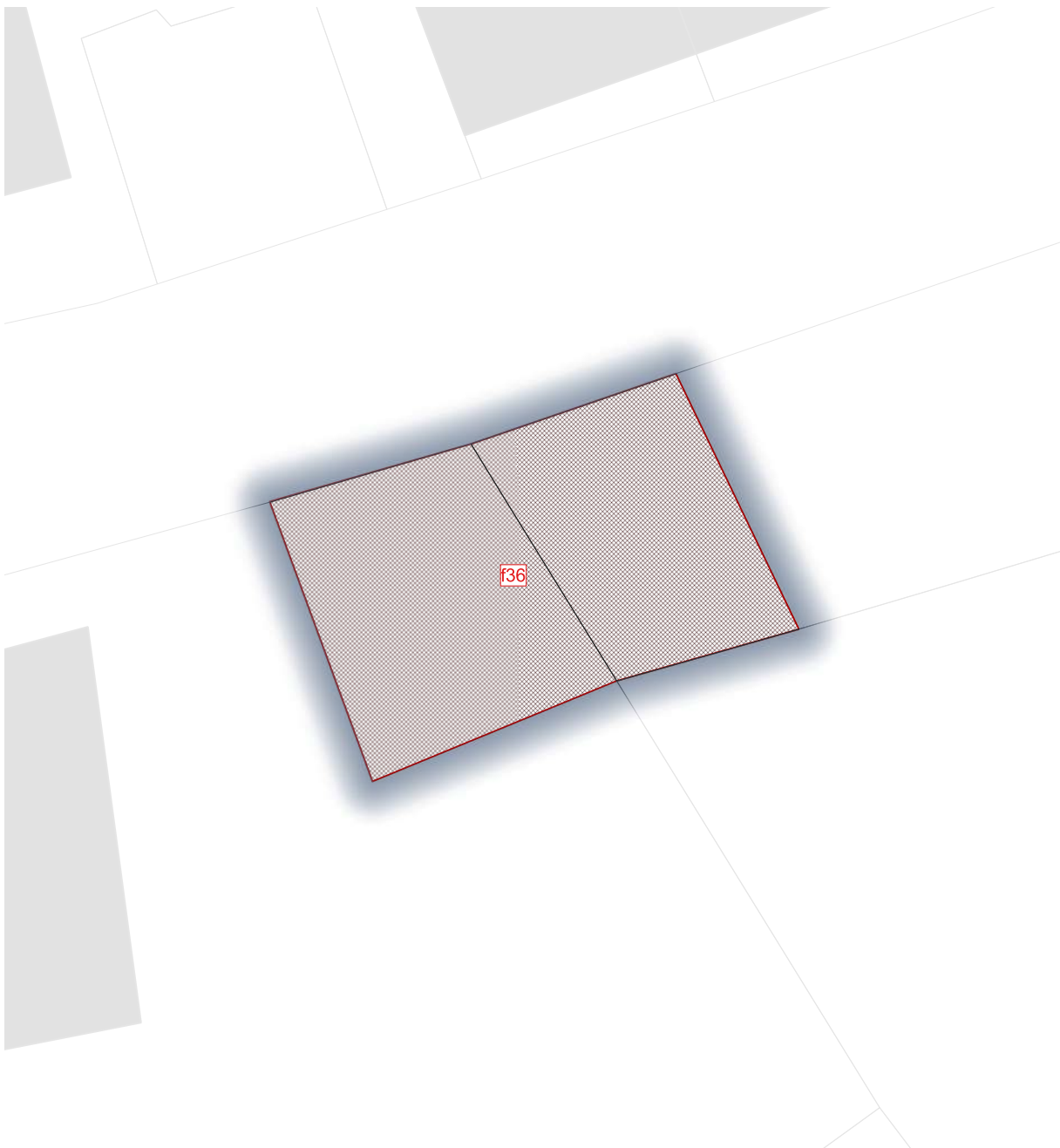
PROJET : Emplacement réservé N°f35 :  
Aménagement d'espace public avec espace  
"ordures ménagères"



f35

0 5 10 m

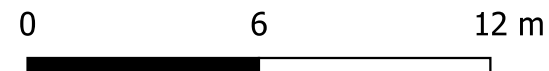


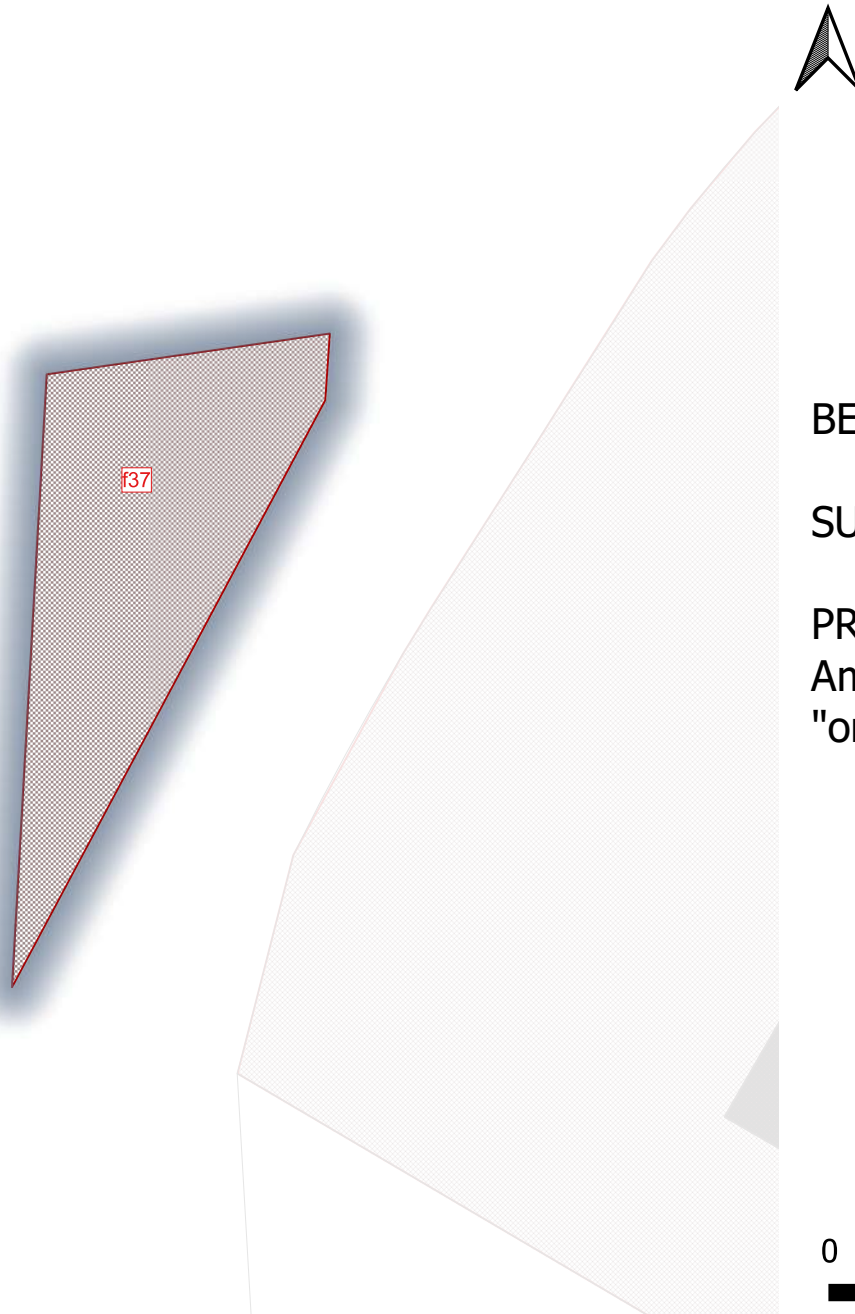


BENEFICIAIRE : Grand Lac

SURFACE (m<sup>2</sup>) : 109

PROJET : Emplacement réservé N°f36 :  
Aménagement d'espace public avec espace  
"ordures ménagères"






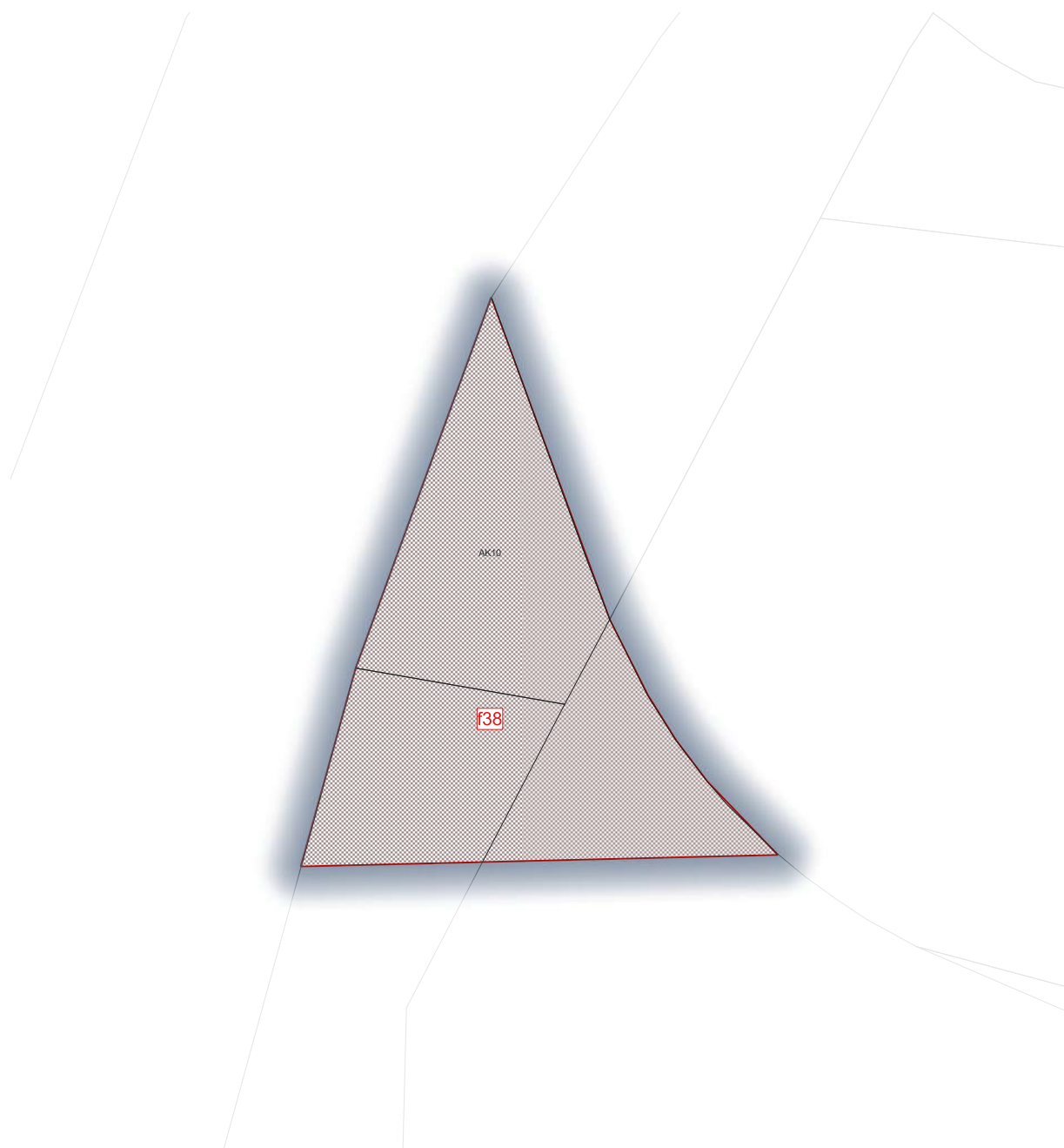
BENEFICIAIRE : Grand Lac

SURFACE (m<sup>2</sup>) : 103

PROJET : Emplacement réservé N°f37 :  
Aménagement d'espace public avec espace  
"ordures ménagères"








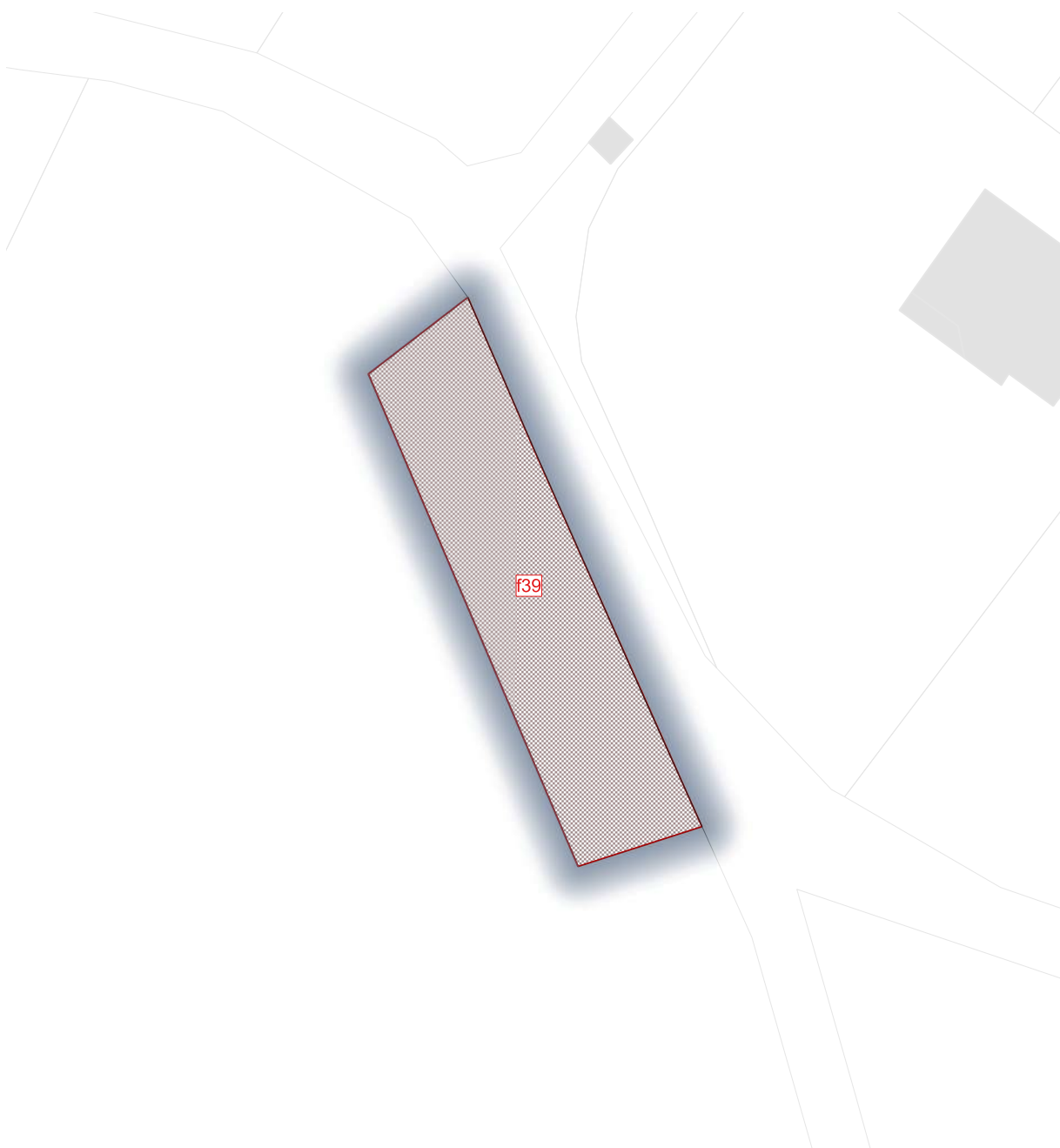
BENEFICIAIRE : Grand Lac

SURFACE (m<sup>2</sup>) : 87

PROJET : Emplacement réservé N°f38 :  
Aménagement d'espace public avec espace  
"ordures ménagères"






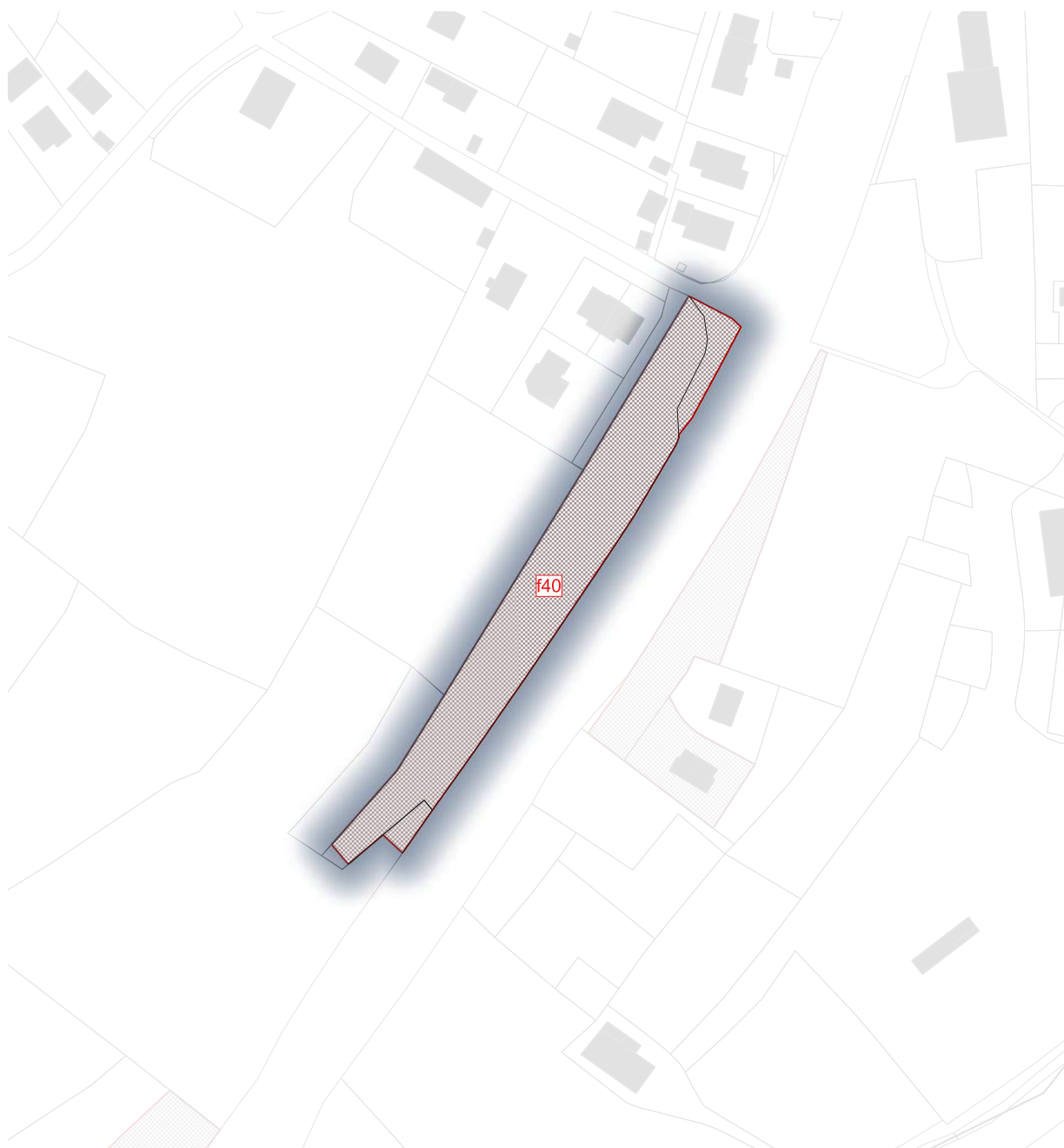


BENEFICIAIRE : Grand Lac

SURFACE (m<sup>2</sup>) : 253

PROJET : Emplacement réservé N°f39 :  
Aménagement d'espace public avec espace  
"ordures ménagères"

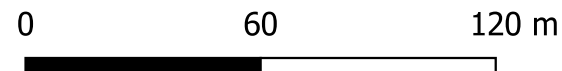


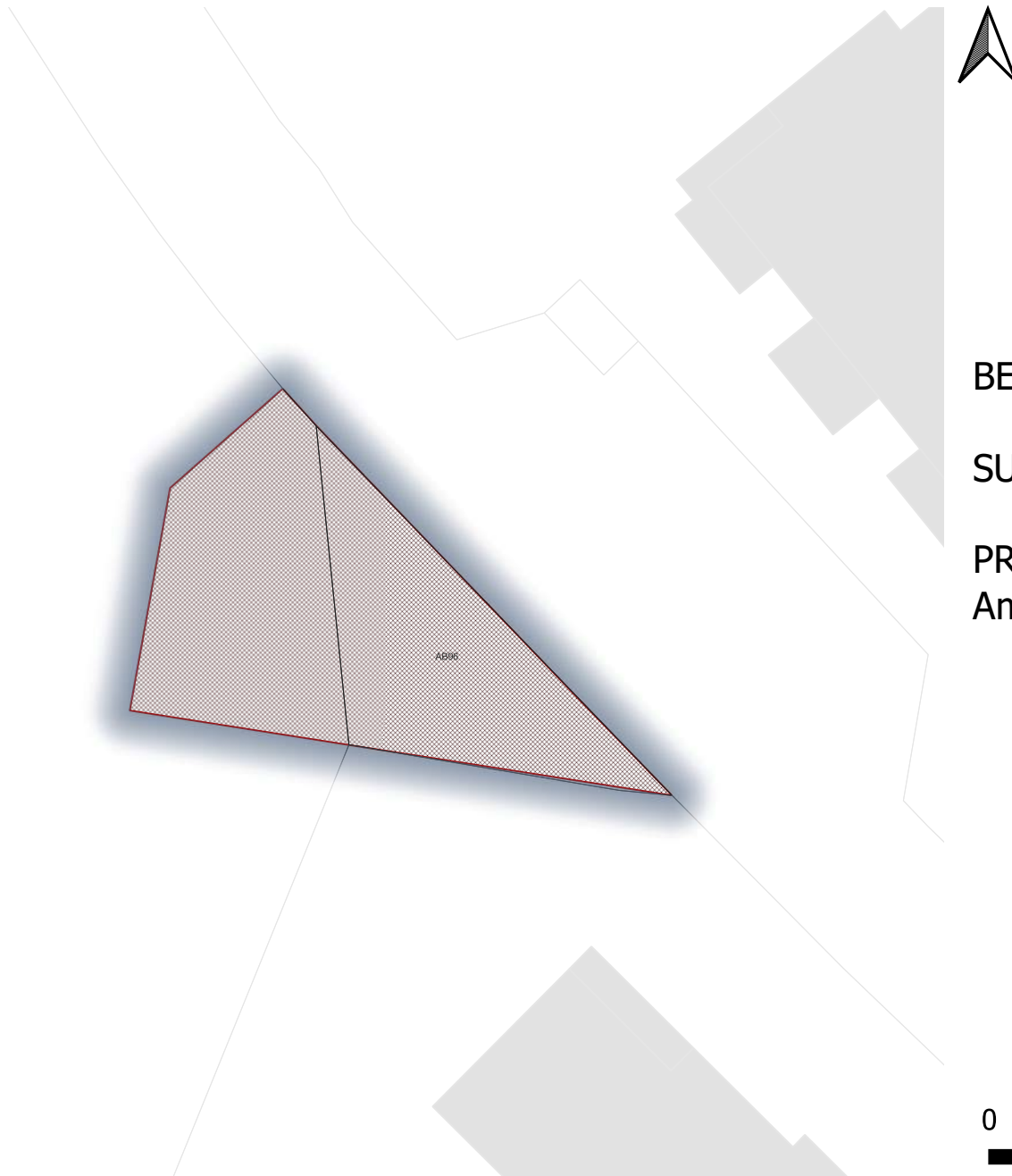


**BENEFICIAIRE :** Commune

**SURFACE (m<sup>2</sup>) :** 3414

**PROJET :** Emplacement réservé N°f40 :  
Aménagement de voirie

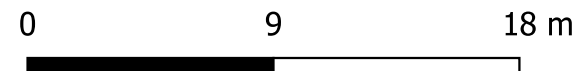


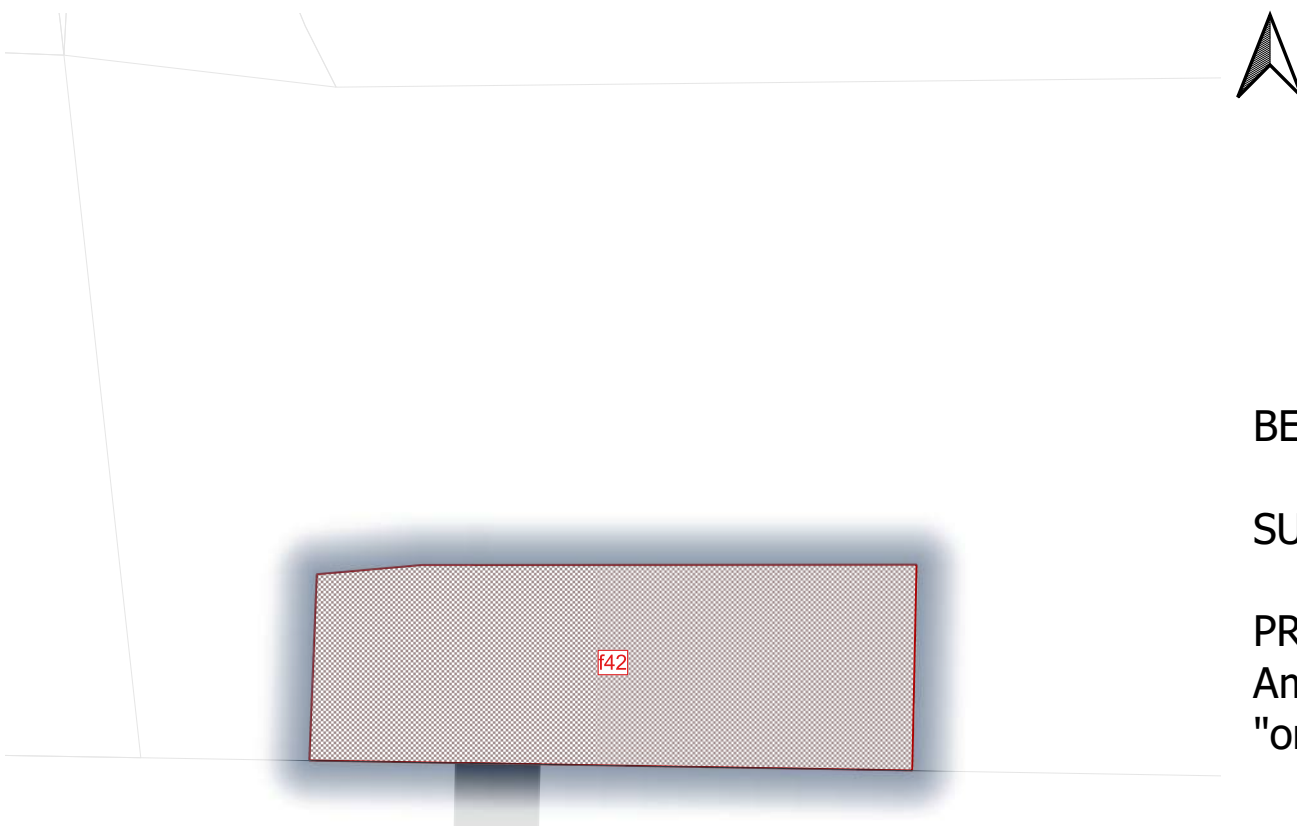


BENEFICIAIRE : Commune

SURFACE (m<sup>2</sup>) : 175

PROJET : Emplacement réservé N°f41 :  
Aménagement de voirie et stationnement




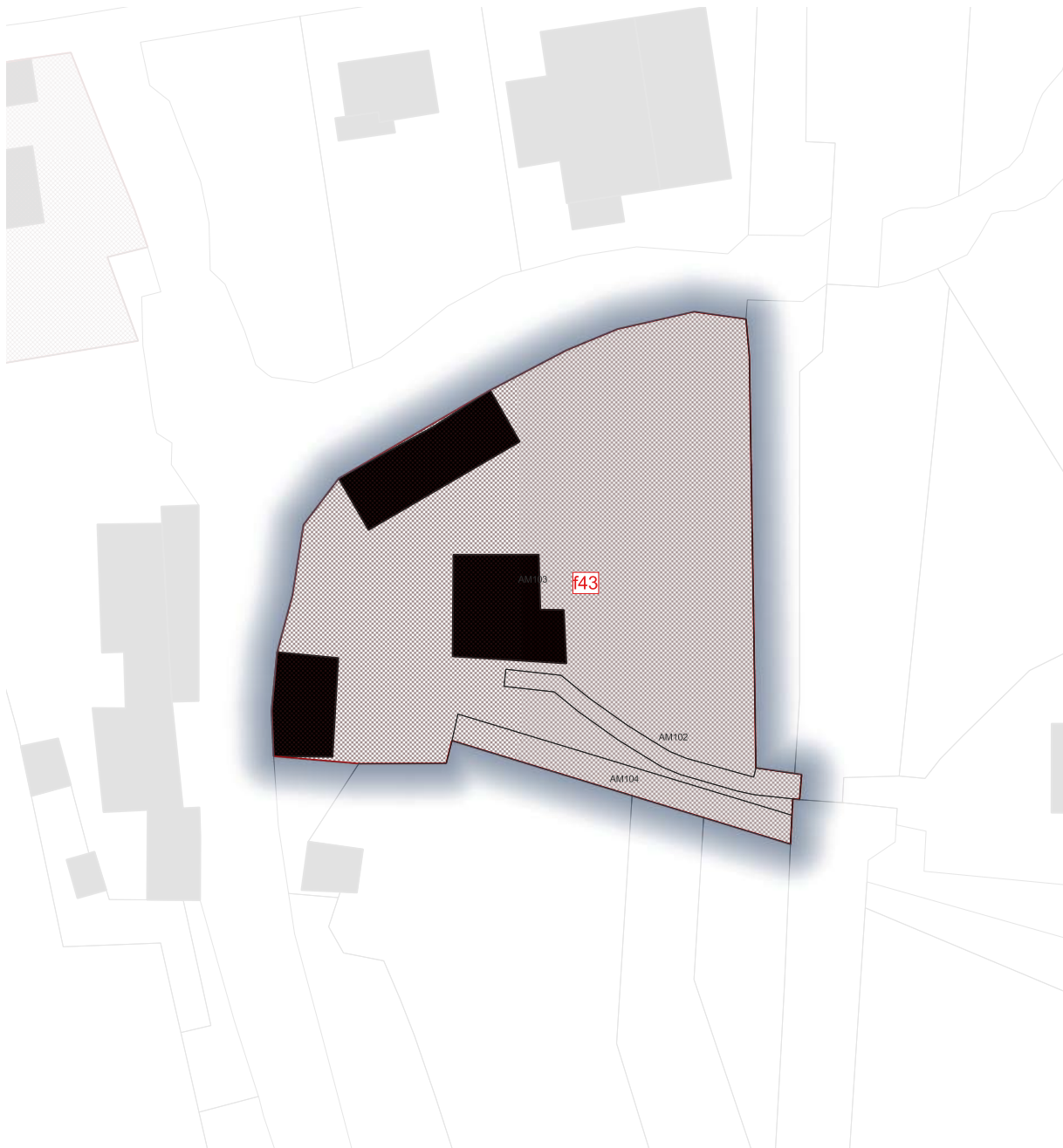


BENEFICIAIRE : Grand Lac

SURFACE (m<sup>2</sup>) : 94

PROJET : Emplacement réservé N°f42 :  
Aménagement d'espace public avec espace  
"ordures ménagères"

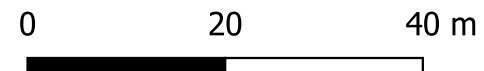


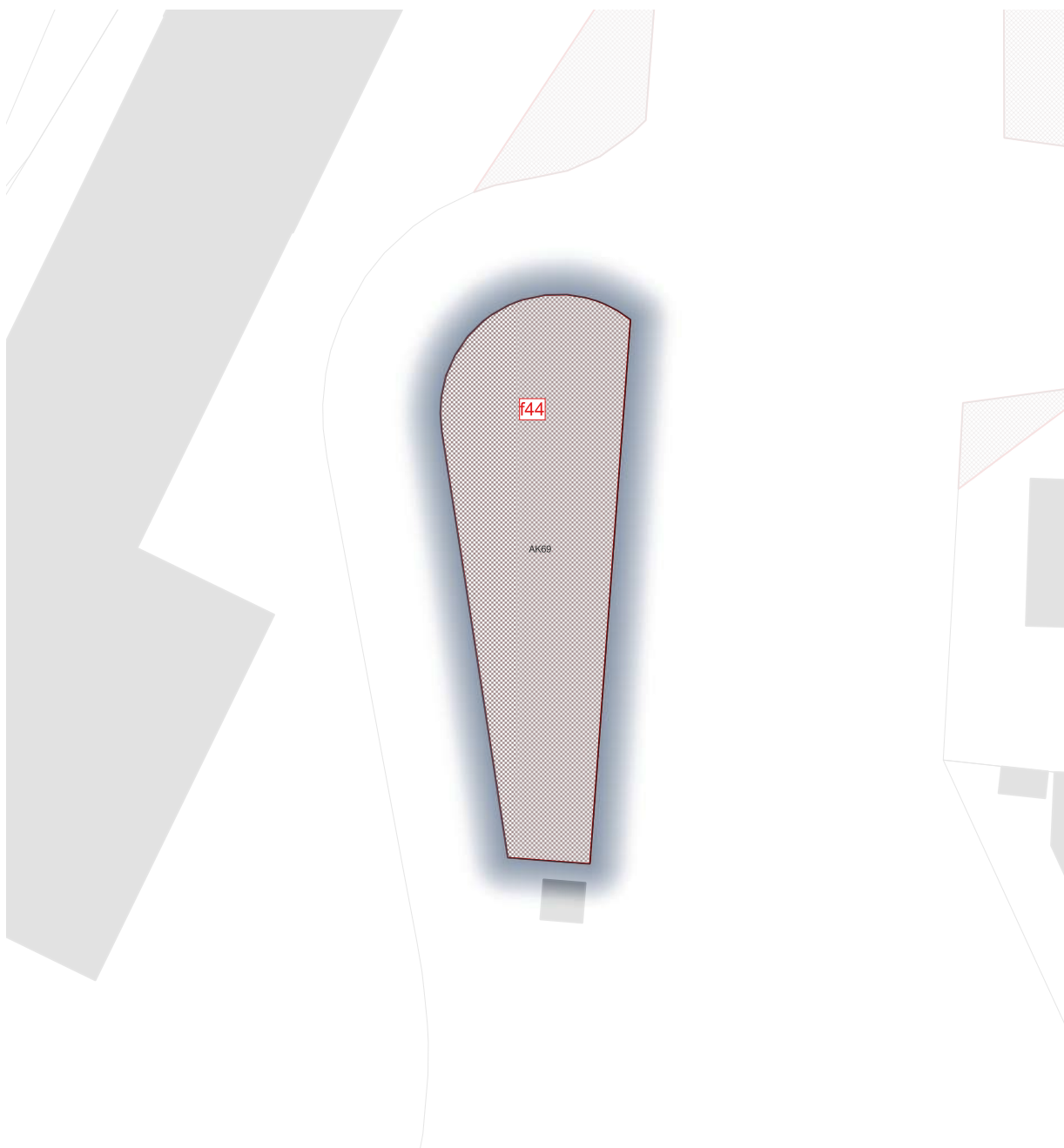


BENEFICIAIRE : Grand Lac

SURFACE (m<sup>2</sup>) : 2490

PROJET : Emplacement réservé N°f43 :  
Equipement Public




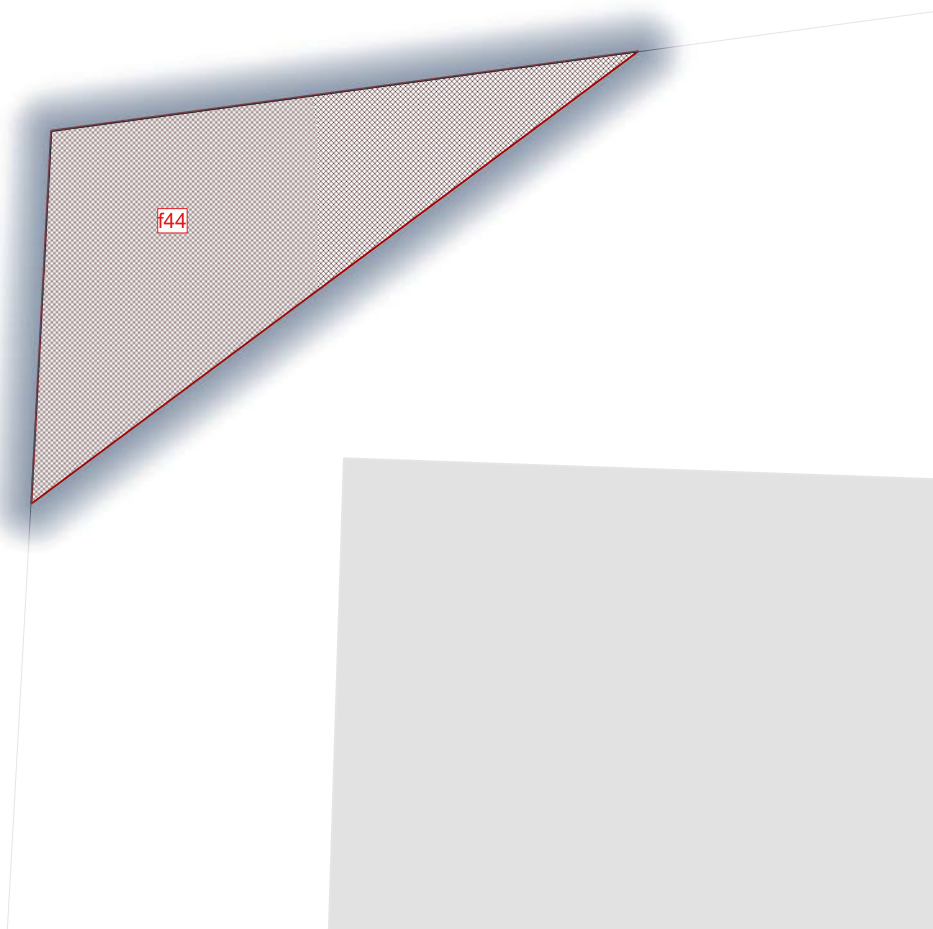


BENEFICIAIRE : Département

SURFACE (m<sup>2</sup>) : 566

PROJET : Emplacement réservé N°f44 :  
Aménagement de voirie

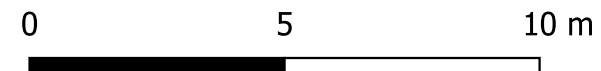




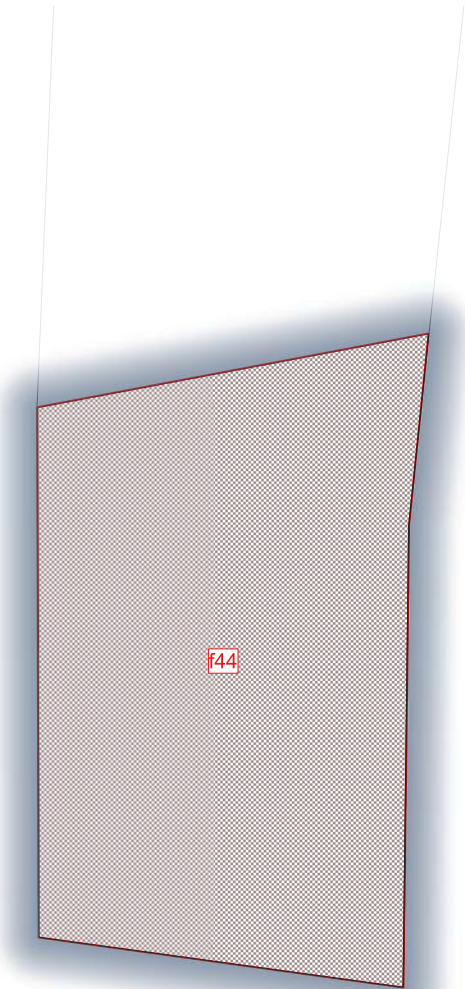
BENEFICIAIRE : Département

SURFACE (m<sup>2</sup>) : 42

PROJET : Emplacement réservé N°f44 :  
Aménagement de voirie



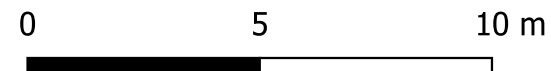


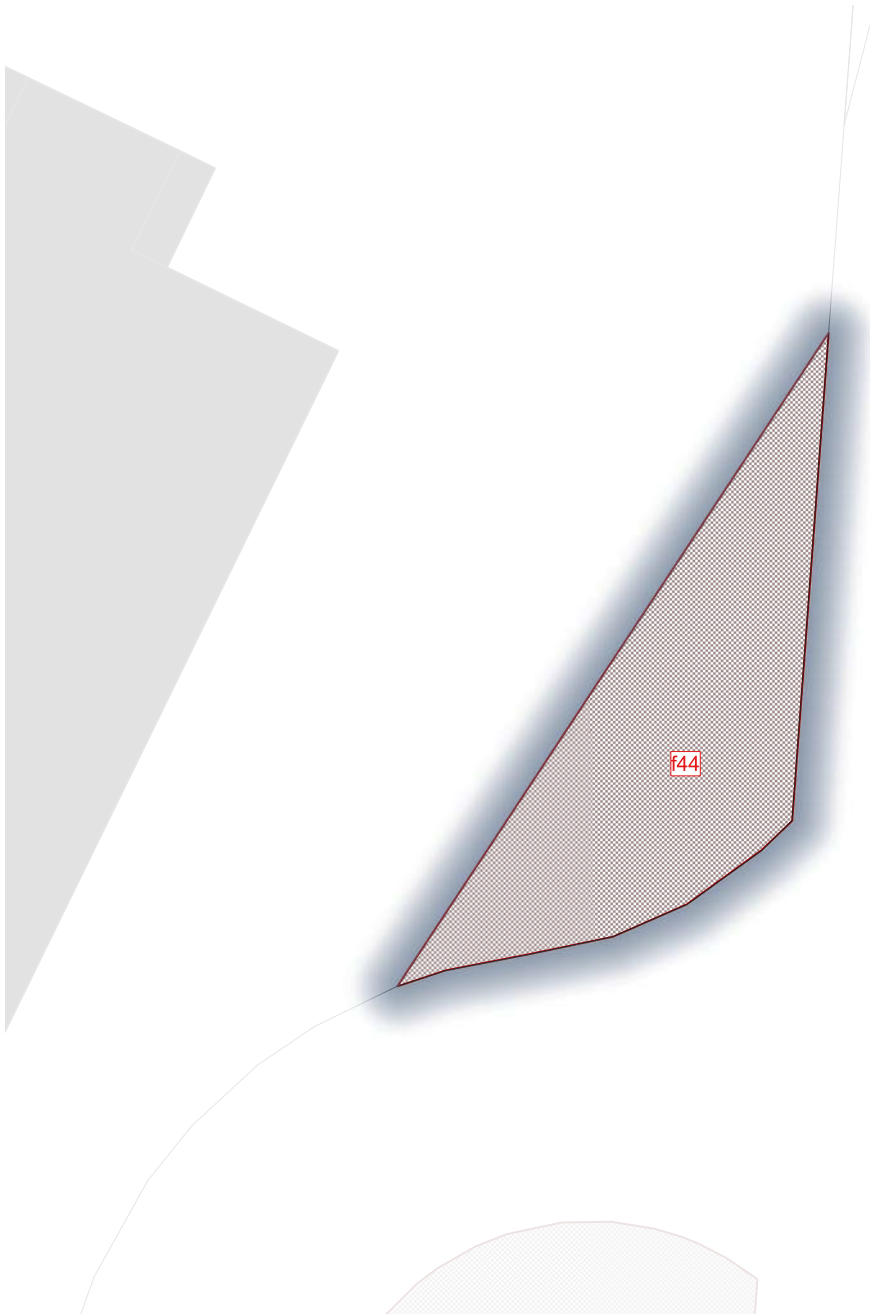


BENEFICIAIRE : Département

SURFACE (m<sup>2</sup>) : 102

PROJET : Emplacement réservé N°f44 :  
Aménagement de voirie

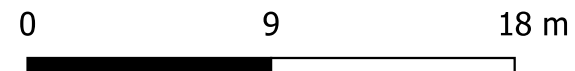


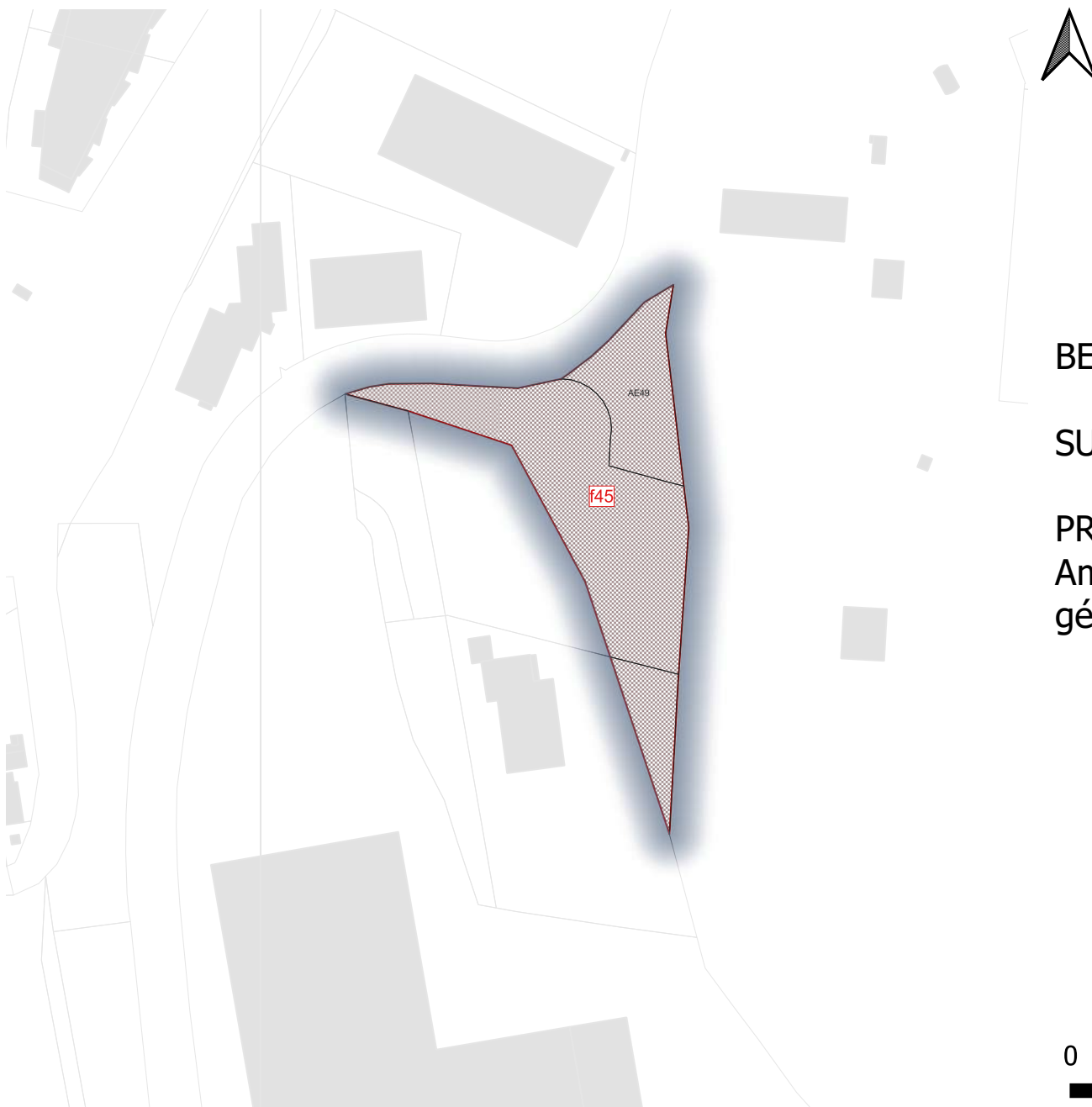


BENEFICIAIRE : Département

SURFACE (m<sup>2</sup>) : 140

PROJET : Emplacement réservé N°f44 :  
Aménagement de voirie






BENEFICIAIRE : Etat

SURFACE (m<sup>2</sup>) : 2744

PROJET : Emplacement réservé N°f45 :  
Aménagement d'équipement public d'intérêt  
général

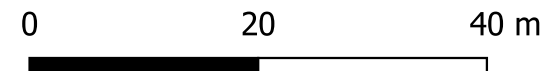




**BENEFICIAIRE :** Commune

**SURFACE (m<sup>2</sup>) :** 147

**PROJET :** Emplacement réservé N°f46 :  
Aménagement de voirie

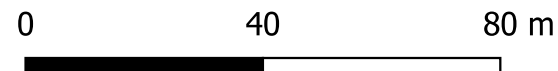


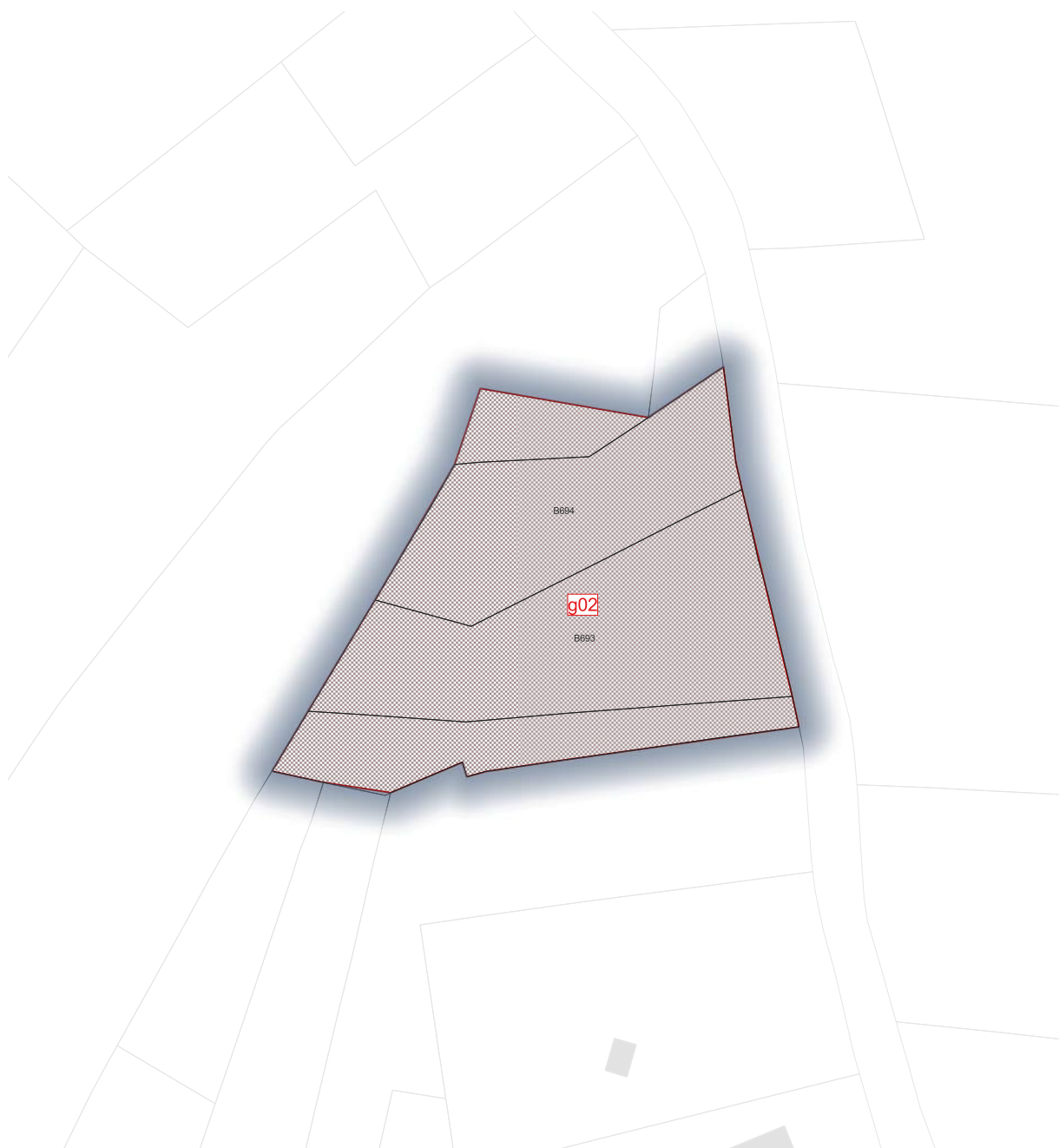


BENEFICIAIRE : Commune

SURFACE (m<sup>2</sup>) : 2925

PROJET : Emplacement réservé N°g01 :  
Aménagement d'espace public avec espace  
"ordures ménagères"




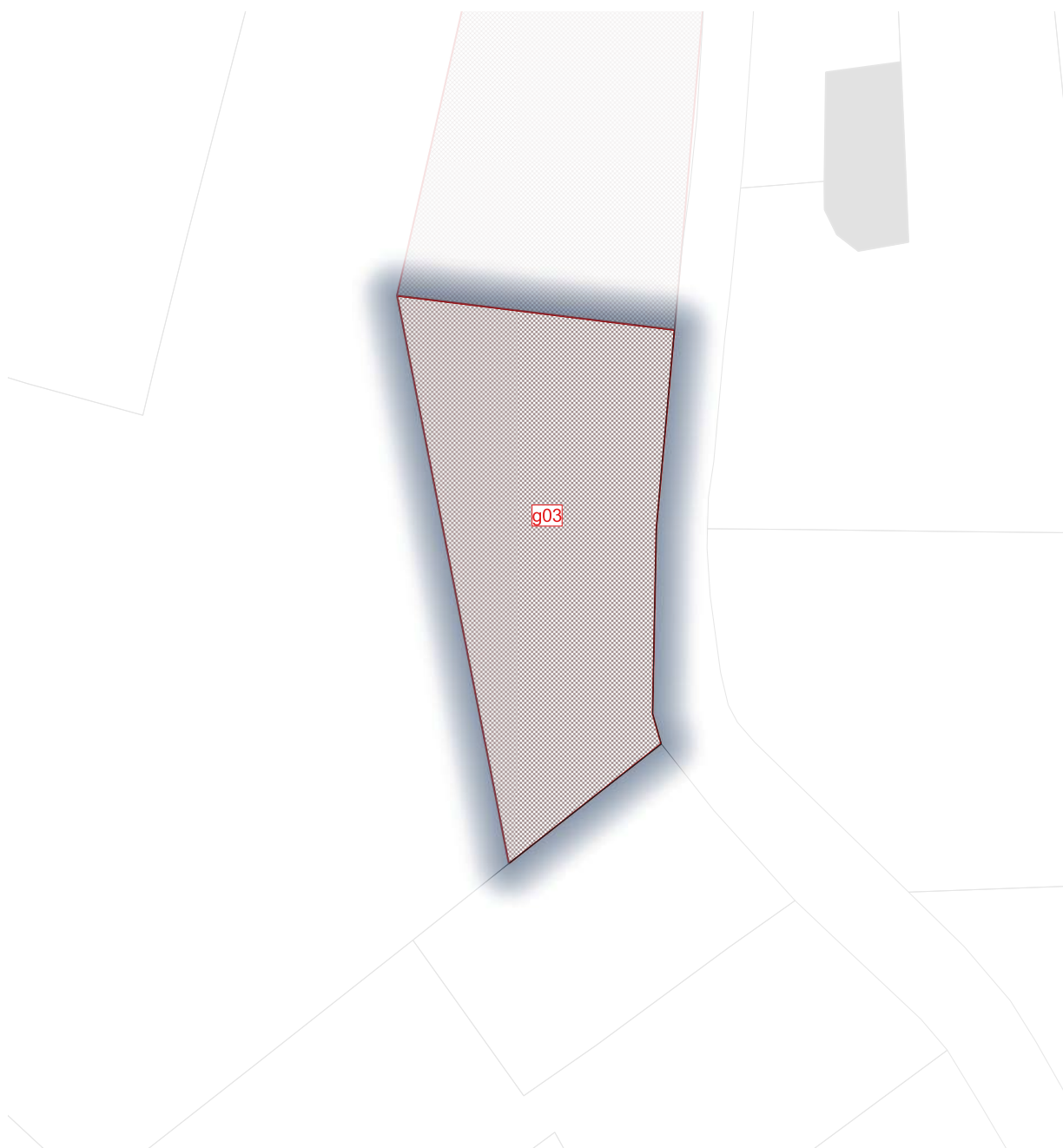


BENEFICIAIRE : Commune

SURFACE (m<sup>2</sup>) : 974

PROJET : Emplacement réservé N°g02 :  
Aménagement espace public






BENEFICIAIRE : Commune

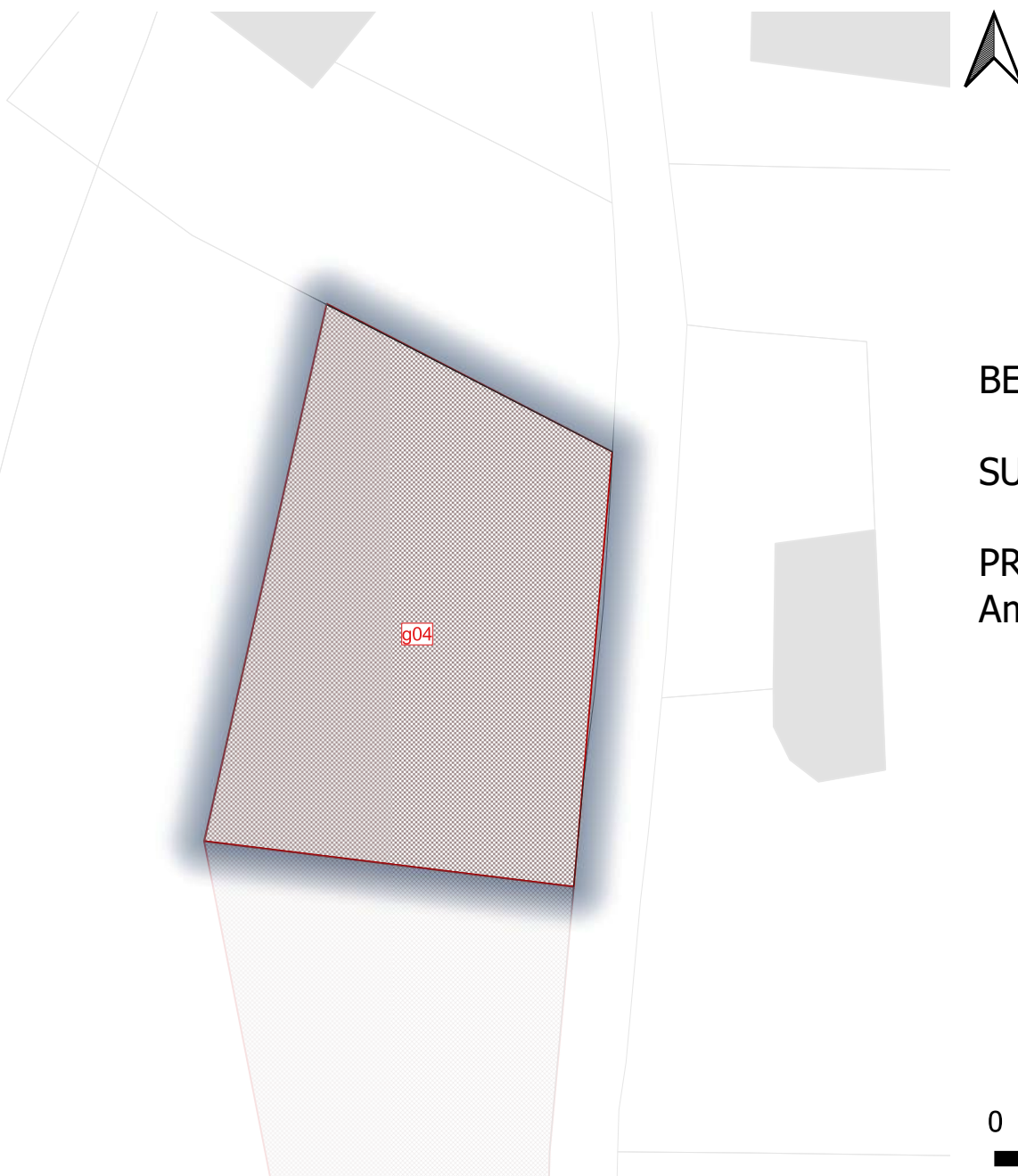
SURFACE (m<sup>2</sup>) : 329

PROJET : Emplacement réservé N°g03 :  
Aménagement réserve défense incendie

0 10 20 m





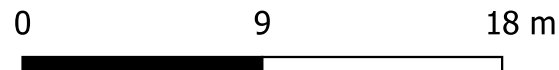


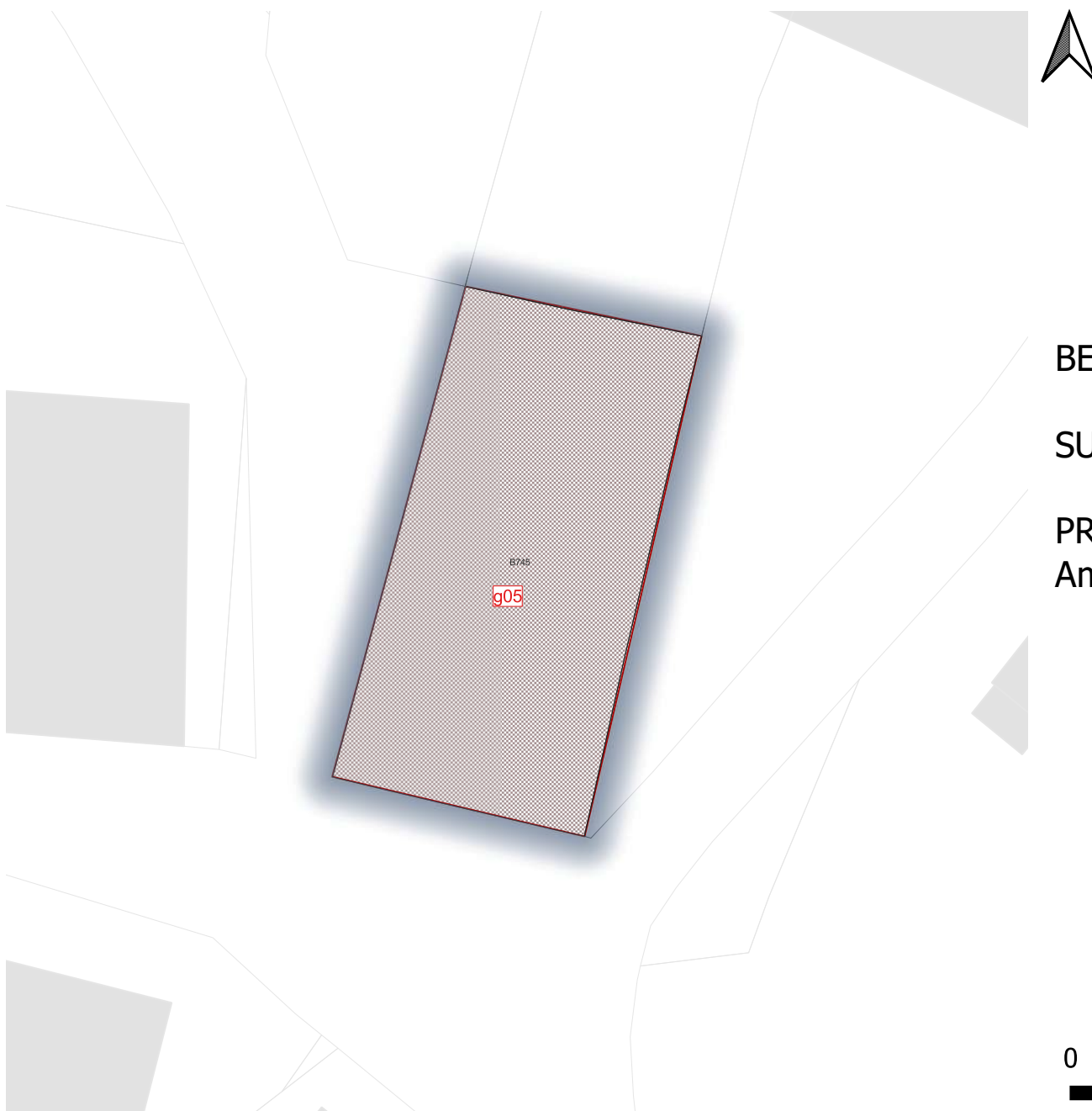
BENEFICIAIRE : Commune

SURFACE (m<sup>2</sup>) : 296

PROJET : Emplacement réservé N°g04 :  
Aménagement stationnement

0 9 18 m




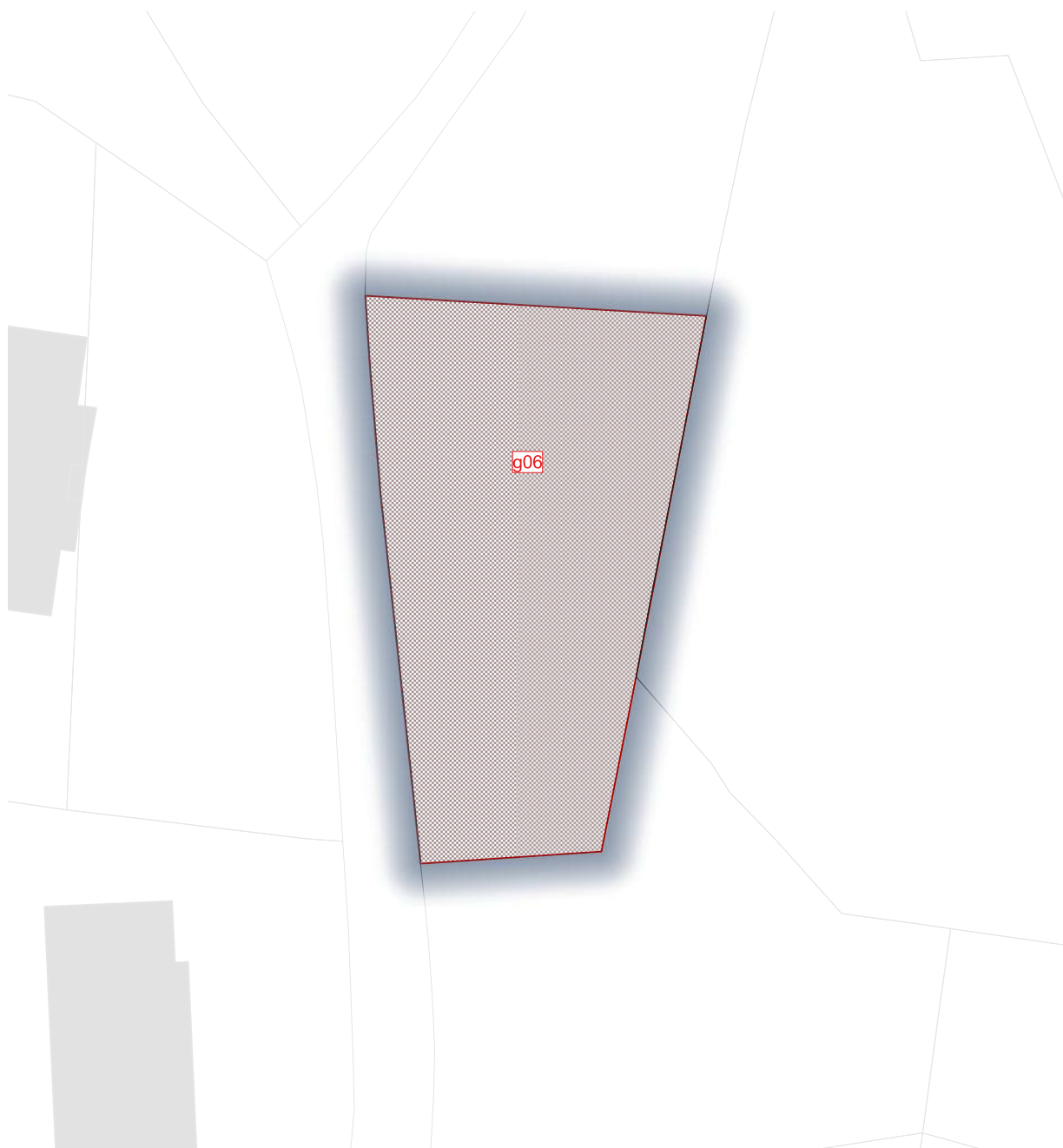


BENEFICIAIRE : Commune

SURFACE (m<sup>2</sup>) : 96

PROJET : Emplacement réservé N°g05 :  
Aménagement de voirie et aire de retournement




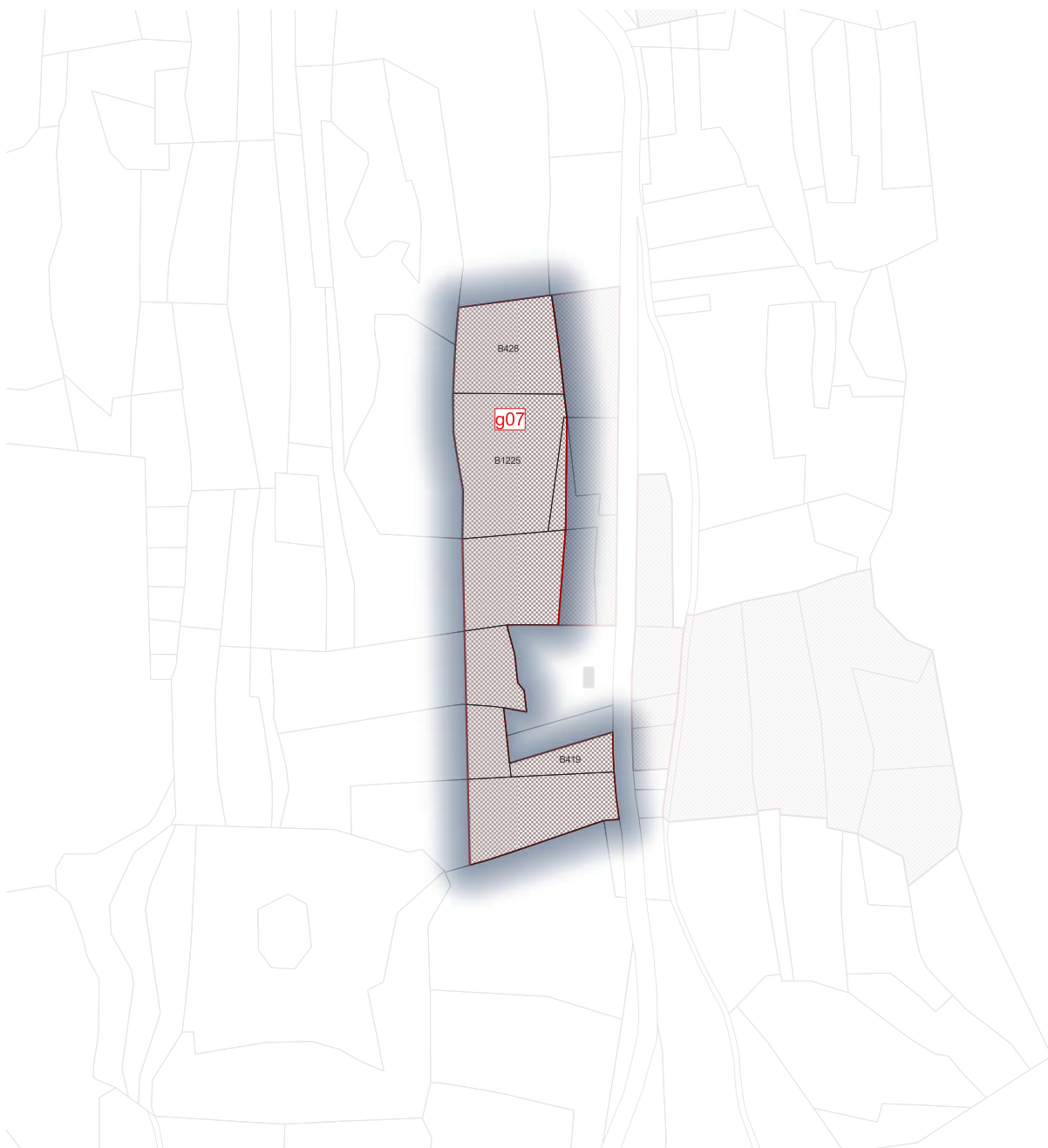


BENEFICIAIRE : Commune

SURFACE (m<sup>2</sup>) : 545

PROJET : Emplacement réservé N°g06 :  
Aménagement voirie et déversoir à neige

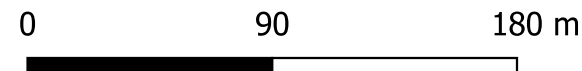


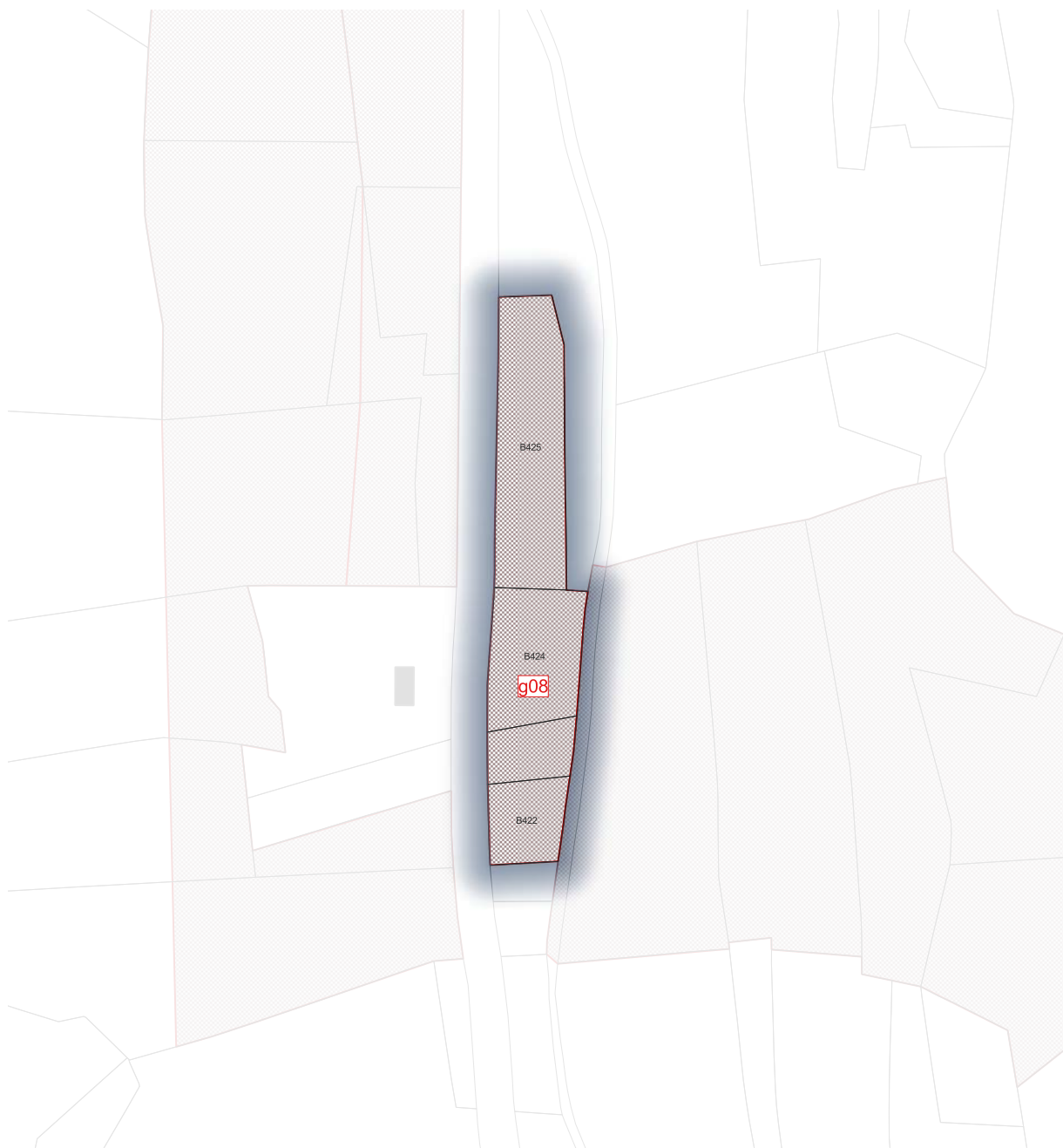


BENEFICIAIRE : Commune

SURFACE (m<sup>2</sup>) : 9507

PROJET : Emplacement réservé N°g07 :  
Aménagement stationnement et projet  
d'extension






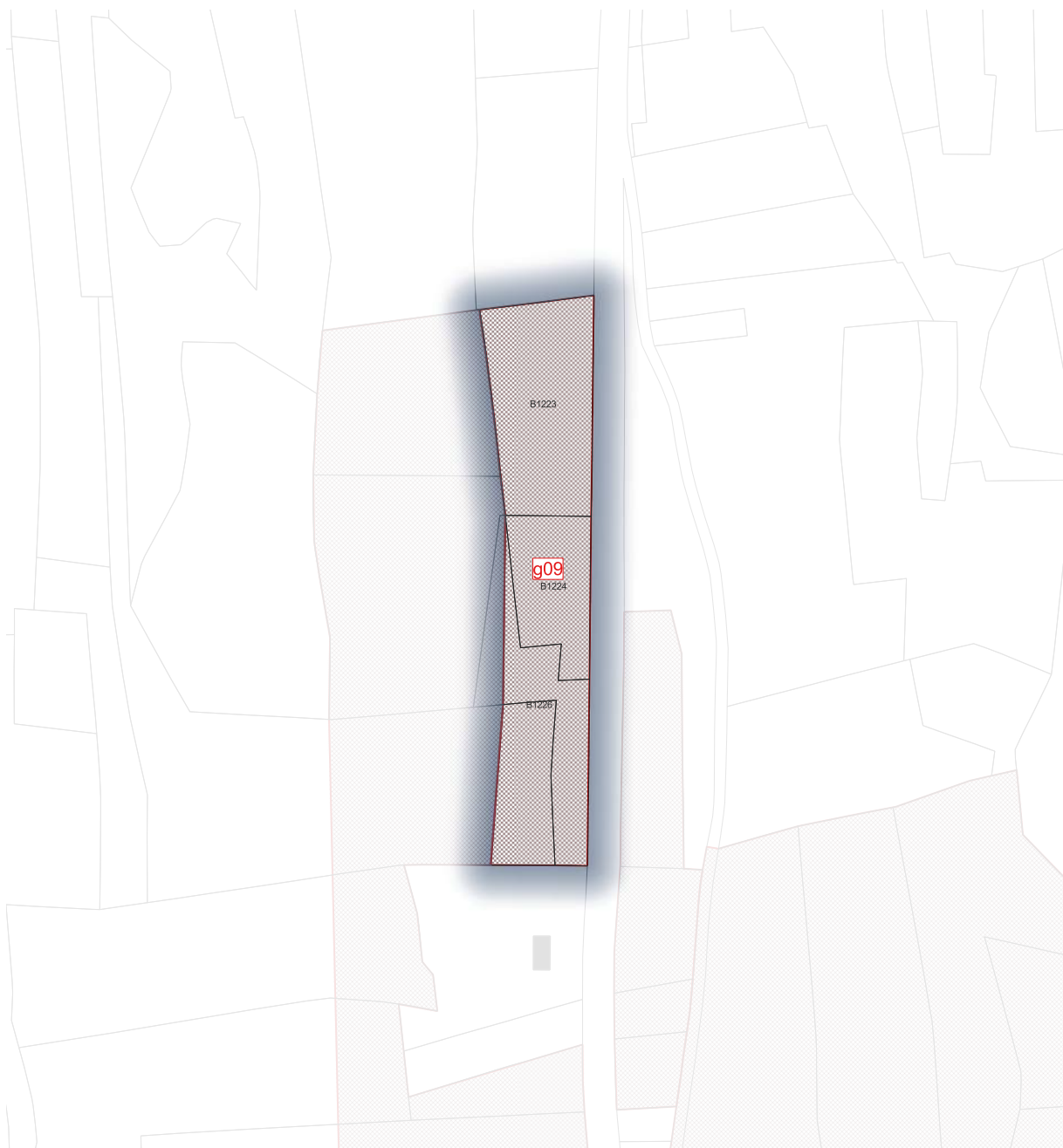
BENEFICIAIRE : Commune

SURFACE (m<sup>2</sup>) : 2088

PROJET : Emplacement réservé N°g08 :  
Création de stationnement



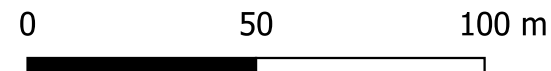


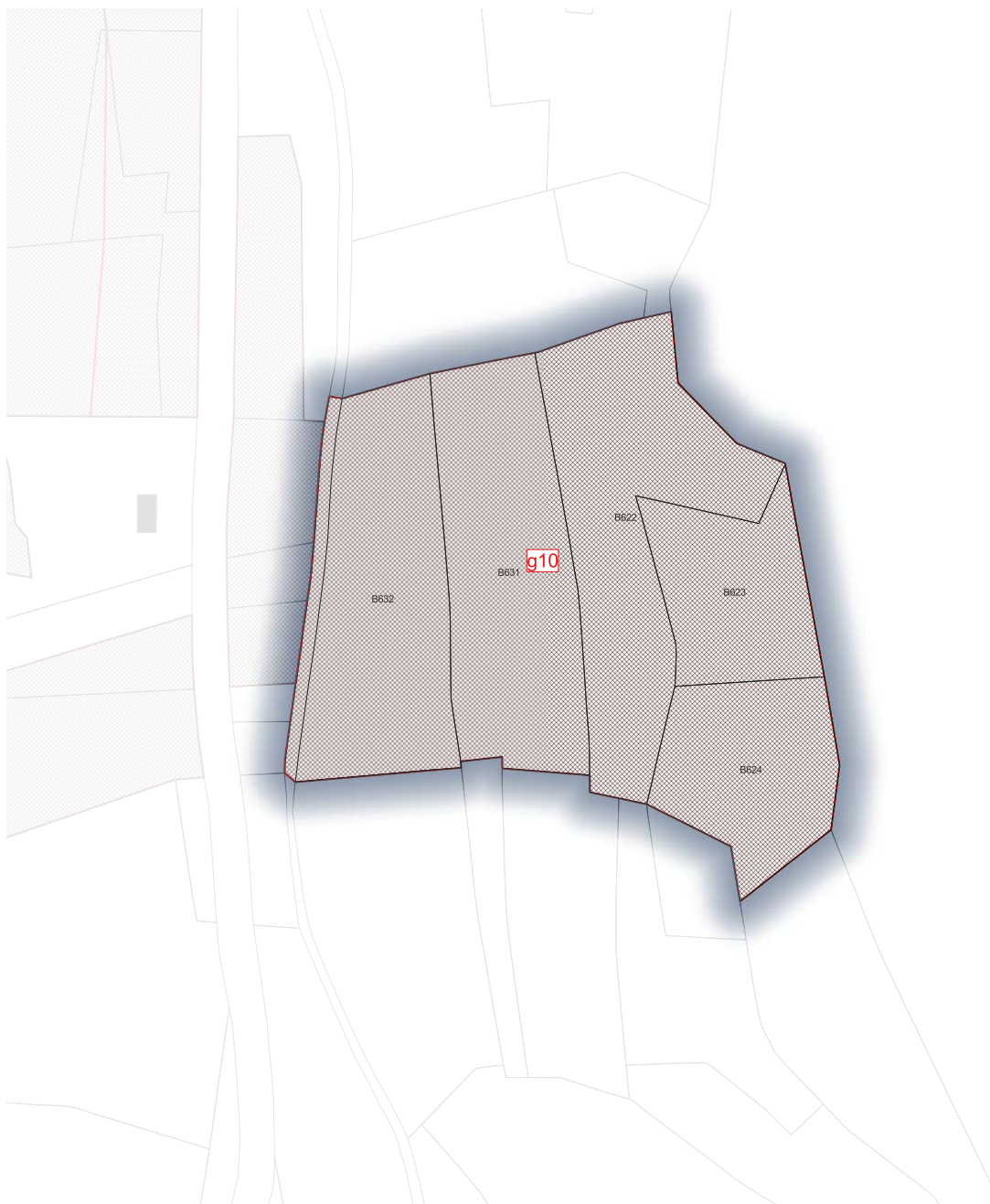


BENEFICIAIRE : Commune

SURFACE (m<sup>2</sup>) : 3293

PROJET : Emplacement réservé N°g09 :  
Création de stationnement

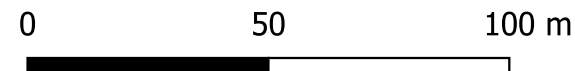




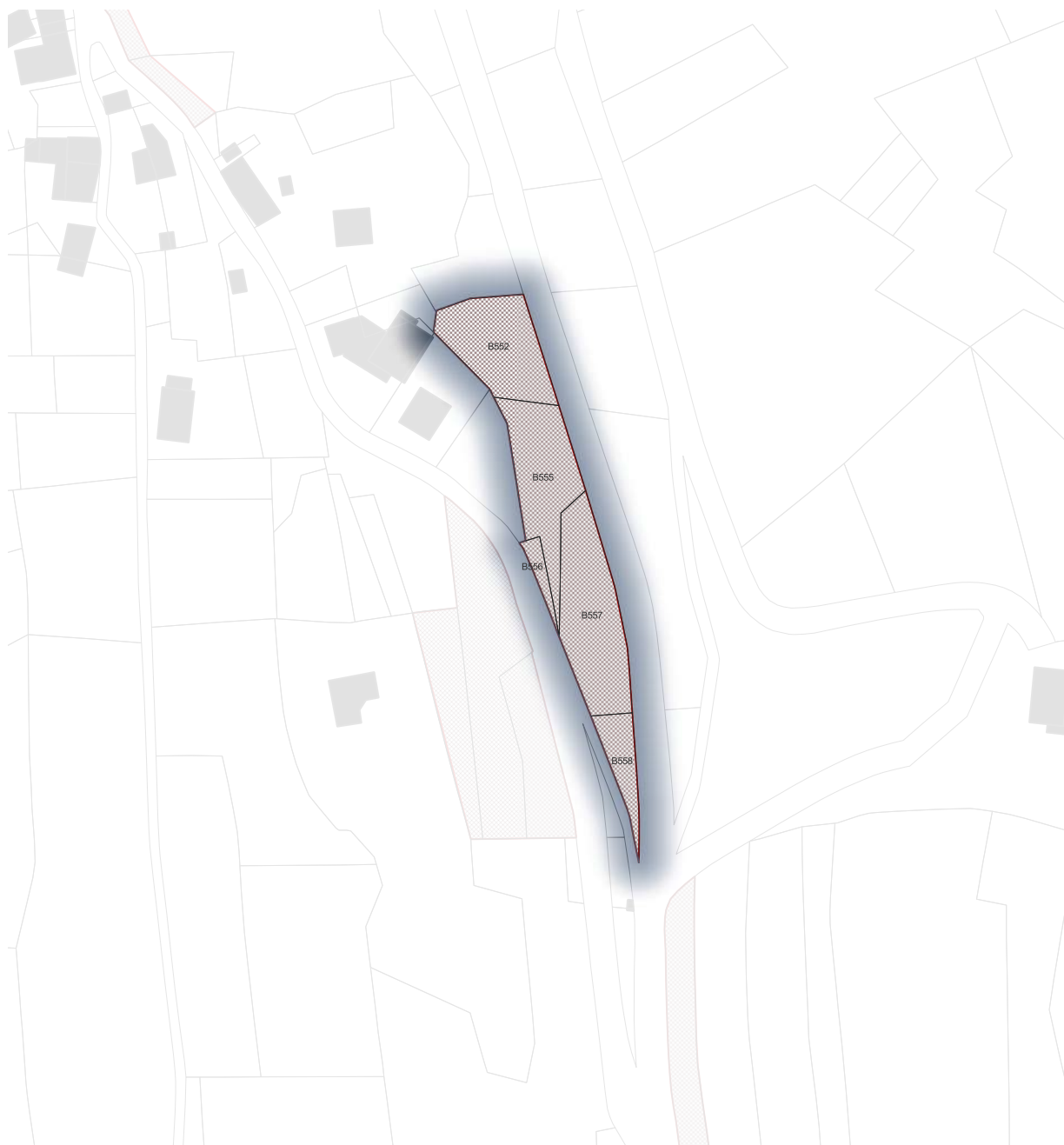
BENEFICIAIRE : Commune

SURFACE (m<sup>2</sup>) : 11036

PROJET : Emplacement réservé N°g10 :  
Entretien boisement



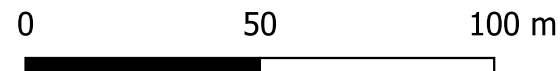


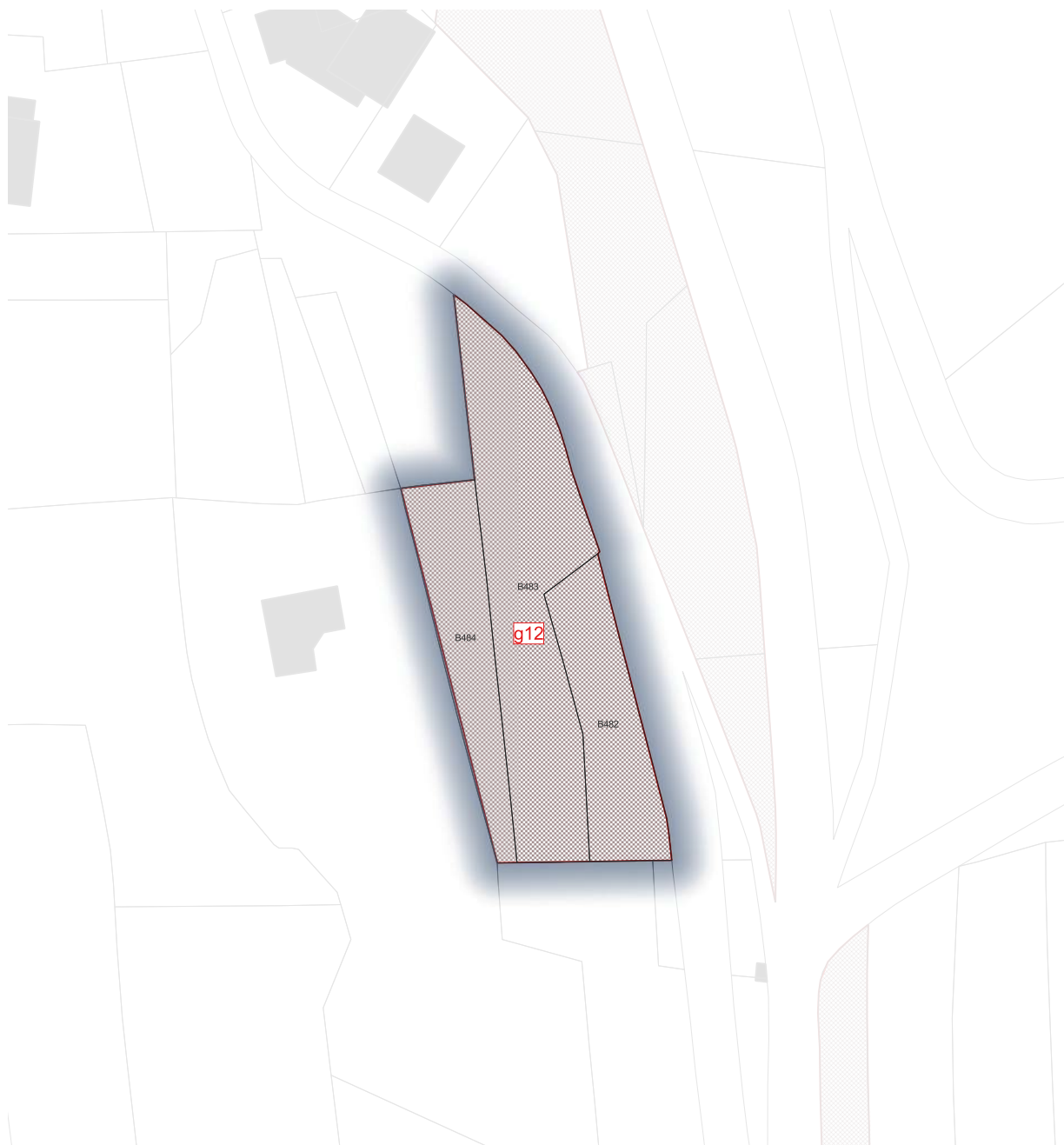


BENEFICIAIRE : Commune

SURFACE (m<sup>2</sup>) : 1933

PROJET : Emplacement réservé N°g11 :  
Aménagement de voirie et entretien des  
boisements

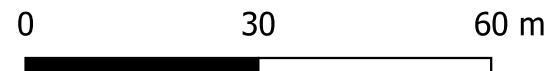


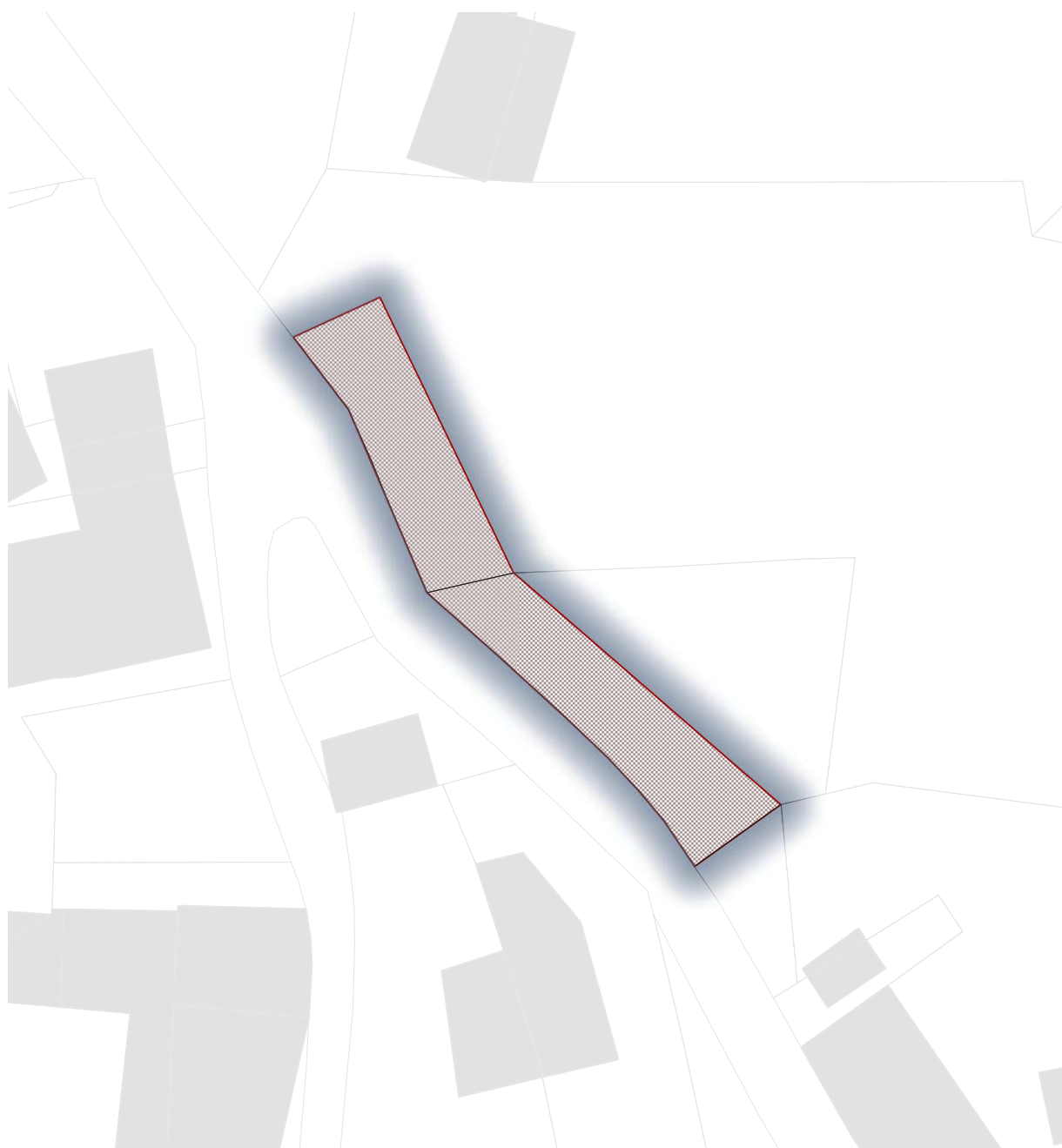


BENEFICIAIRE : Commune

SURFACE (m<sup>2</sup>) : 1780

PROJET : Emplacement réservé N°g12 :  
Aménagement de stationnement




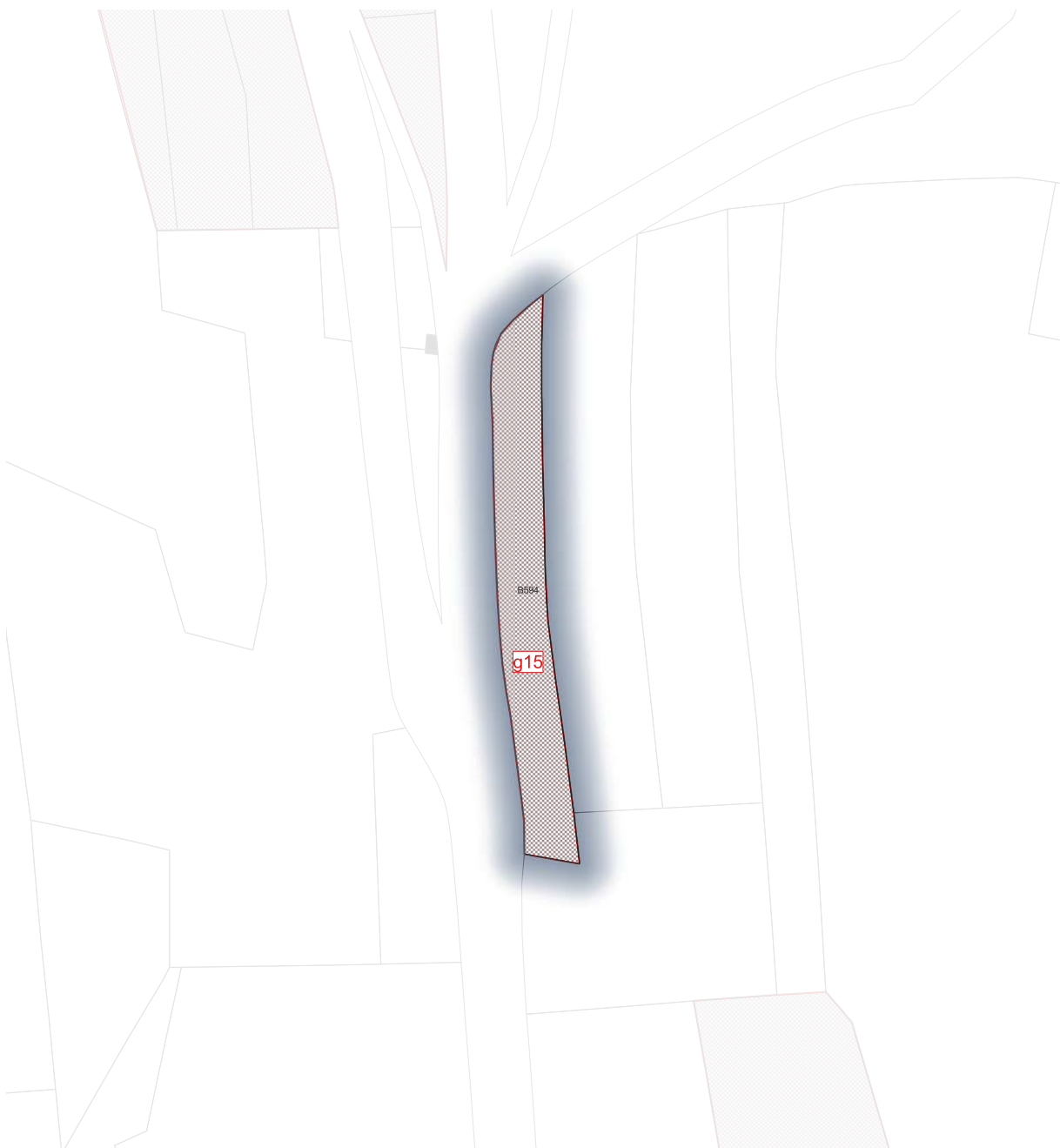


BENEFICIAIRE : Commune

SURFACE (m<sup>2</sup>) : 197

PROJET : Emplacement réservé N°g13 :  
Aménagement espace public

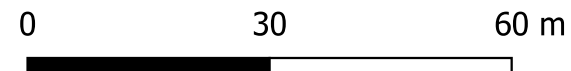


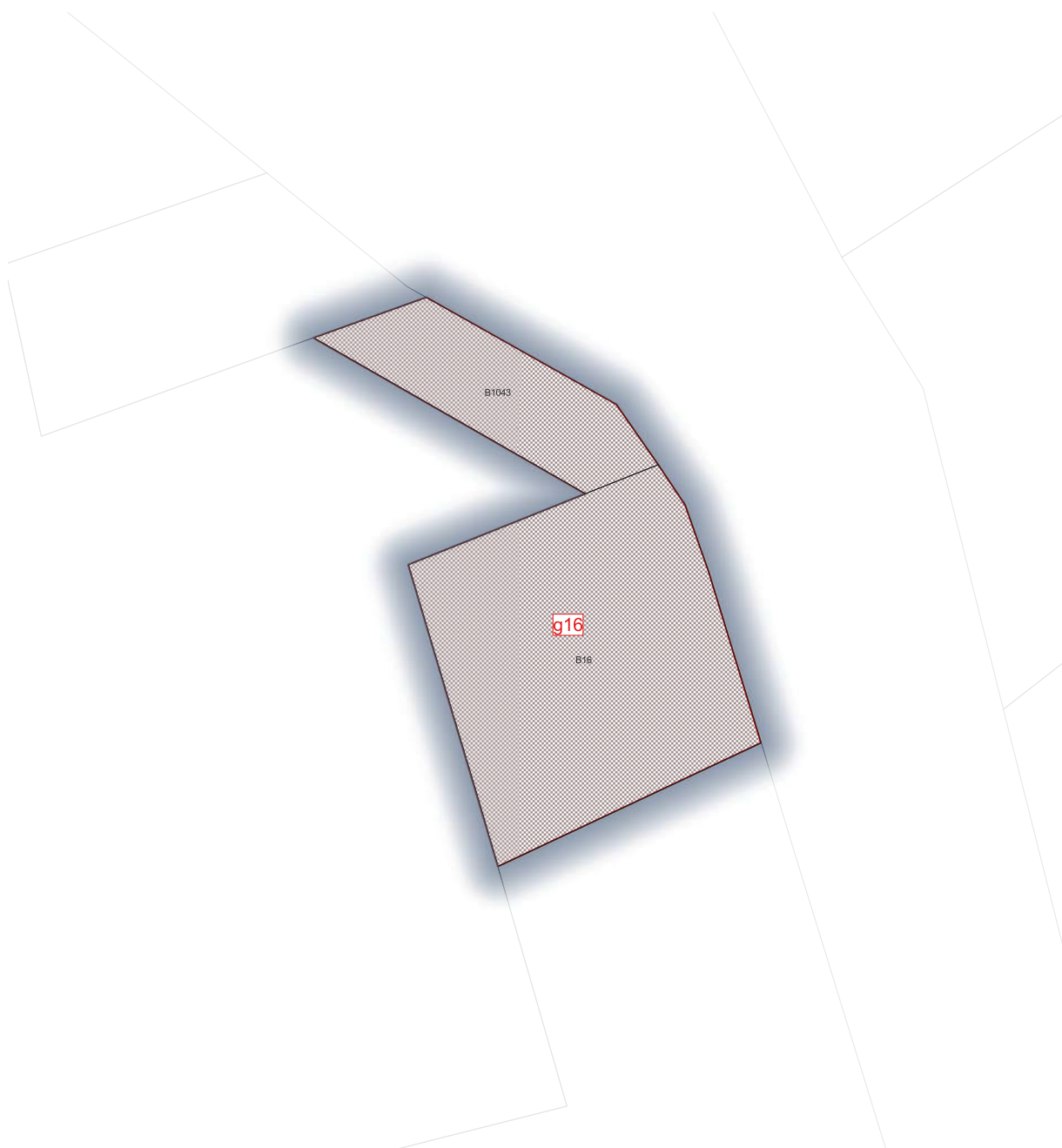


BENEFICIAIRE : Commune

SURFACE (m<sup>2</sup>) : 552

PROJET : Emplacement réservé N°g15 :  
Aménagement liaison douce




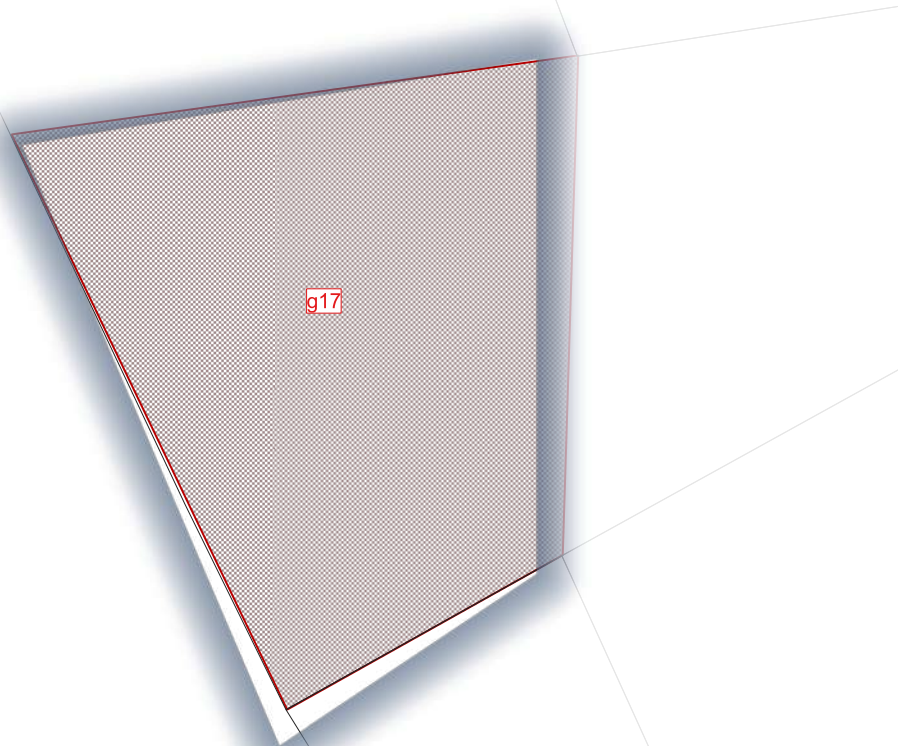


BENEFICIAIRE : Commune

SURFACE (m<sup>2</sup>) : 136

PROJET : Emplacement réservé N°g16 :  
Aménagement de voirie et entretien des  
boisements

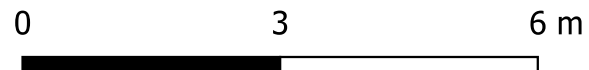




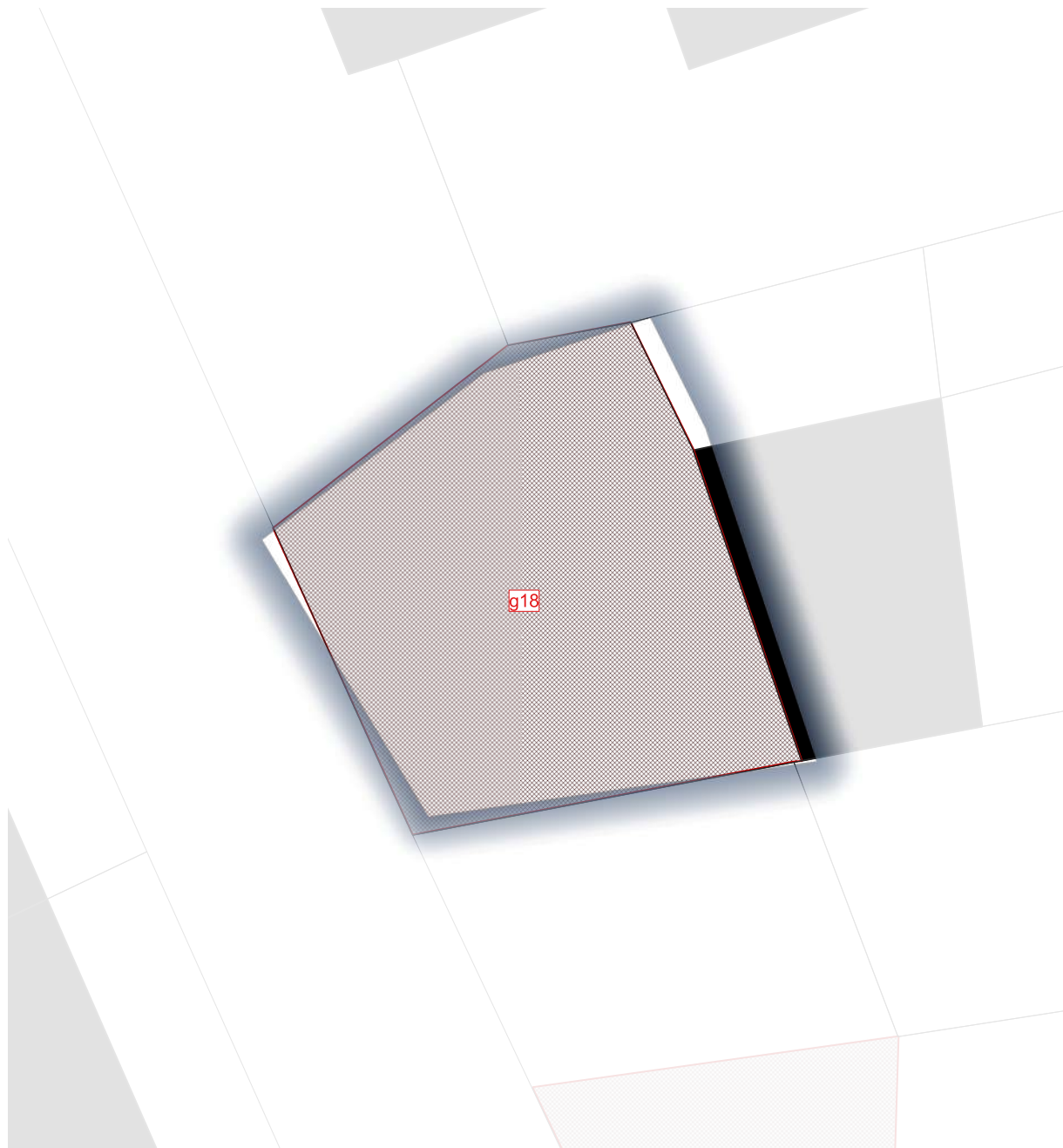
BENEFICIAIRE : Commune

SURFACE (m<sup>2</sup>) : 33

PROJET : Emplacement réservé N°g17 :  
Aménagement de voirie









BENEFICIAIRE : Commune

SURFACE (m<sup>2</sup>) : 56

PROJET : Emplacement réservé N°g18 :  
Aménagement espace public



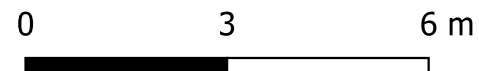


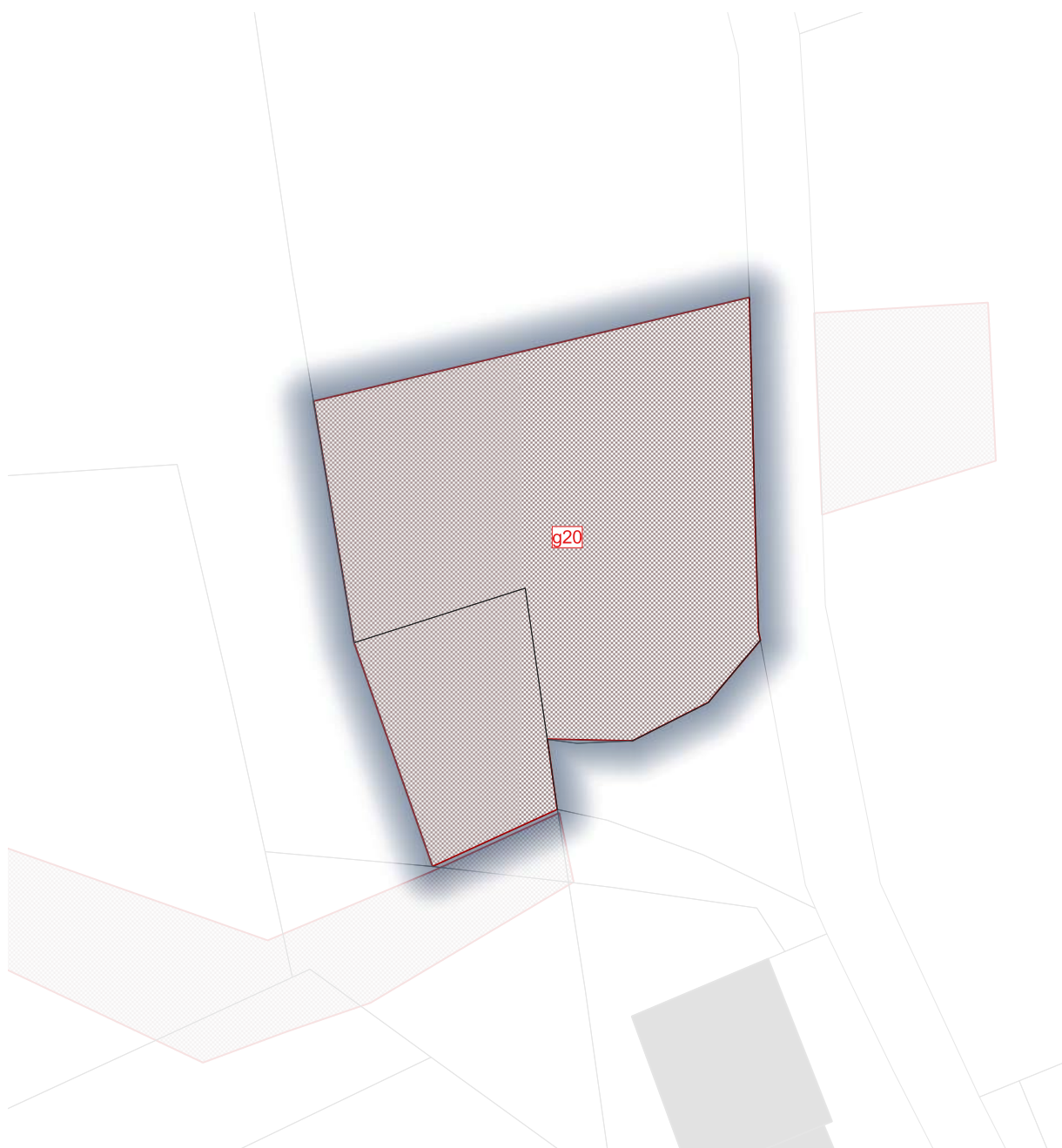


BENEFICIAIRE : Commune

SURFACE (m<sup>2</sup>) : 66

PROJET : Emplacement réservé N°g19 :  
Aménagement déversoir à neige

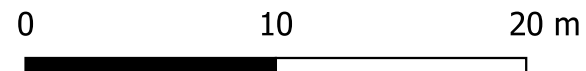


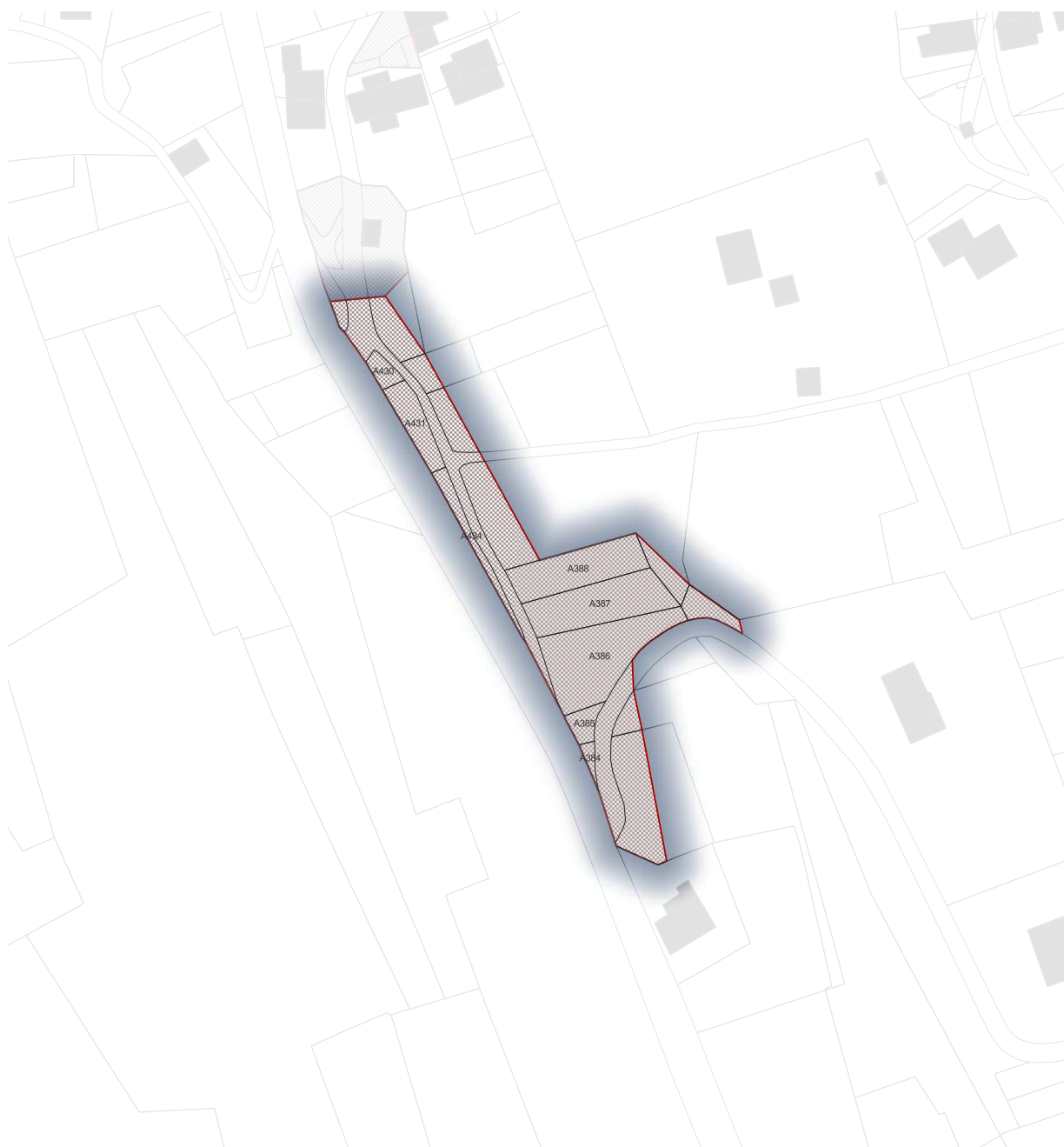


BENEFICIAIRE : Commune

SURFACE (m<sup>2</sup>) : 363

PROJET : Emplacement réservé N°g20 :  
Création réserve défense incendie







BENEFICIAIRE : Commune

SURFACE (m<sup>2</sup>) : 2389

PROJET : Emplacement réservé N°g21 :  
Aménagement de voirie

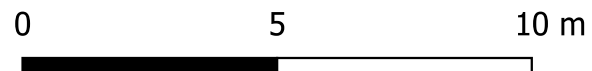




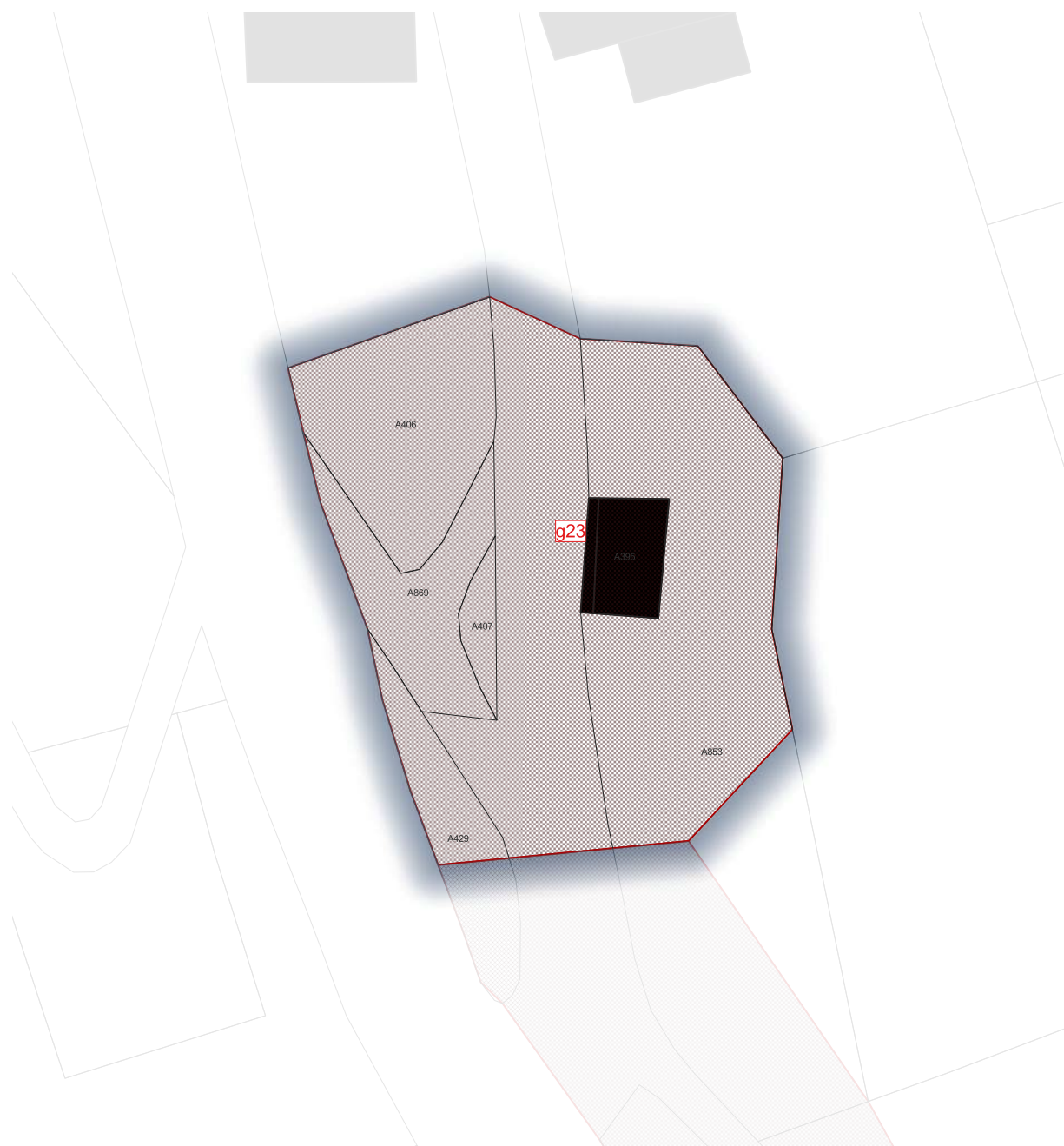
BENEFICIAIRE : Commune

SURFACE (m<sup>2</sup>) : 93

PROJET : Emplacement réservé N°g22 :  
Aménagement d'espace public avec espace  
"ordures ménagères"






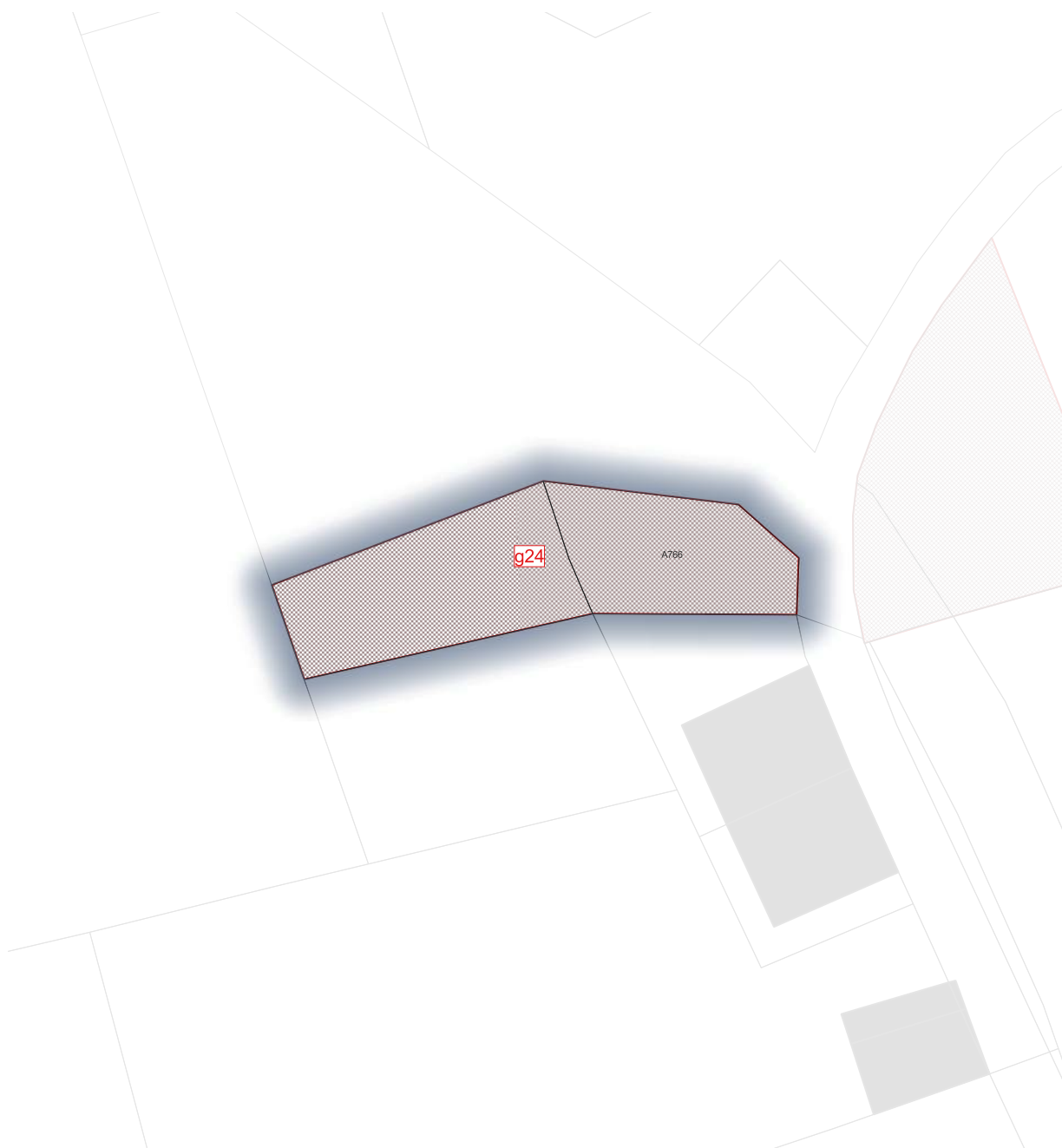


**BENEFICIAIRE :** Commune

**SURFACE (m<sup>2</sup>) :** 510

**PROJET :** Emplacement réservé N°g23 :  
Aménagement espace public

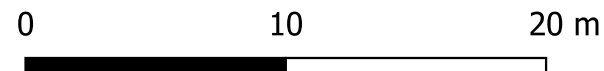


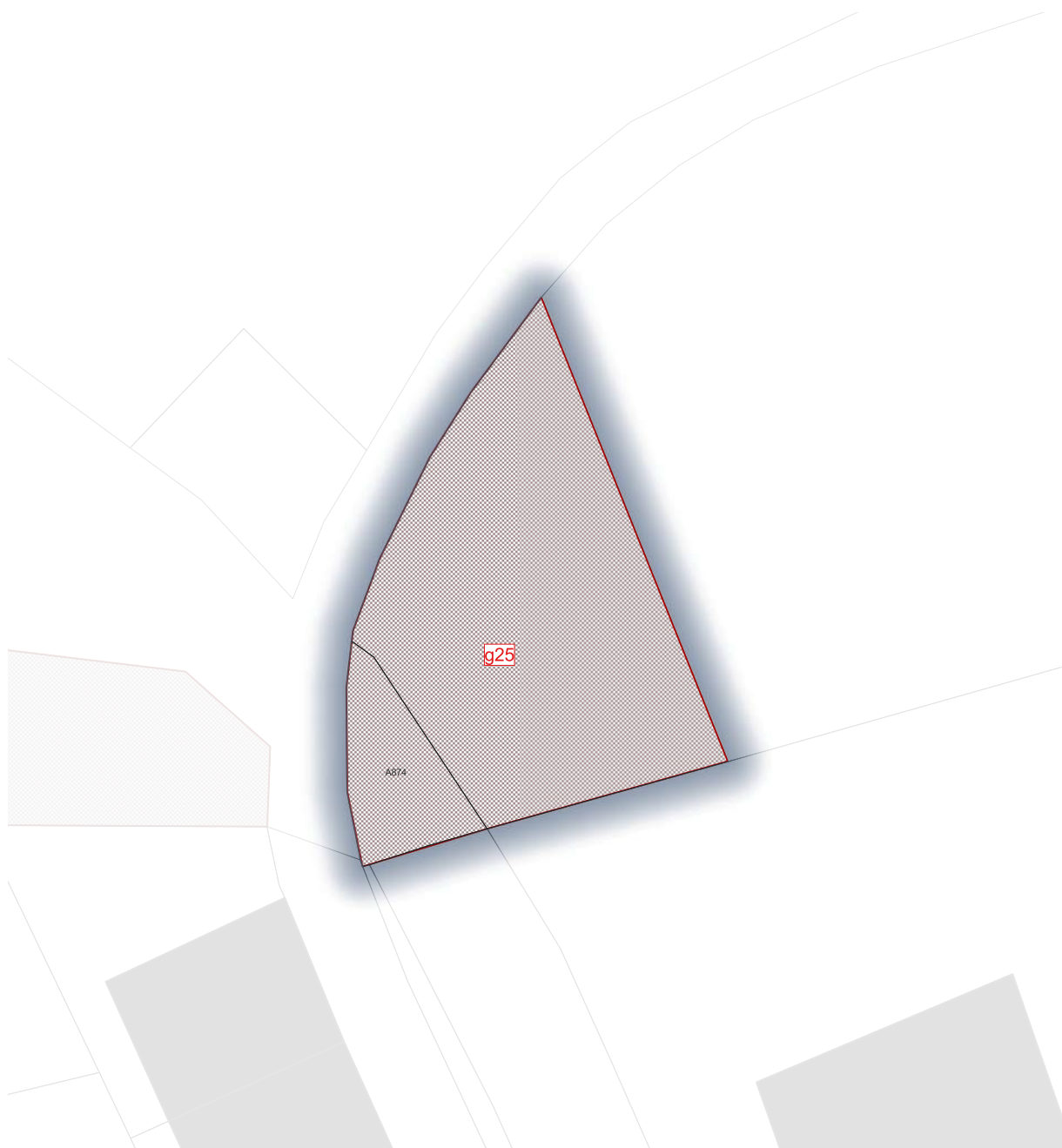


BENEFICIAIRE : Commune

SURFACE (m<sup>2</sup>) : 119

PROJET : Emplacement réservé N°g24 :  
Aménagement d'espace public avec espace  
"ordures ménagères"



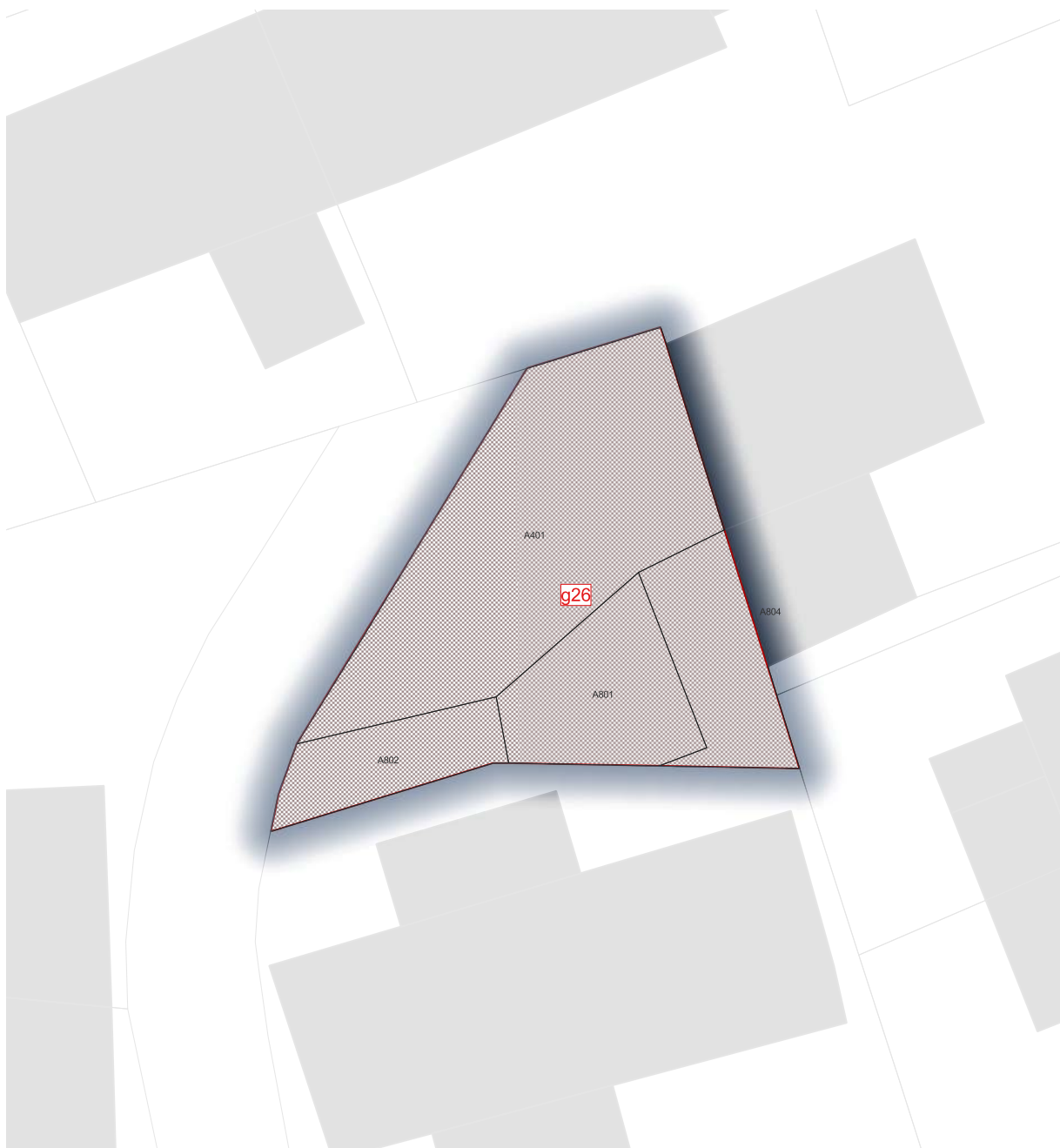


BENEFICIAIRE : Commune

SURFACE (m<sup>2</sup>) : 124

PROJET : Emplacement réservé N°g25 :  
Aménagement réserve pour défense incendie




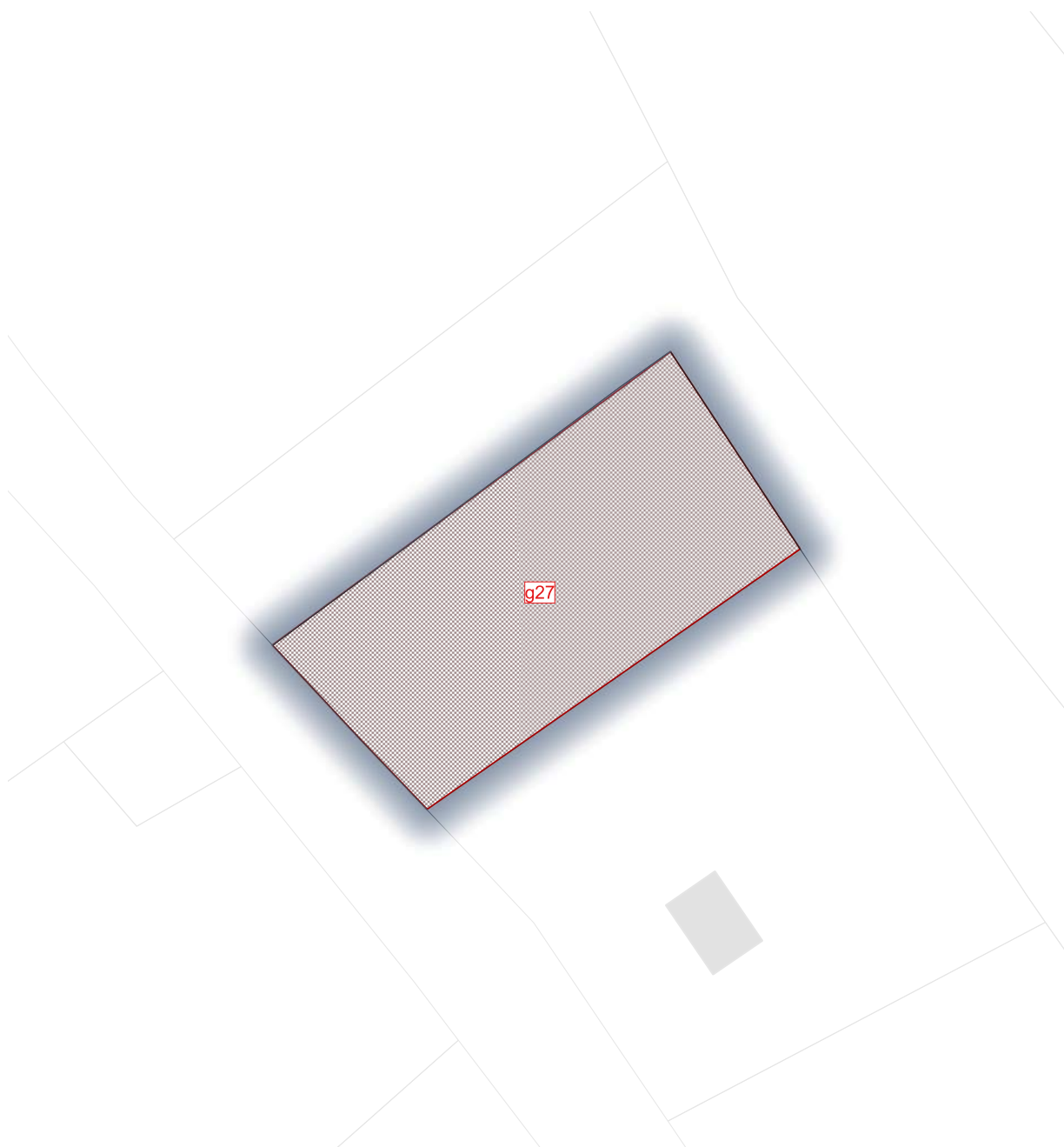


BENEFICIAIRE : Commune

SURFACE (m<sup>2</sup>) : 140

PROJET : Emplacement réservé N°g26 :  
Aménagement voirie et stationnement

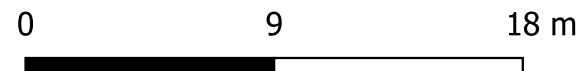


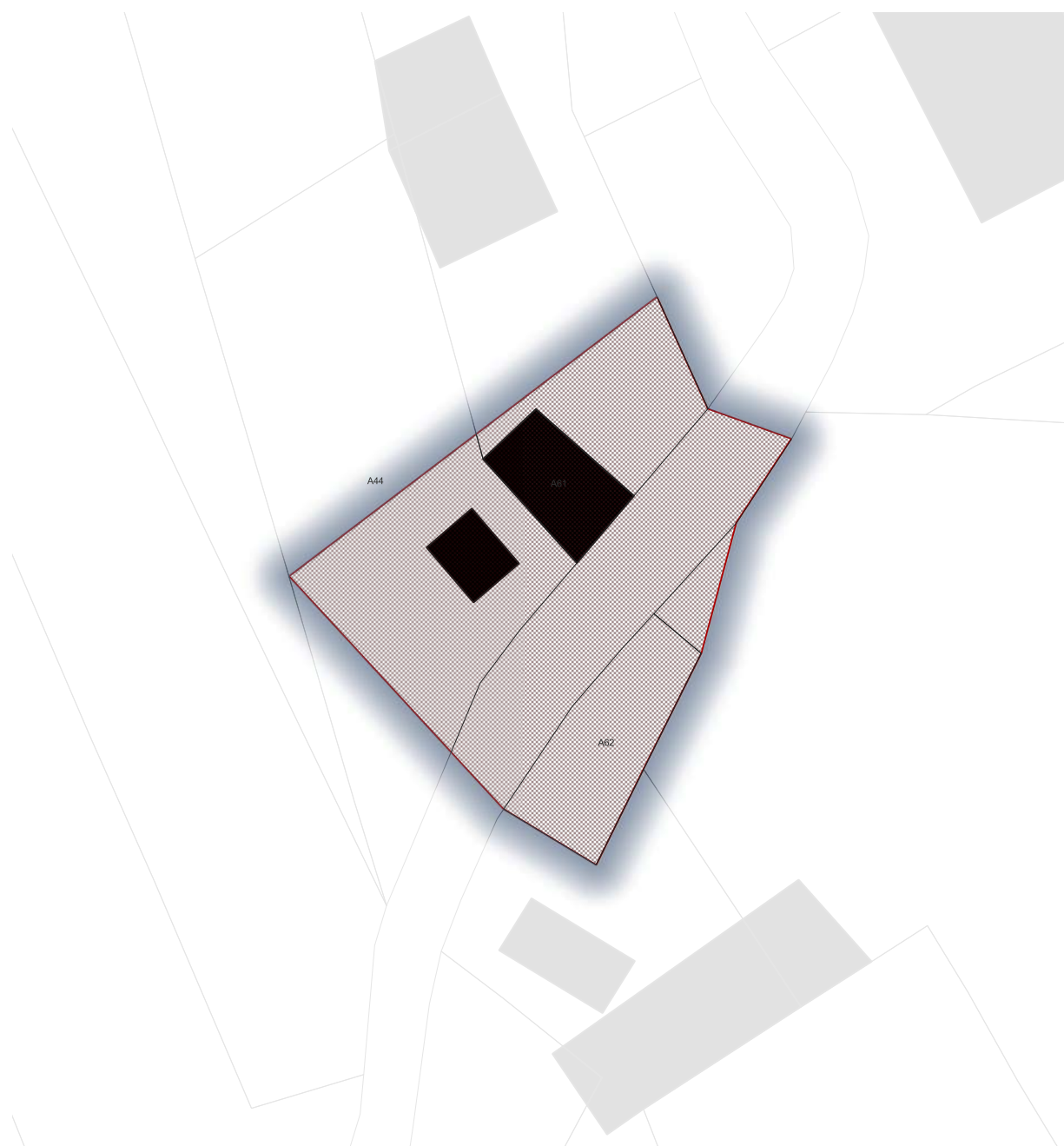


BENEFICIAIRE : Commune

SURFACE (m<sup>2</sup>) : 189

PROJET : Emplacement réservé N°g27 :  
Aménagement réserve défense incendie

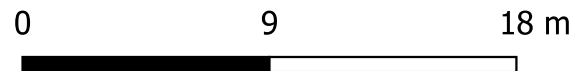


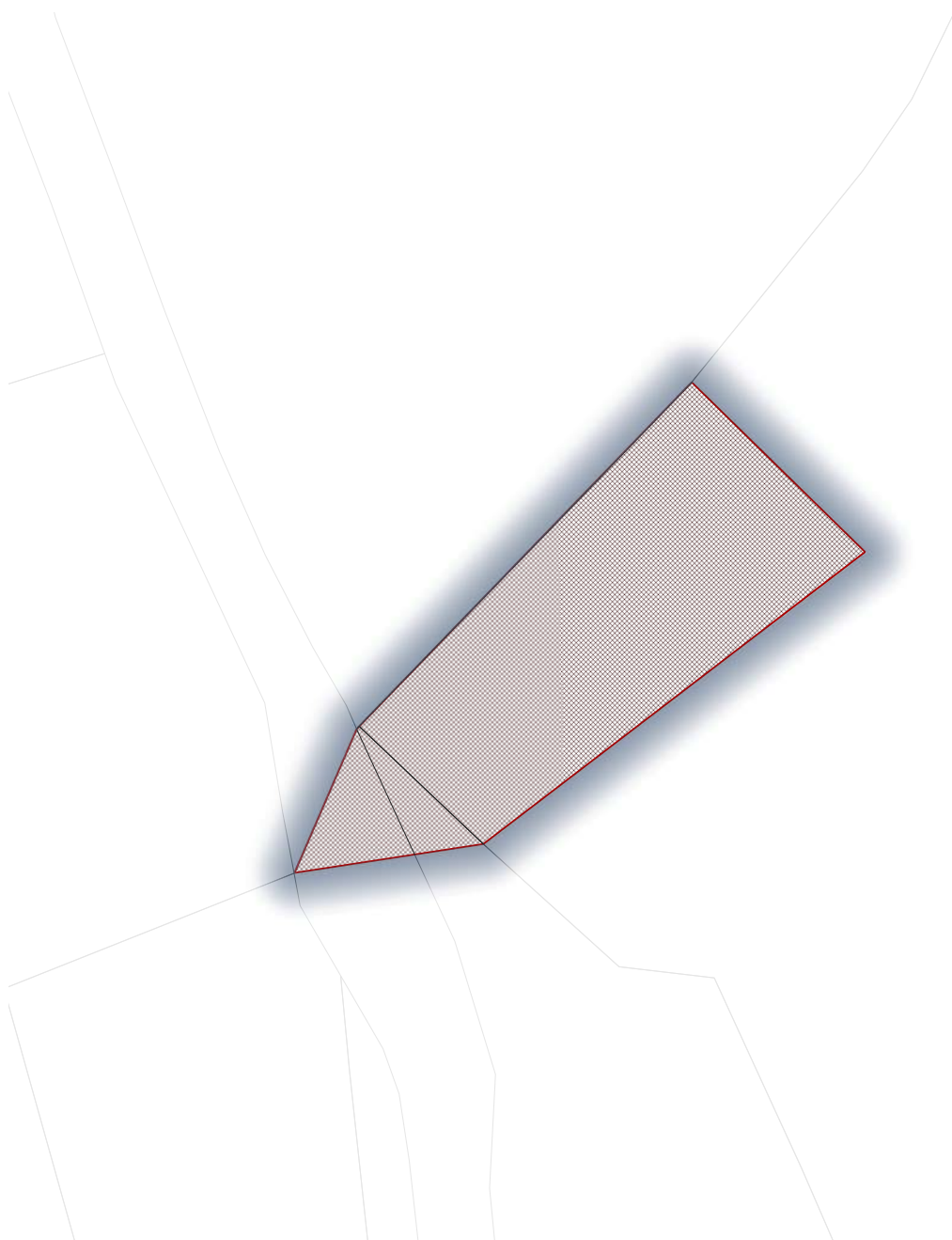


BENEFICIAIRE : Commune

SURFACE (m<sup>2</sup>) : 245

PROJET : Emplacement réservé N°g28 :  
Aménagement espace public et stationnement






BENEFICIAIRE : Commune

SURFACE (m<sup>2</sup>) : 183

PROJET : Emplacement réservé N°g29 :  
Aménagement d'espace public

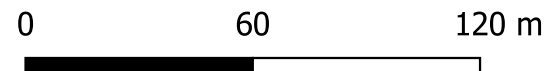




**BENEFICIAIRE :** Commune

**SURFACE (m<sup>2</sup>) :** 755

**PROJET :** Emplacement réservé N°g30 :  
Aménagement de liaison douce

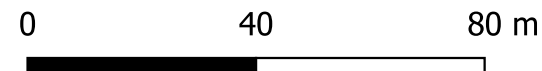


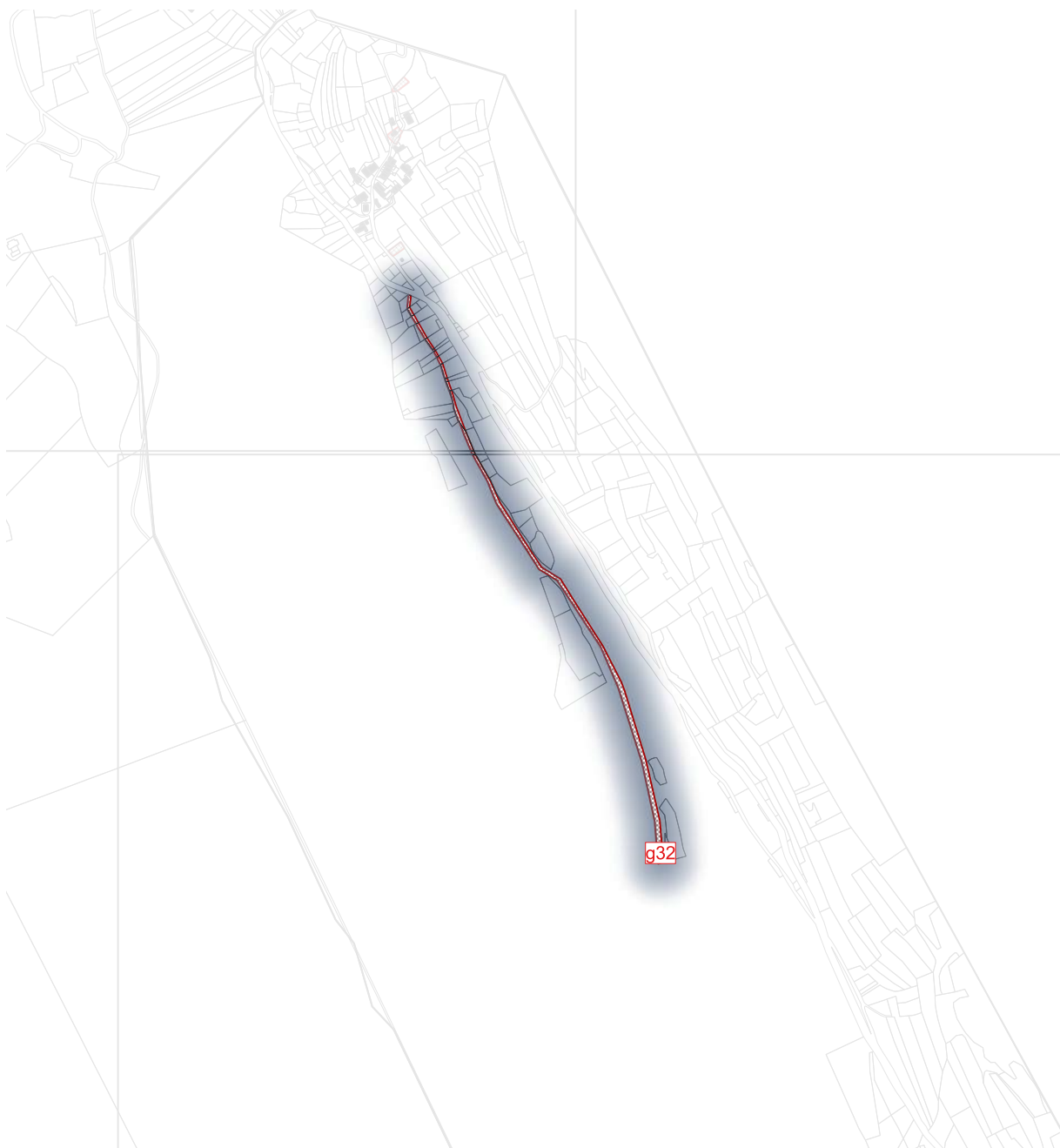


BENEFICIAIRE : Commune

SURFACE (m<sup>2</sup>) : 636

PROJET : Emplacement réservé N°g31 :  
Aménagement liaison forestière

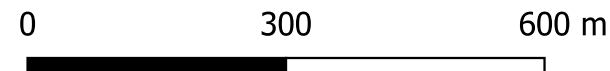




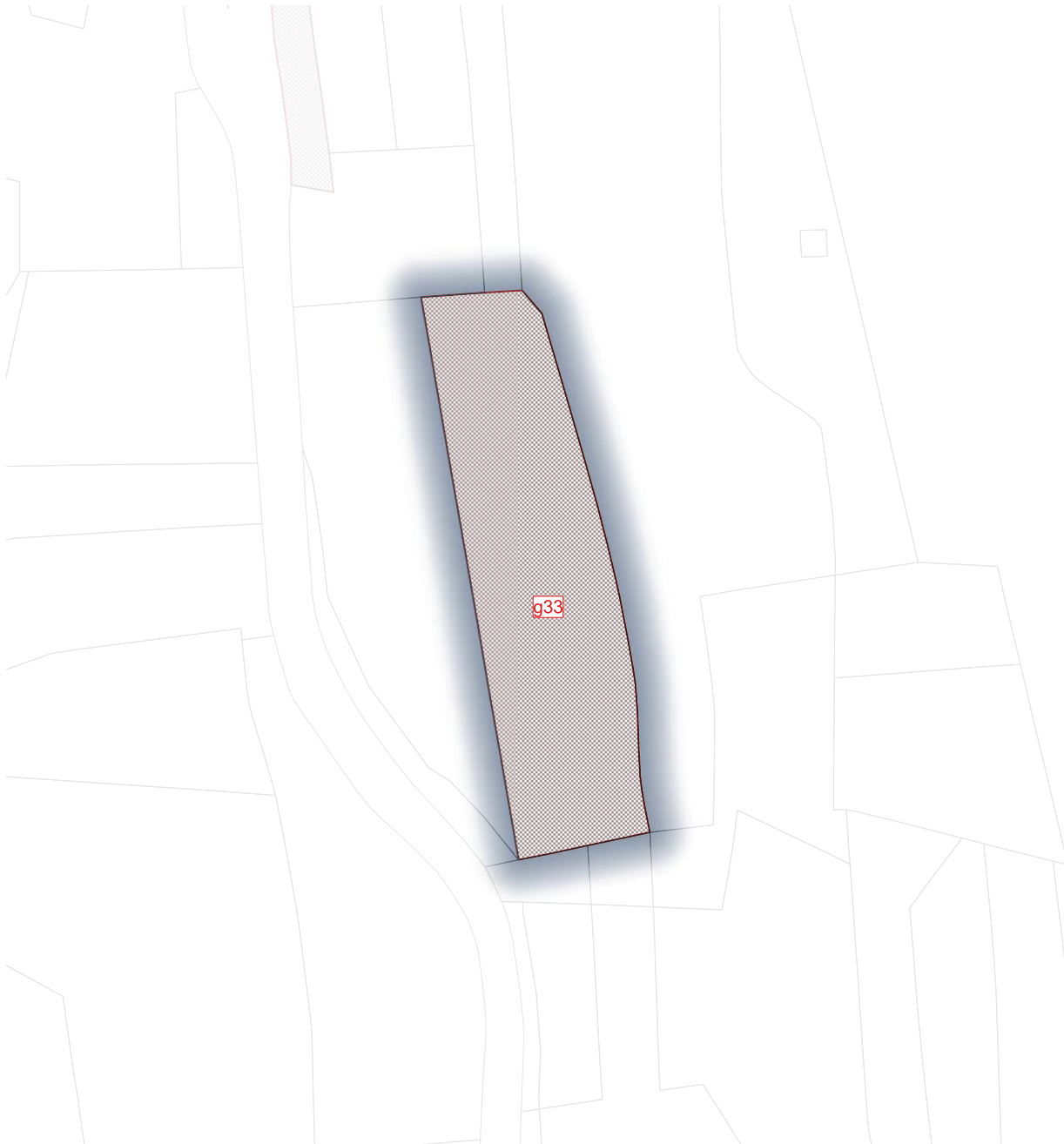
BENEFICIAIRE : Commune

SURFACE (m<sup>2</sup>) : 4185

PROJET : Emplacement réservé N°g32 :  
Aménagement de piste forestière communale



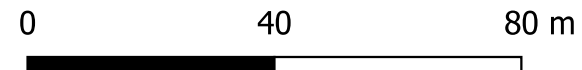


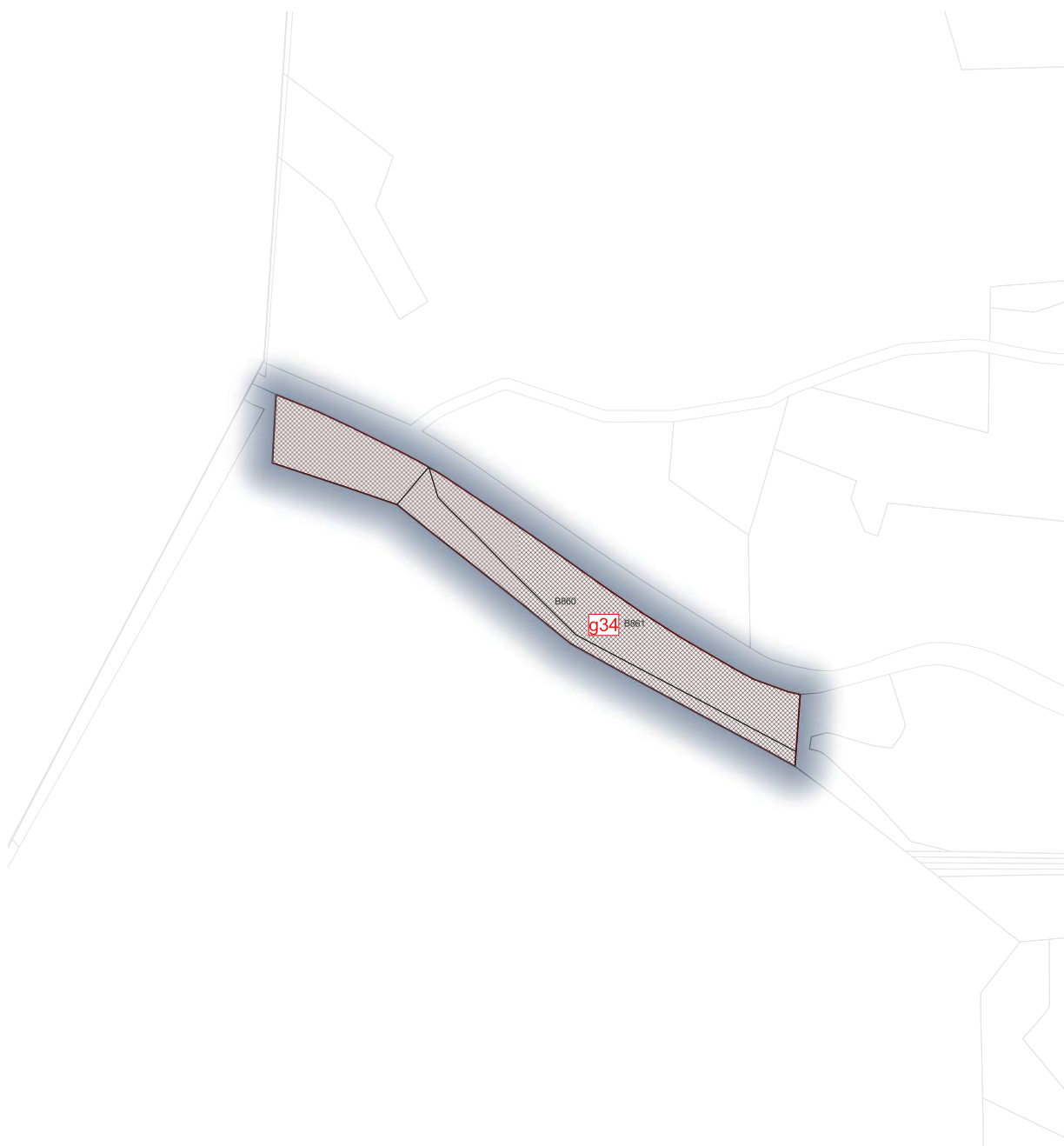


BENEFICIAIRE : Commune

SURFACE (m<sup>2</sup>) : 2624

PROJET : Emplacement réservé N°g33 :  
Aménagement équipement public

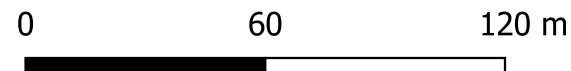


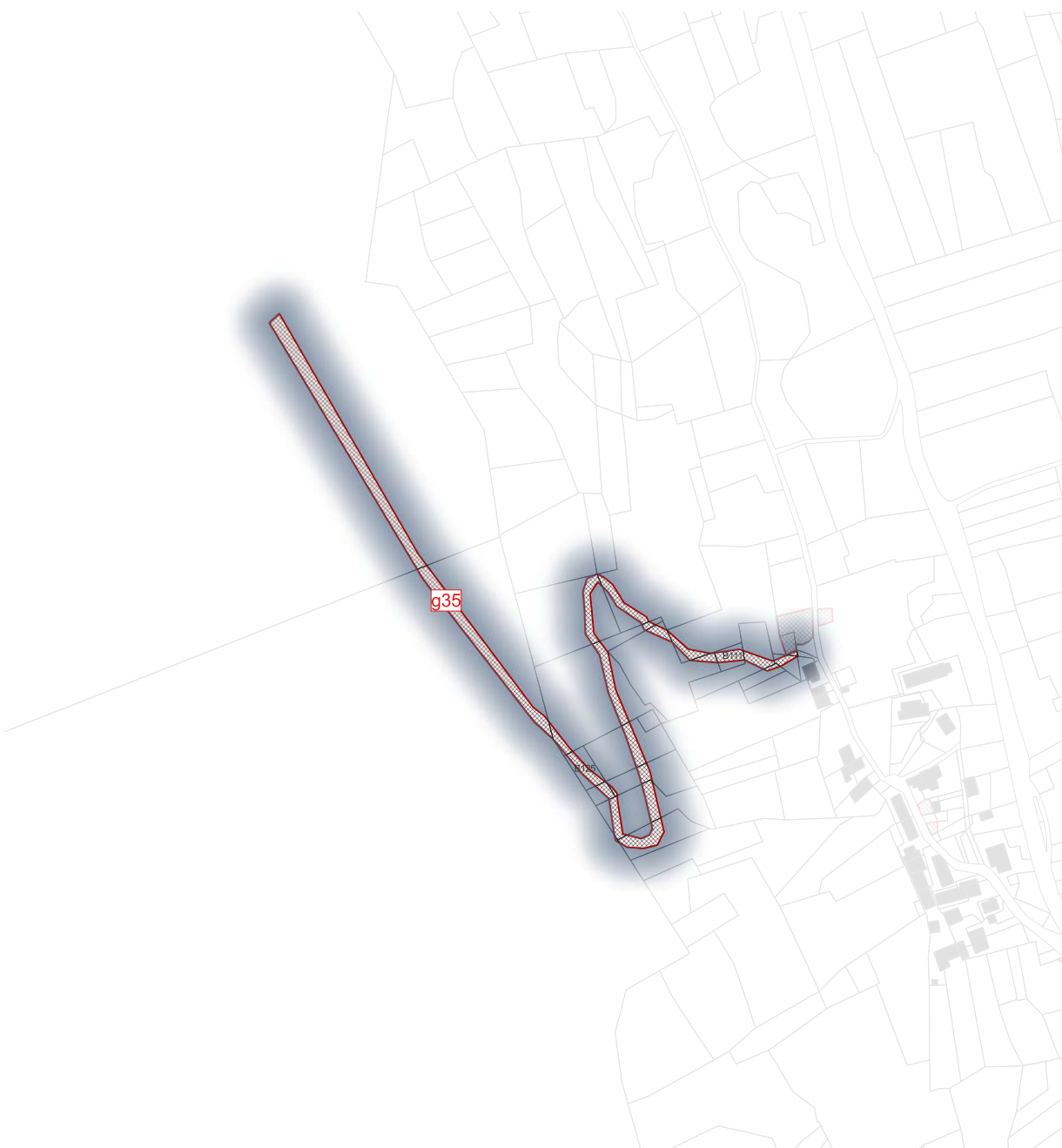


BENEFICIAIRE : Commune

SURFACE (m<sup>2</sup>) : 2974

PROJET : Emplacement réservé N°g34 :  
Aménagement stationnement



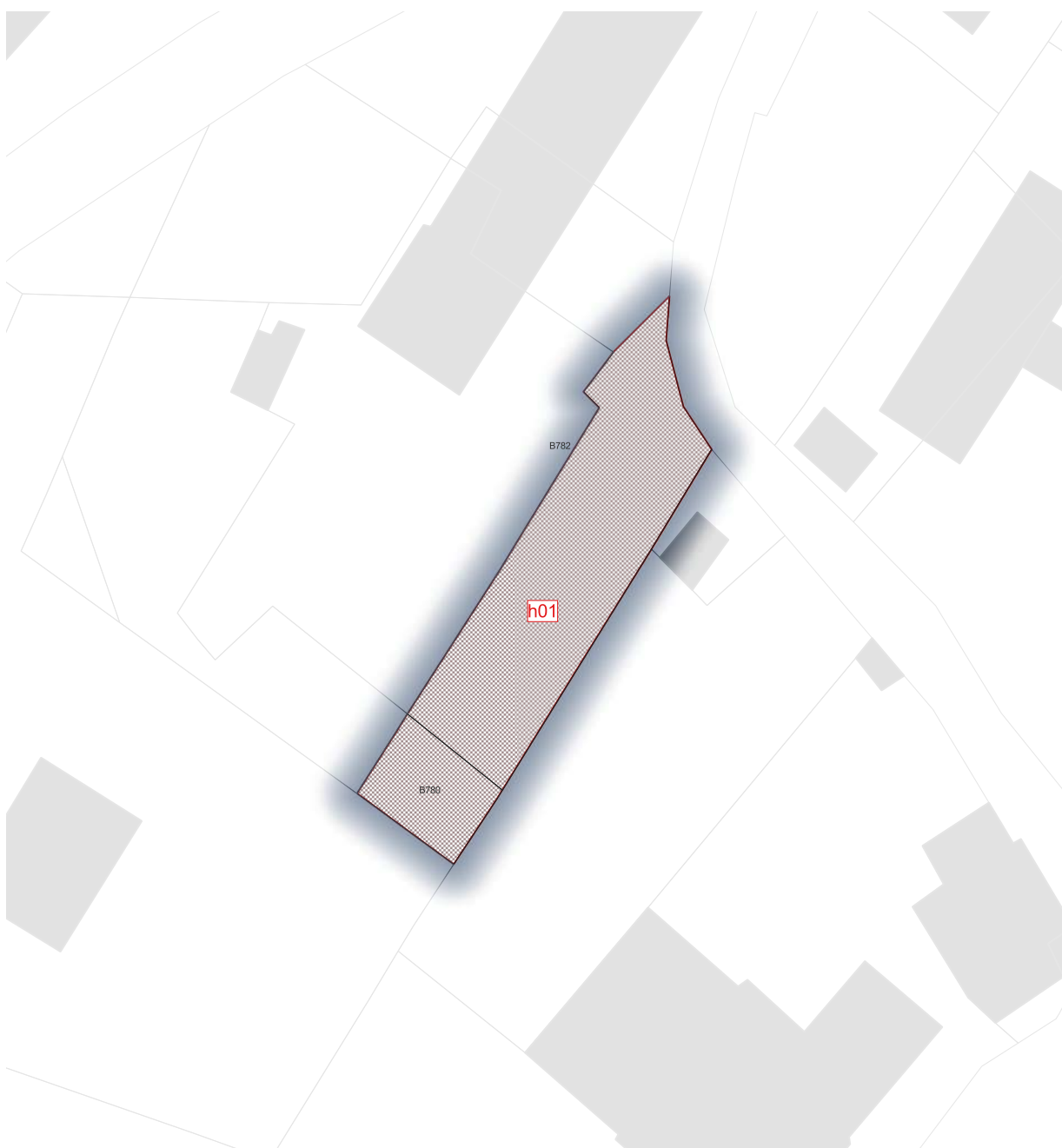


**BENEFICIAIRE :** Commune

**SURFACE (m<sup>2</sup>) :** 3553

**PROJET :** Emplacement réservé N°g35 :  
Aménagement de piste forestière




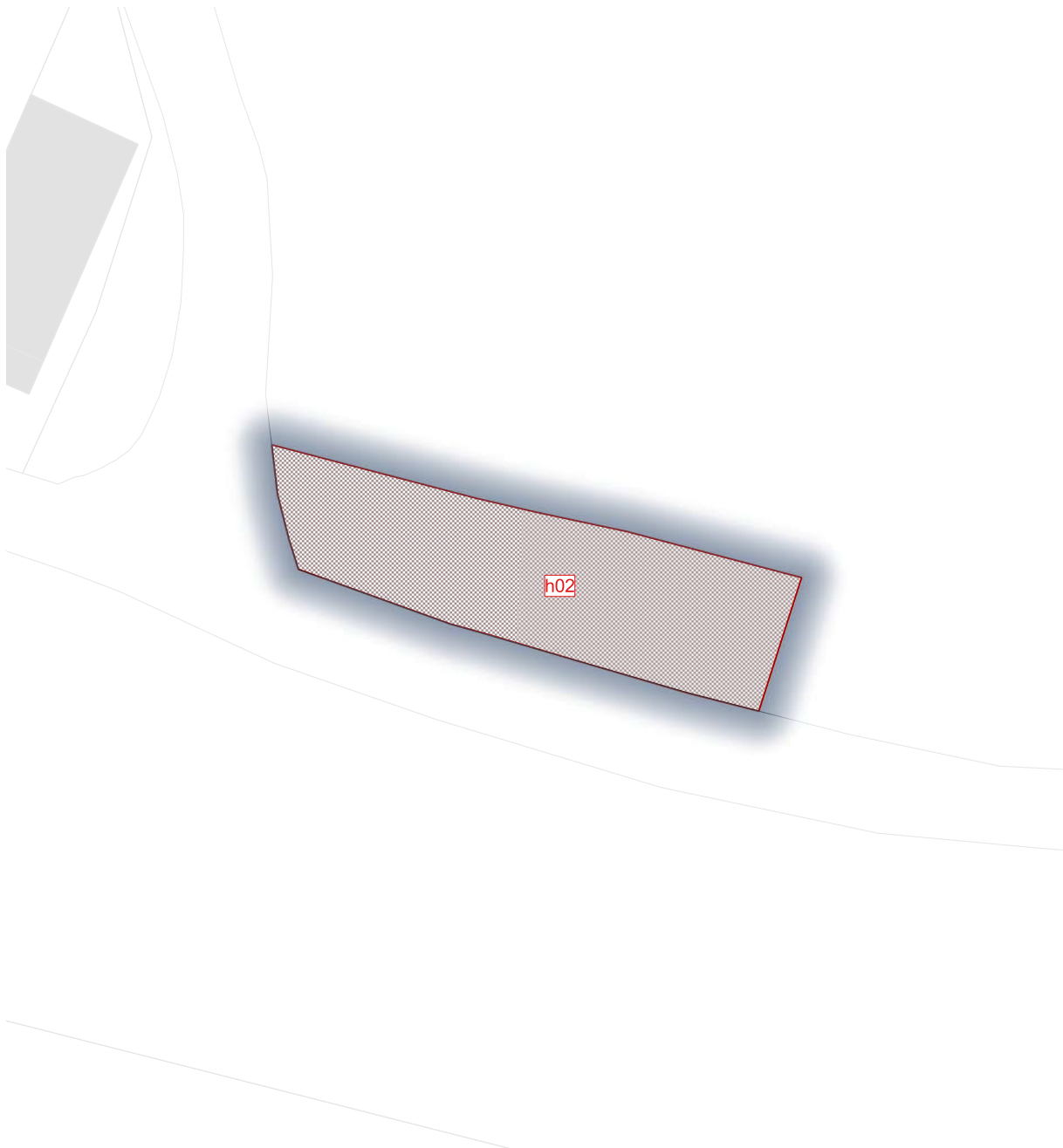


**BENEFICIAIRE :** Commune

**SURFACE (m<sup>2</sup>) :** 311

**PROJET :** Emplacement réservé N°h01 :  
Aménagement lié et nécessaire à l'école

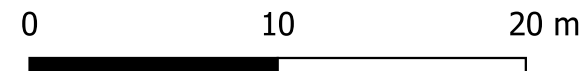




BENEFICIAIRE : Grand Lac

SURFACE (m<sup>2</sup>) : 144

PROJET : Emplacement réservé N°h02 :  
Aménagement de stationnement






BENEFICIAIRE : Commune

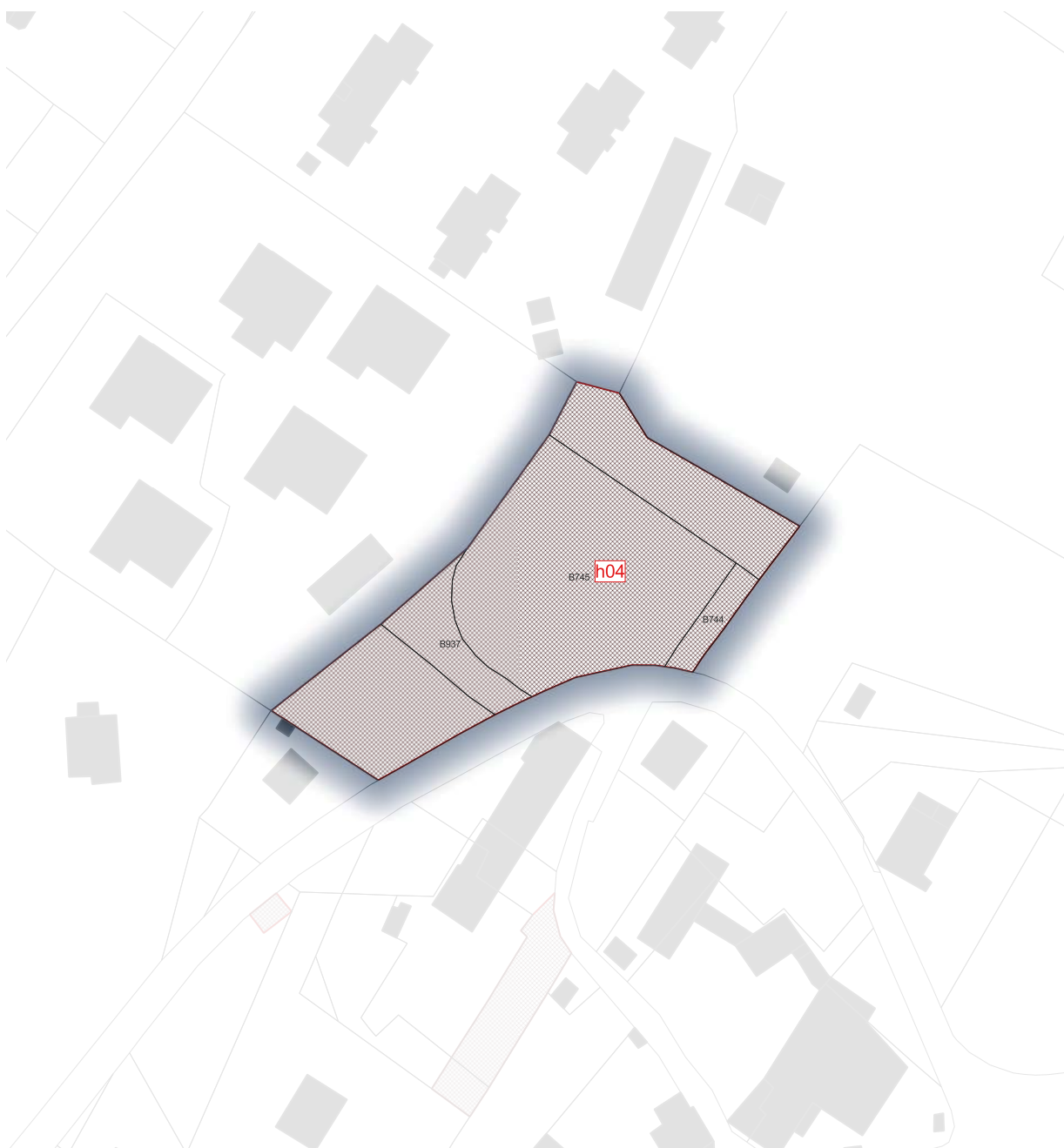
SURFACE (m<sup>2</sup>) : 370

PROJET : Emplacement réservé N°h03 :  
Aménagement de voirie

0 60 120 m



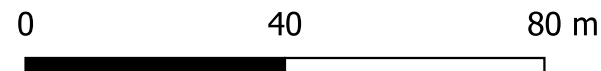
A scale bar with markings at 0, 60, and 120 meters.



BENEFICIAIRE : Commune

SURFACE (m<sup>2</sup>) : 2783

PROJET : Emplacement réservé N°h04 :  
Aménagement d'espace public et création de  
logements






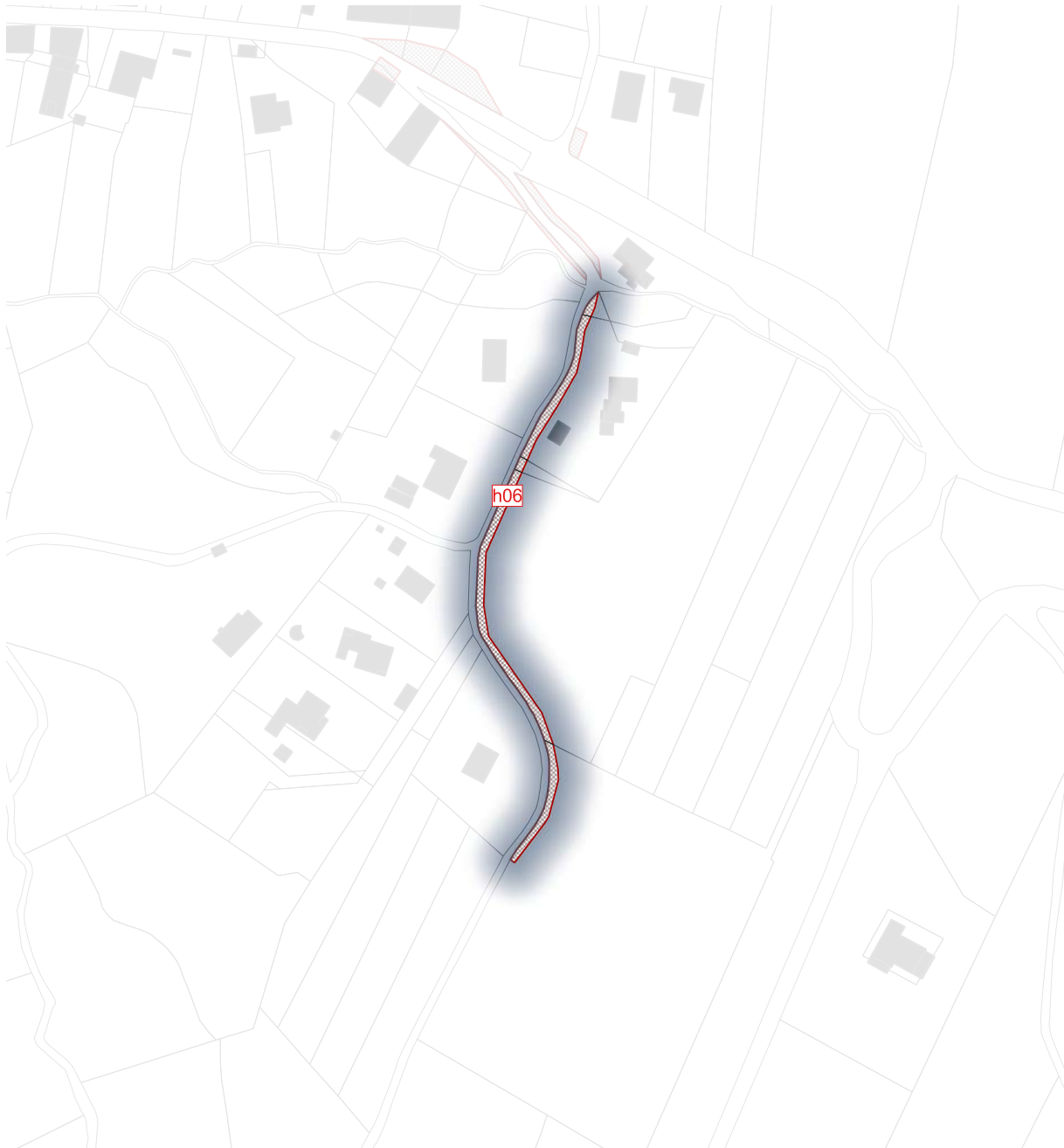


BENEFICIAIRE : Commune

SURFACE (m<sup>2</sup>) : 75

PROJET : Emplacement réservé N°h05 :  
Aménagement de voirie

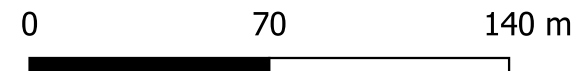




**BENEFICIAIRE :** Commune

**SURFACE (m<sup>2</sup>) :** 540

**PROJET :** Emplacement réservé N°h06 :  
Aménagement de voirie






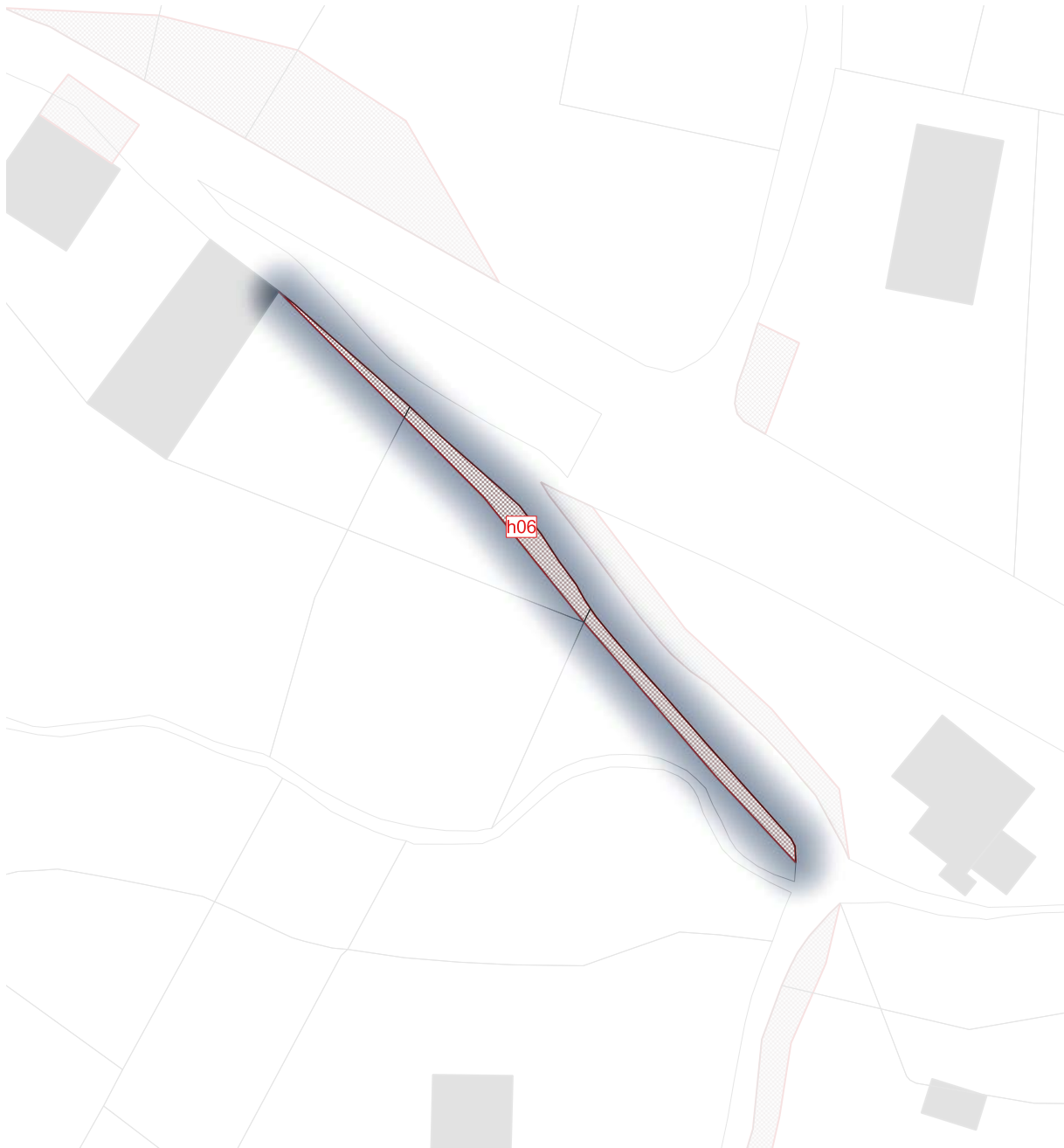
BENEFICIAIRE : Commune

SURFACE (m<sup>2</sup>) : 99

PROJET : Emplacement réservé N°h06 :  
Aménagement de voirie

0 10 20 m

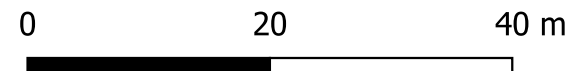


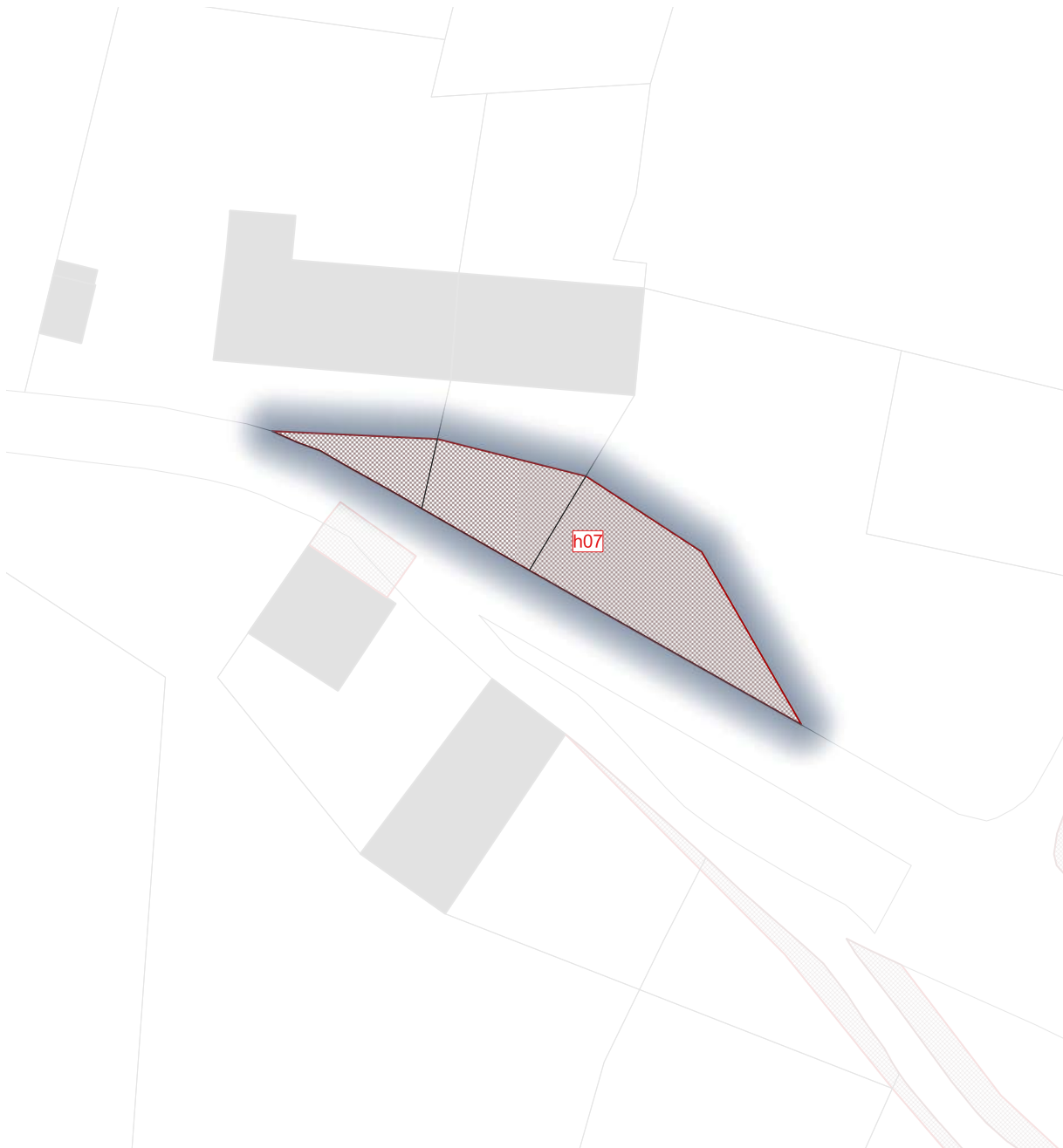


BENEFICIAIRE : Commune

SURFACE (m<sup>2</sup>) : 91

PROJET : Emplacement réservé N°h06 :  
Aménagement de voirie

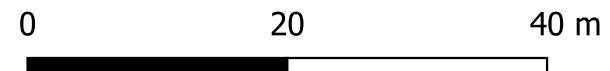


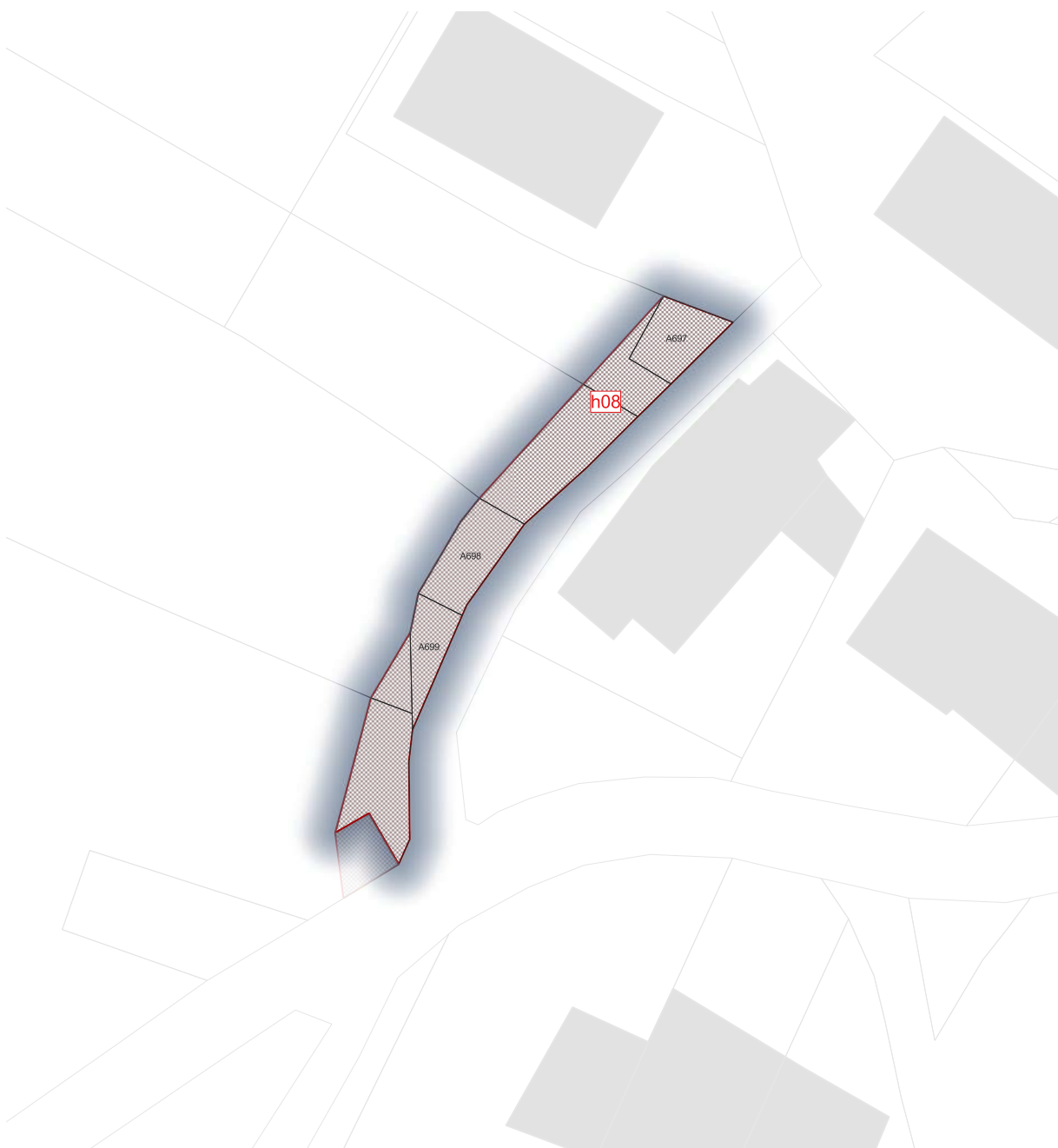


BENEFICIAIRE : Commune

SURFACE (m<sup>2</sup>) : 322

PROJET : Emplacement réservé N°h07 :  
Aménagement de voirie




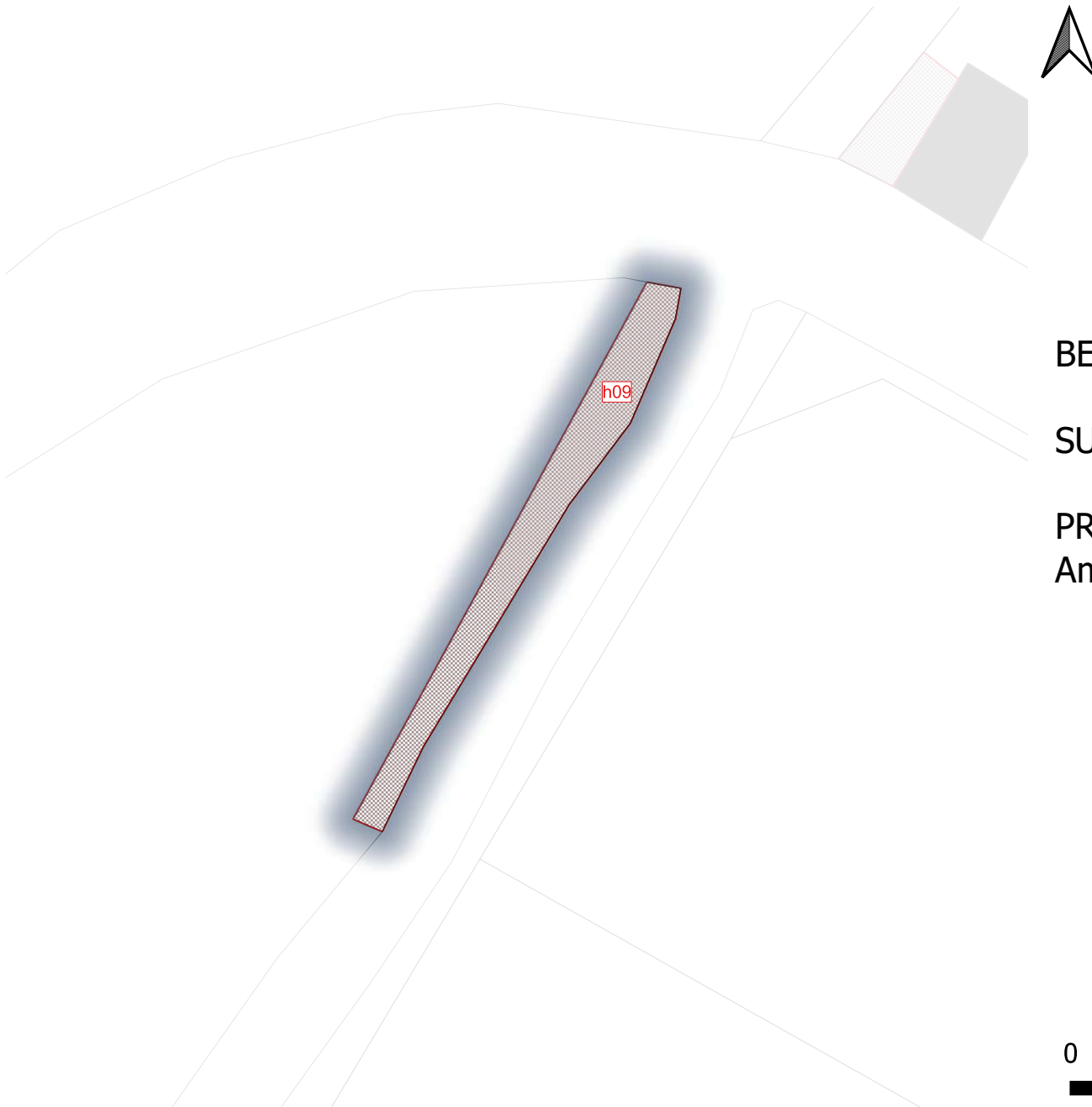


**BENEFICIAIRE :** Commune

**SURFACE (m<sup>2</sup>) :** 148

**PROJET :** Emplacement réservé N°h08 :  
Aménagement de voirie







BENEFICIAIRE : Commune

SURFACE (m<sup>2</sup>) : 35

PROJET : Emplacement réservé N°h09 :  
Aménagement de voirie



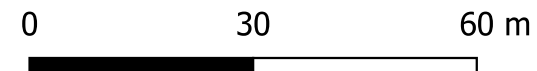


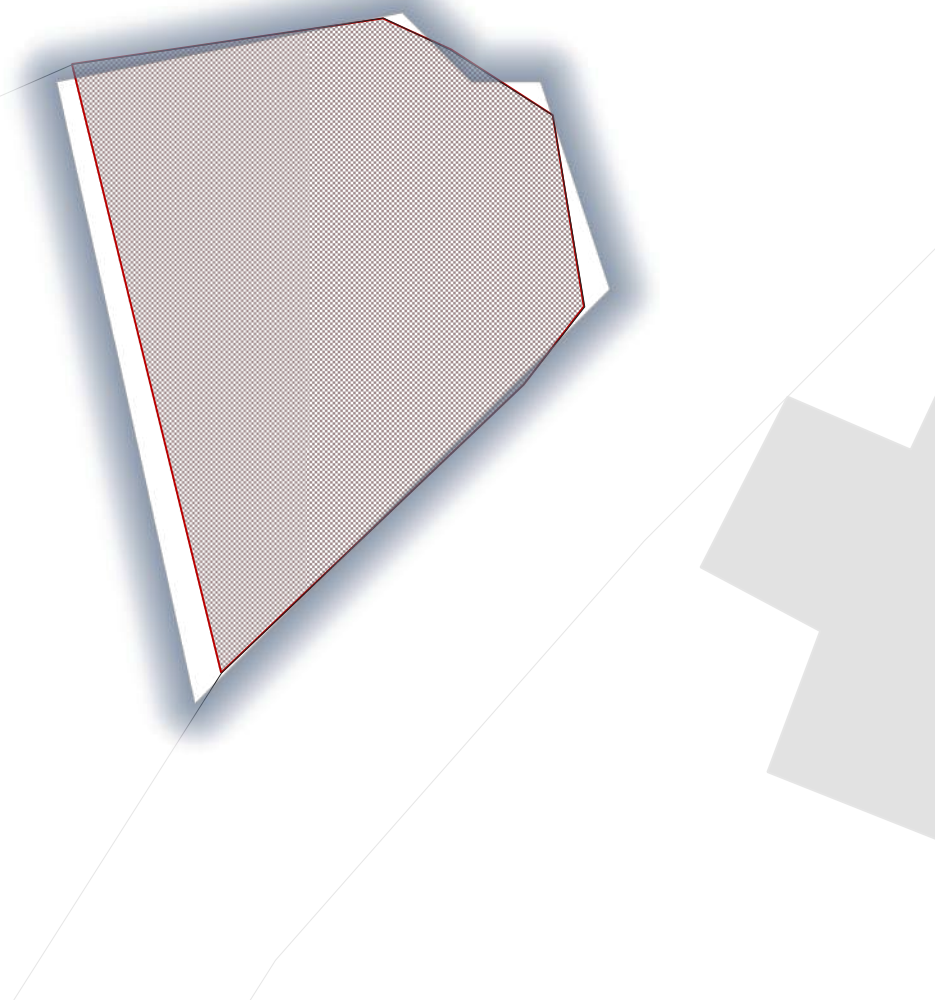


**BENEFICIAIRE :** Commune

**SURFACE (m<sup>2</sup>) :** 393

**PROJET :** Emplacement réservé N°h10 :  
Aménagement de voirie

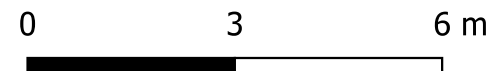


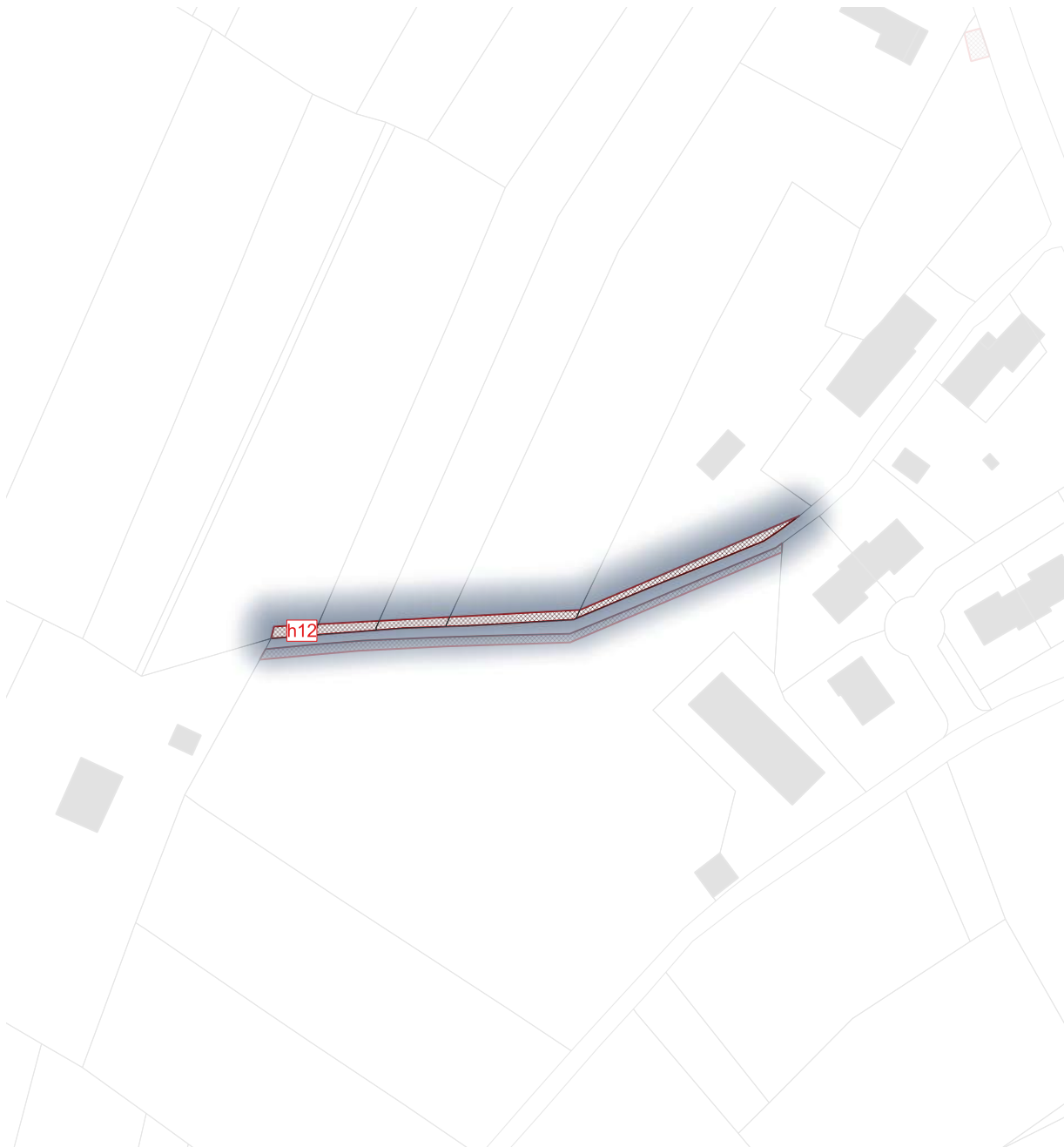


BENEFICIAIRE : Commune

SURFACE (m<sup>2</sup>) : 43

PROJET : Emplacement réservé N°h11 :  
Aménagement de voirie



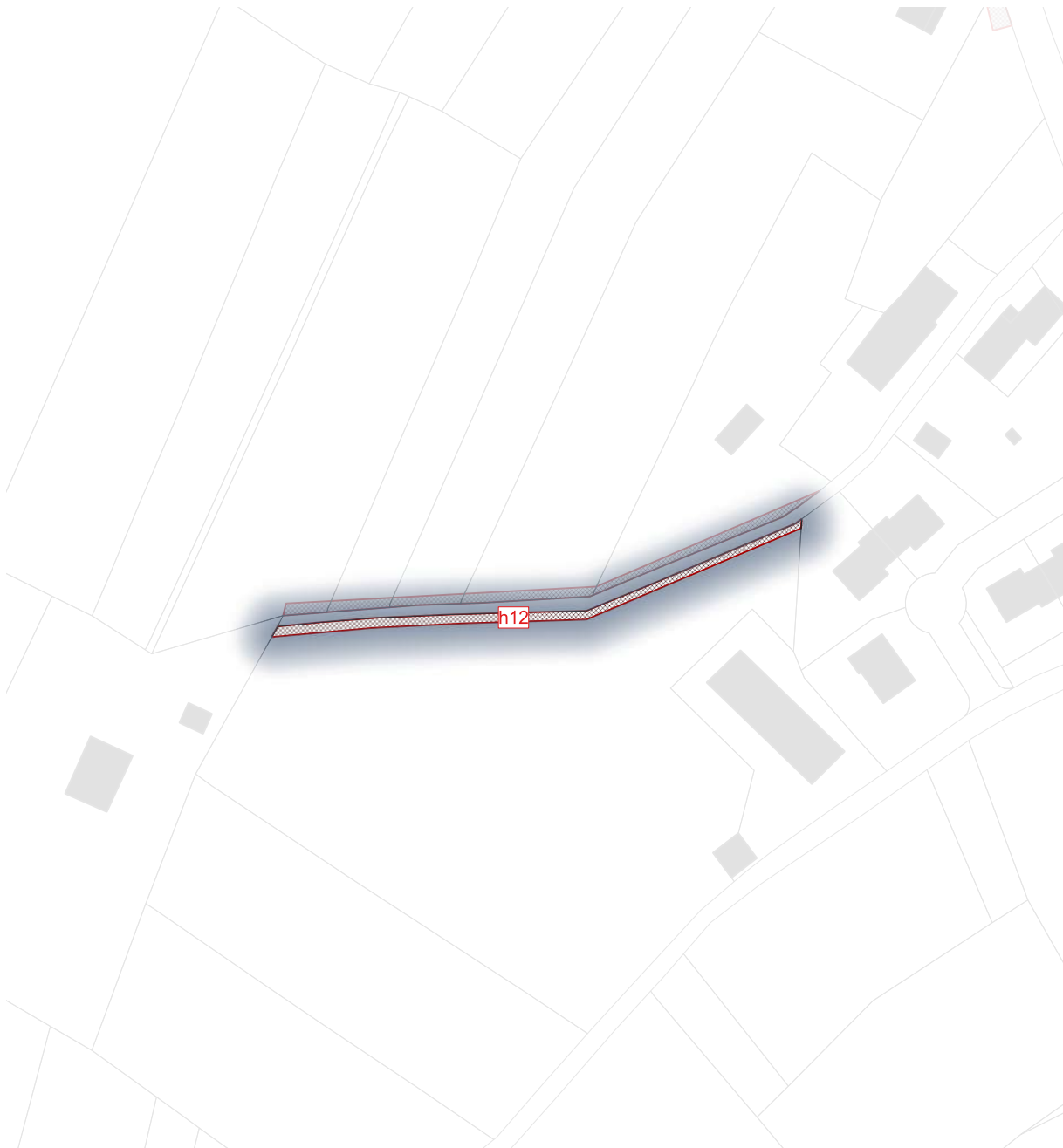


**BENEFICIAIRE :** Commune

**SURFACE (m<sup>2</sup>) :** 188

**PROJET :** Emplacement réservé N°h12 :  
Aménagement de liaison douce

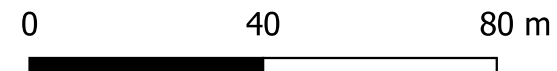


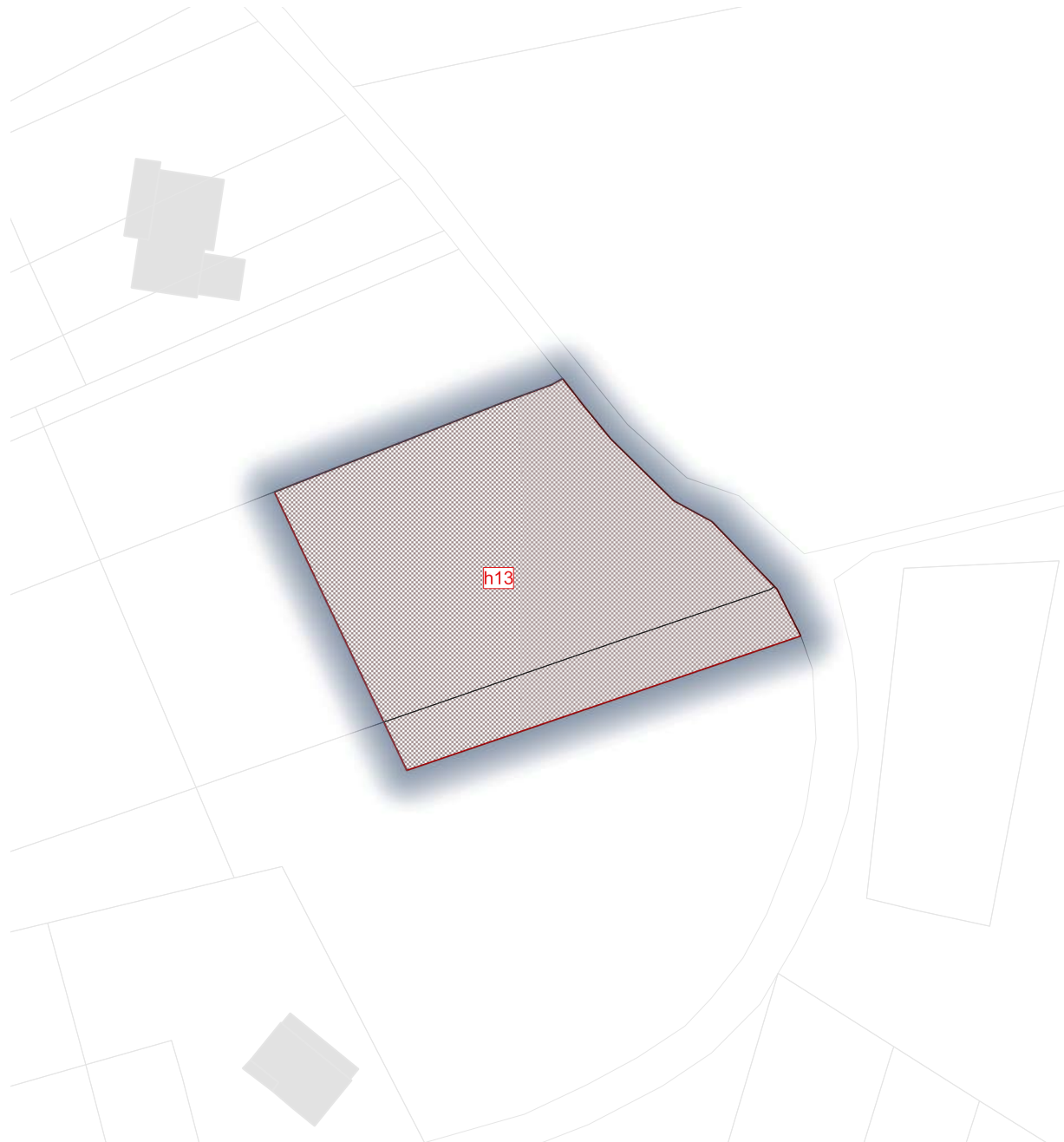


**BENEFICIAIRE :** Commune

**SURFACE (m<sup>2</sup>) :** 181

**PROJET :** Emplacement réservé N°h12 :  
Aménagement de liaison douce






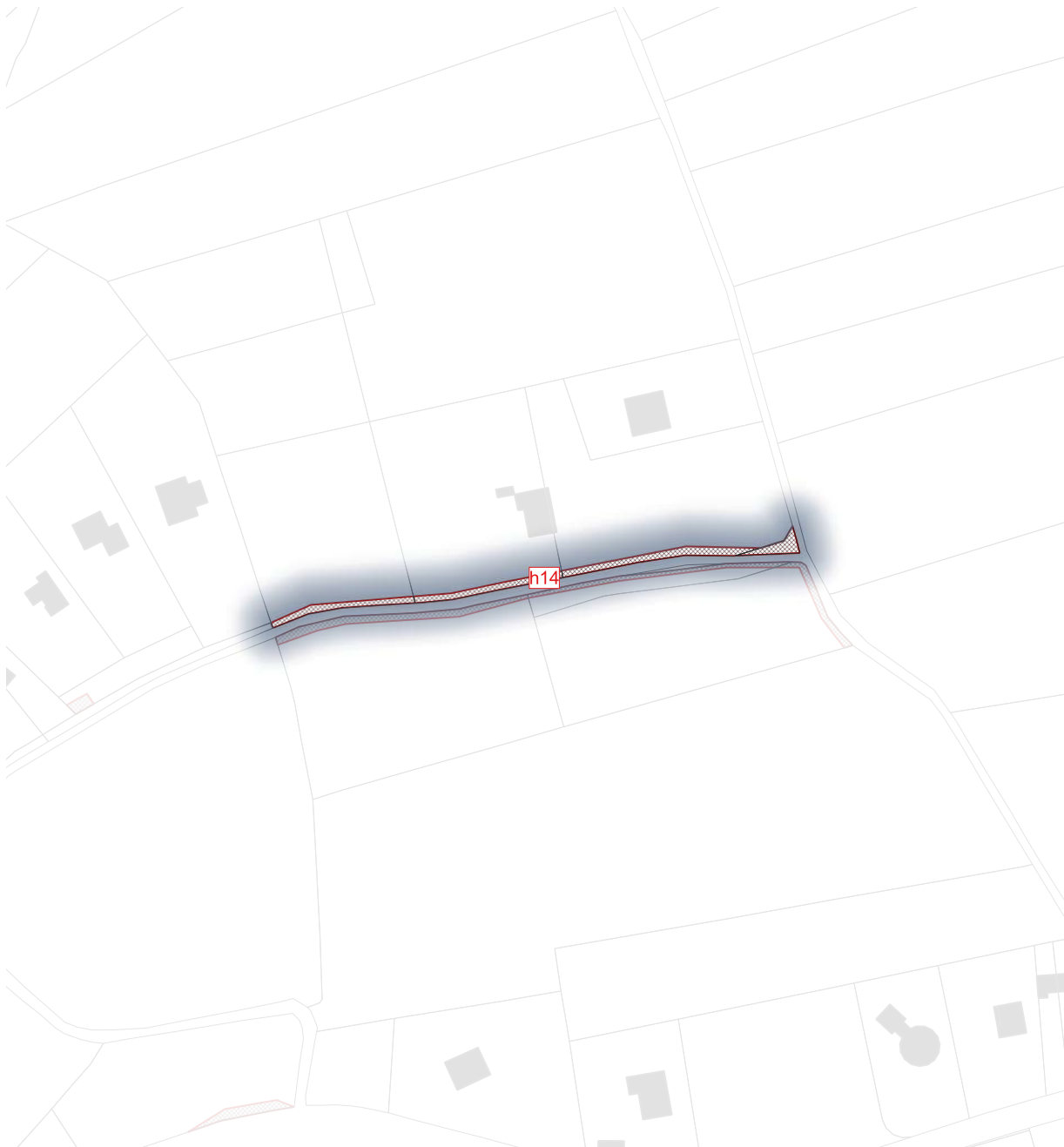
BENEFICIAIRE : Grand Lac

SURFACE (m<sup>2</sup>) : 1976

PROJET : Emplacement réservé N°h13 :  
Aménagement futur réservoir

0 20 40 m






BENEFICIAIRE : Commune

SURFACE (m<sup>2</sup>) : 371

PROJET : Emplacement réservé N°h14 :  
Aménagement de voirie






BENEFICIAIRE : Commune

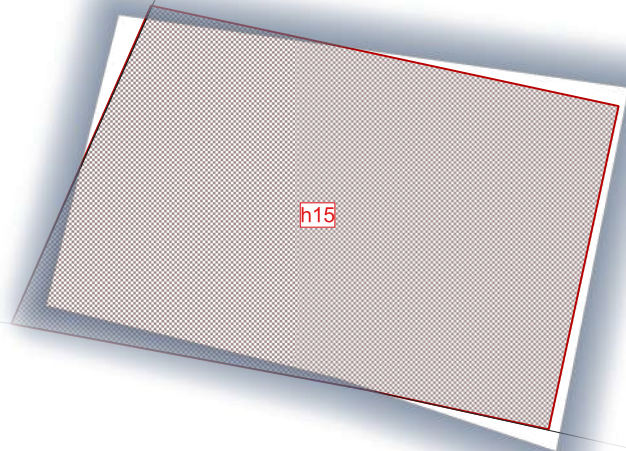
SURFACE (m<sup>2</sup>) : 339

PROJET : Emplacement réservé N°h14 :  
Aménagement de voirie

0 70 140 m



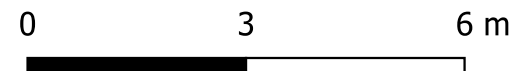


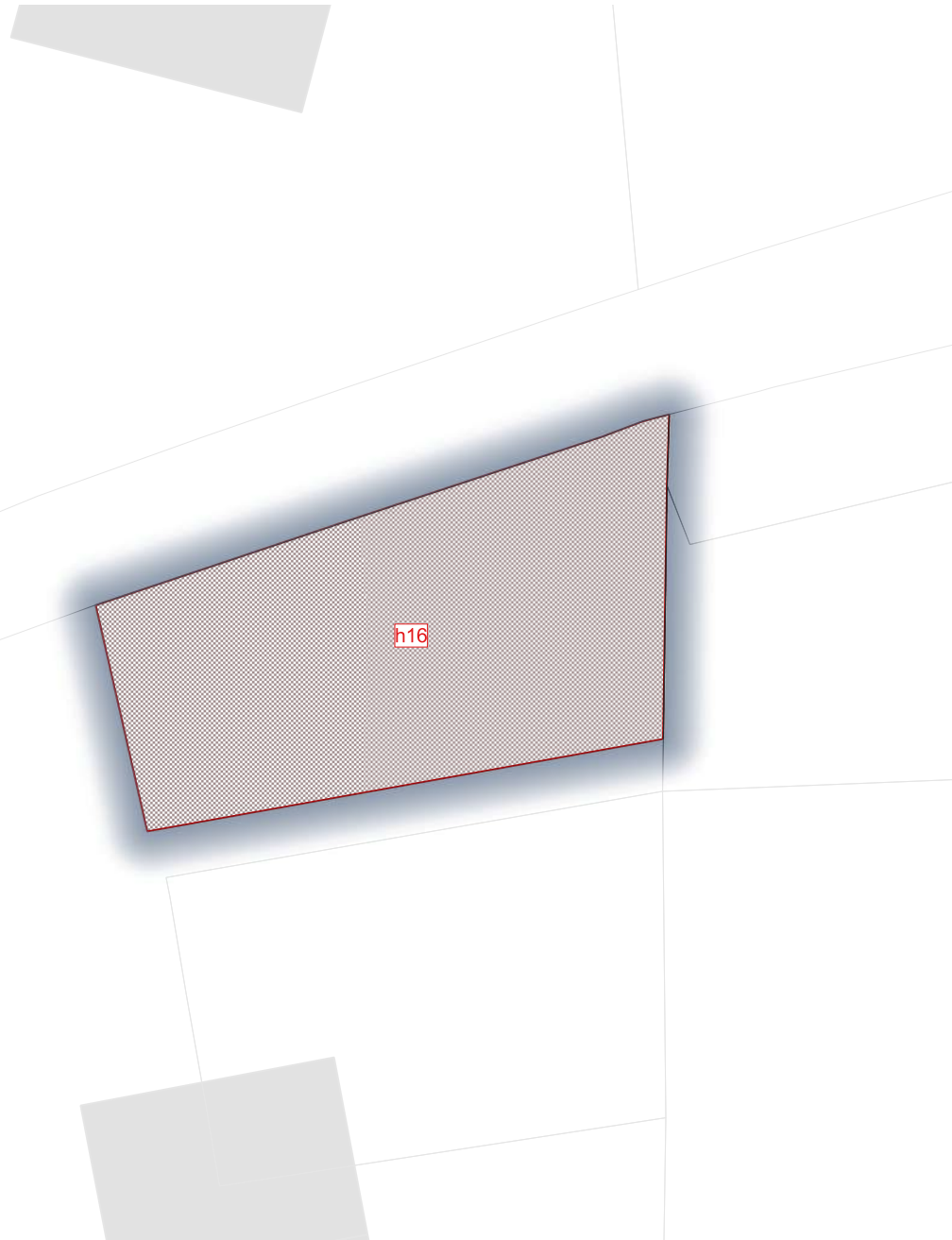


BENEFICIAIRE : Grand Lac

SURFACE (m<sup>2</sup>) : 32

PROJET : Emplacement réservé N°h15 :  
Aménagement d'espace public avec espace  
"ordures ménagères"

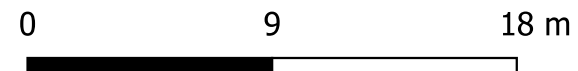




BENEFICIAIRE : Grand Lac

SURFACE (m<sup>2</sup>) : 233

PROJET : Emplacement réservé N°h16 :  
Aménagement stationnement et espace public  
avec espace "ordures ménagères"




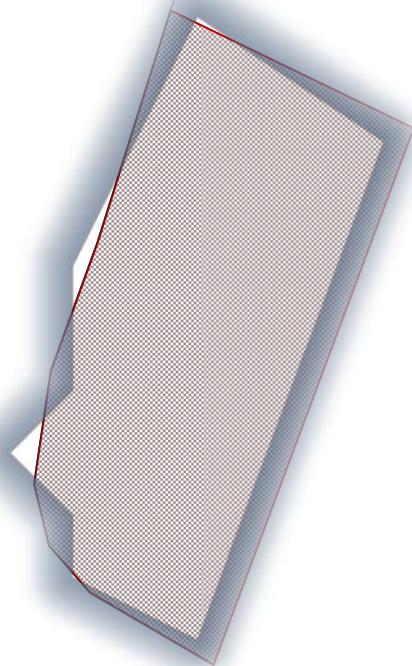


BENEFICIAIRE : Grand Lac

SURFACE (m<sup>2</sup>) : 38

PROJET : Emplacement réservé N°h17 :  
Aménagement d'espace public avec espace  
"ordures ménagères"







BENEFICIAIRE : Grand Lac

SURFACE (m<sup>2</sup>) : 36

PROJET : Emplacement réservé N°h18 :  
Aménagement d'espace public avec espace  
"ordures ménagères"

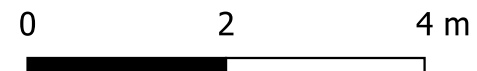





BENEFICIAIRE : Grand Lac

SURFACE (m<sup>2</sup>) : 27

PROJET : Emplacement réservé N°h19 :  
Aménagement de voirie

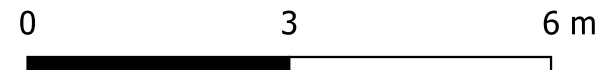





BENEFICIAIRE : Grand Lac

SURFACE (m<sup>2</sup>) : 14

PROJET : Emplacement réservé N°h20 :  
Aménagement d'espace public avec espace  
"ordures ménagères"



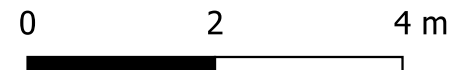




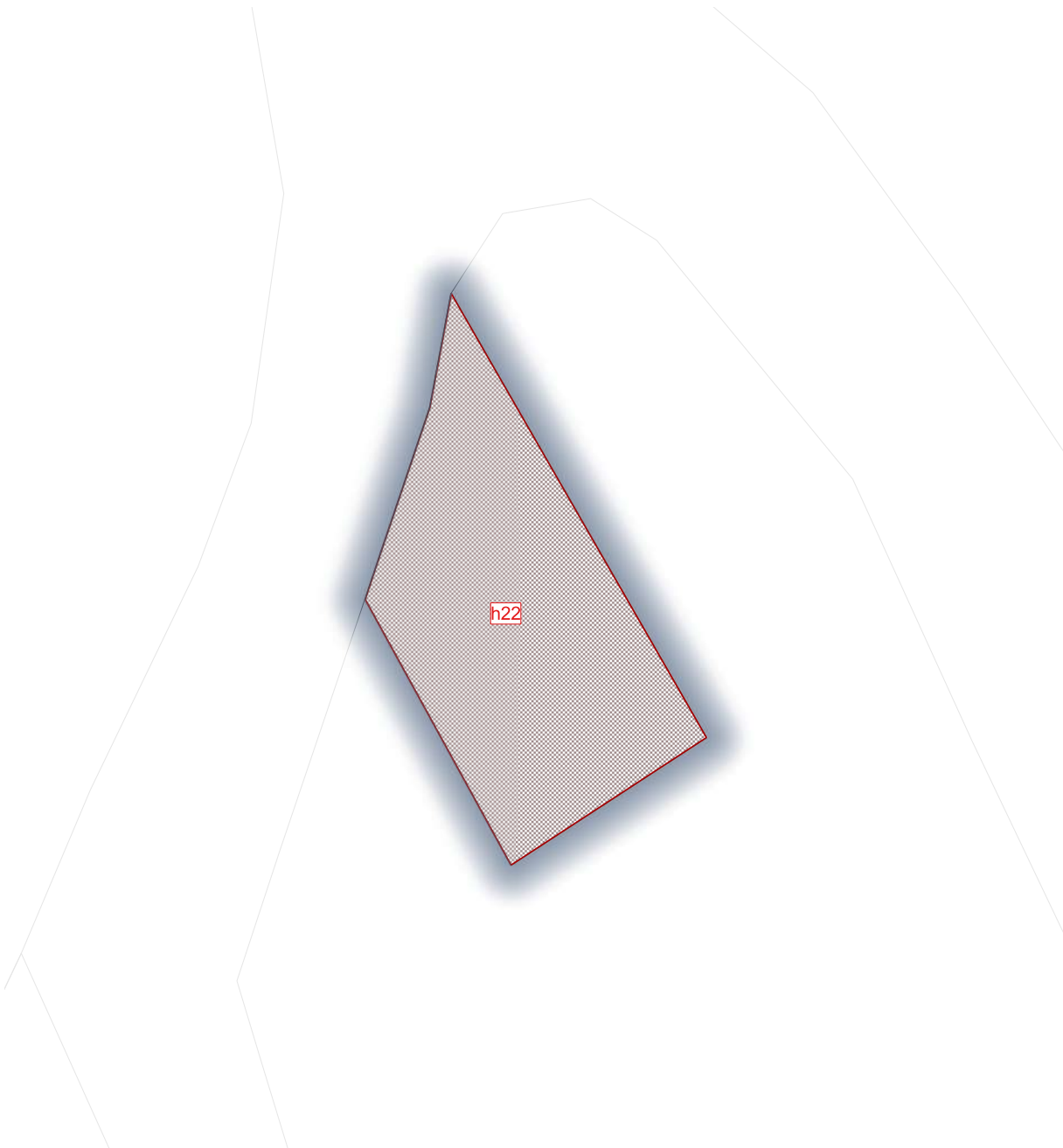
BENEFICIAIRE : Grand Lac

SURFACE (m<sup>2</sup>) : 21

PROJET : Emplacement réservé N°h21 :  
Aménagement d'espace public avec espace  
"ordures ménagères"








BENEFICIAIRE : Grand Lac

SURFACE (m<sup>2</sup>) : 30

PROJET : Emplacement réservé N°h22 :  
Aménagement d'espace public avec espace  
"ordures ménagères"

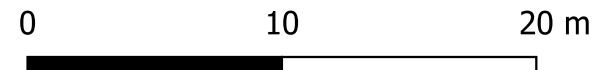


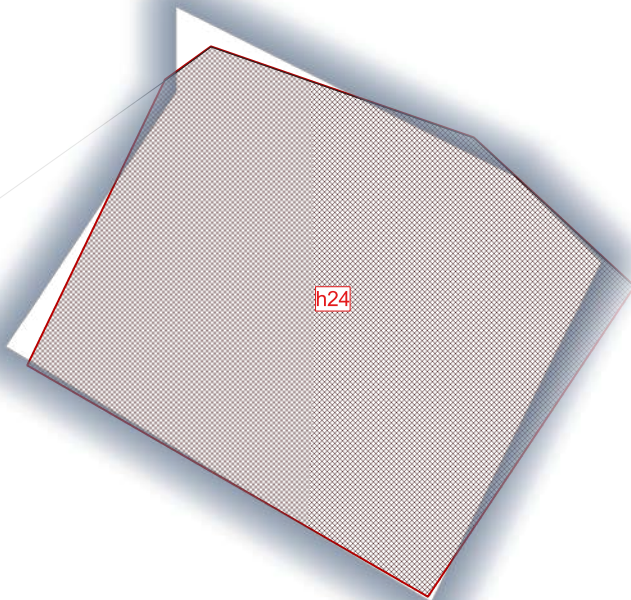


BENEFICIAIRE : Commune

SURFACE (m<sup>2</sup>) : 66

PROJET : Emplacement réservé N°h23 :  
Aménagement de voirie

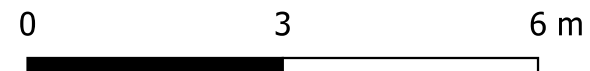





BENEFICIAIRE : Grand Lac

SURFACE (m<sup>2</sup>) : 27

PROJET : Emplacement réservé N°h24 :  
Aménagement d'espace public avec espace  
"ordures ménagères"

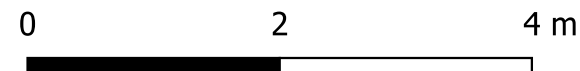





BENEFICIAIRE : Grand Lac

SURFACE (m<sup>2</sup>) : 10

PROJET : Emplacement réservé N°h25 :  
Aménagement d'espace public avec espace  
"ordures ménagères"

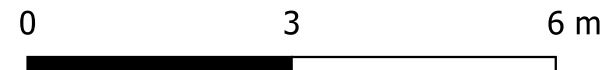


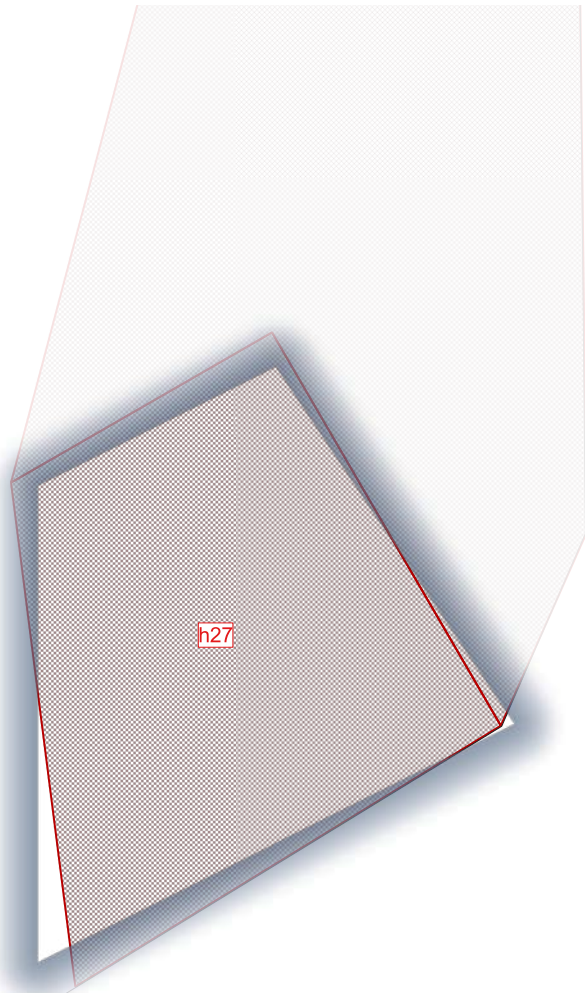


BENEFICIAIRE : Grand Lac

SURFACE (m<sup>2</sup>) : 25

PROJET : Emplacement réservé N°h26 :  
Aménagement d'espace public avec espace  
"ordures ménagères"

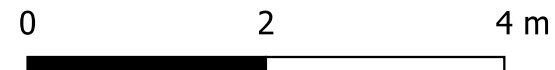




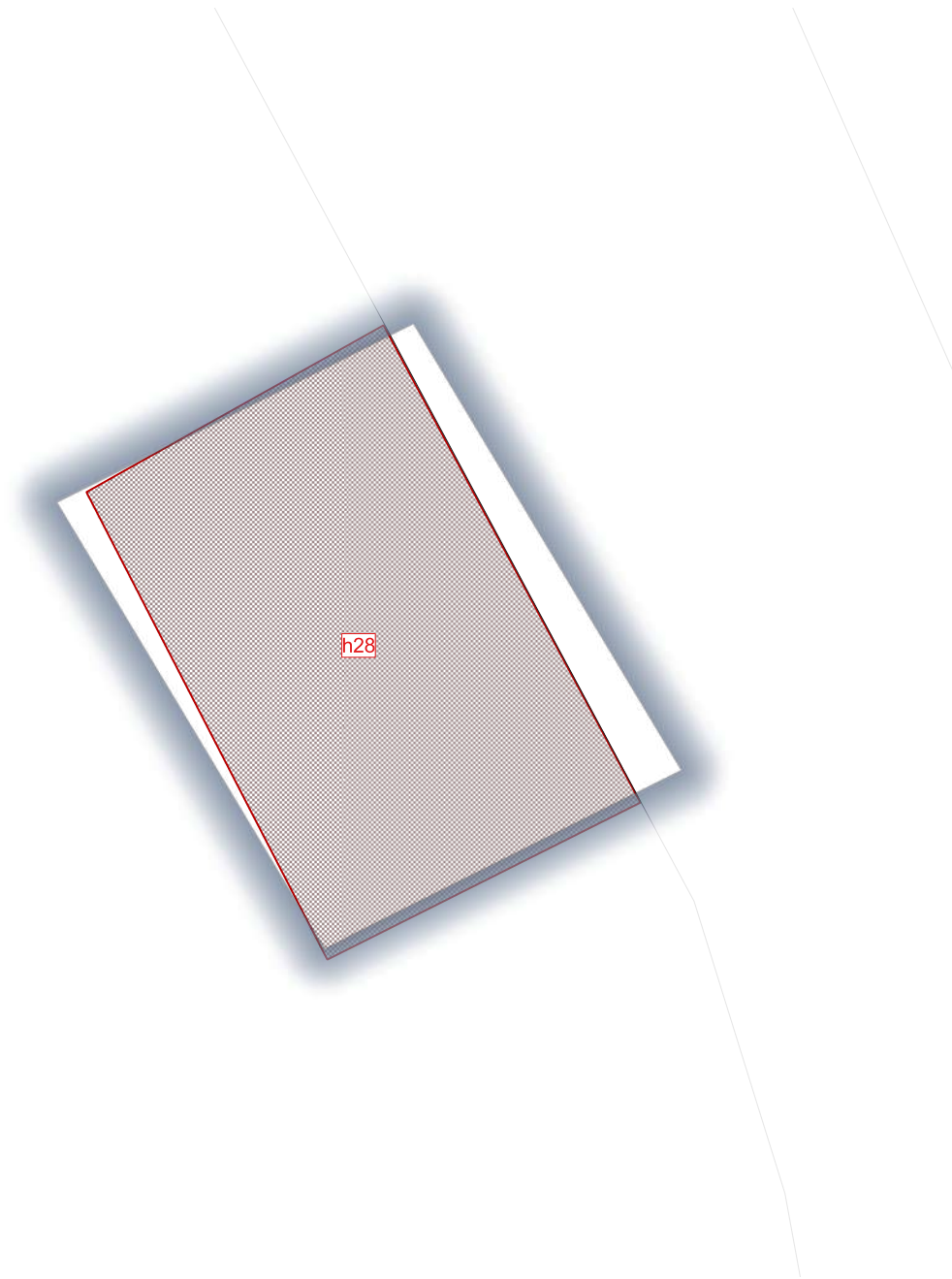
BENEFICIAIRE : Grand Lac

SURFACE (m<sup>2</sup>) : 13

PROJET : Emplacement réservé N°h27 :  
Aménagement d'espace public avec espace  
"ordures ménagères"



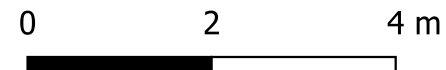




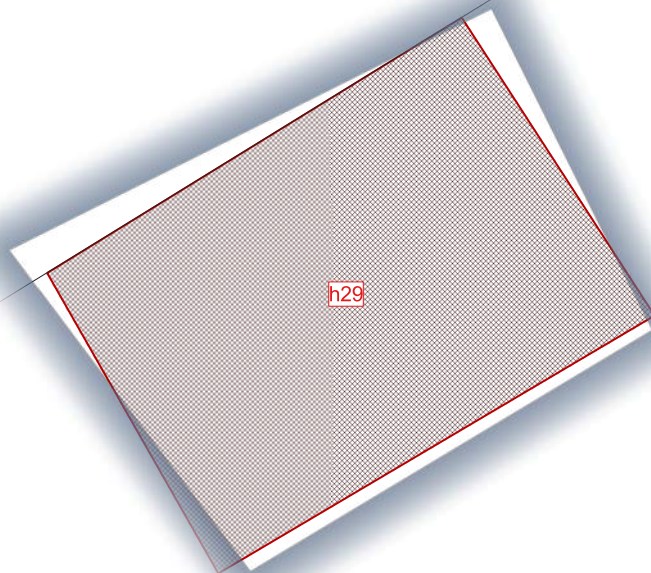
BENEFICIAIRE : Grand Lac

SURFACE (m<sup>2</sup>) : 23

PROJET : Emplacement réservé N°h28 :  
Aménagement d'espace public avec espace  
"ordures ménagères"



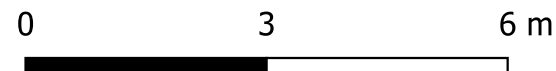


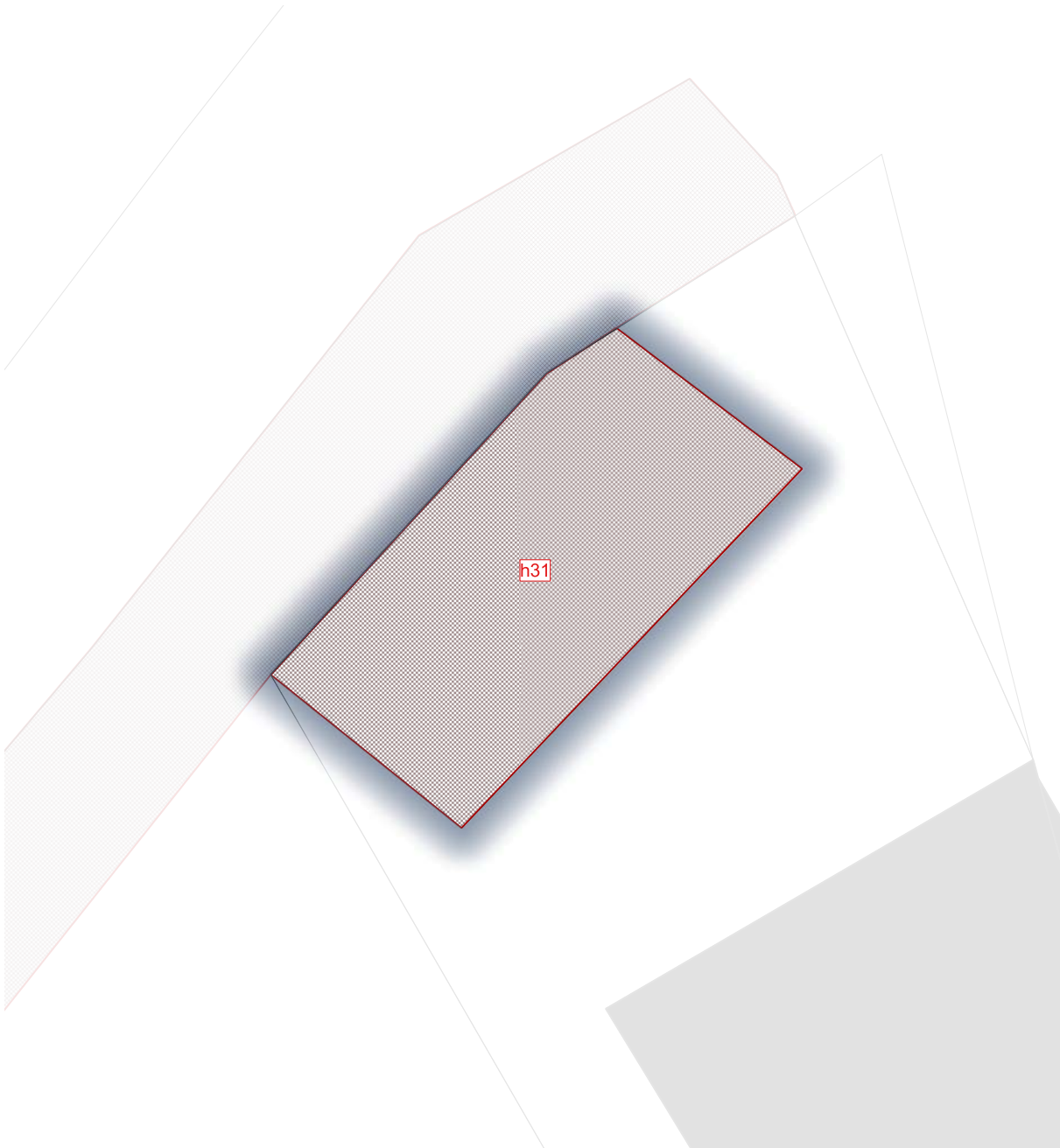


BENEFICIAIRE : Grand Lac

SURFACE (m<sup>2</sup>) : 27

PROJET : Emplacement réservé N°h29 :  
Aménagement d'espace public avec espace  
"ordures ménagères"




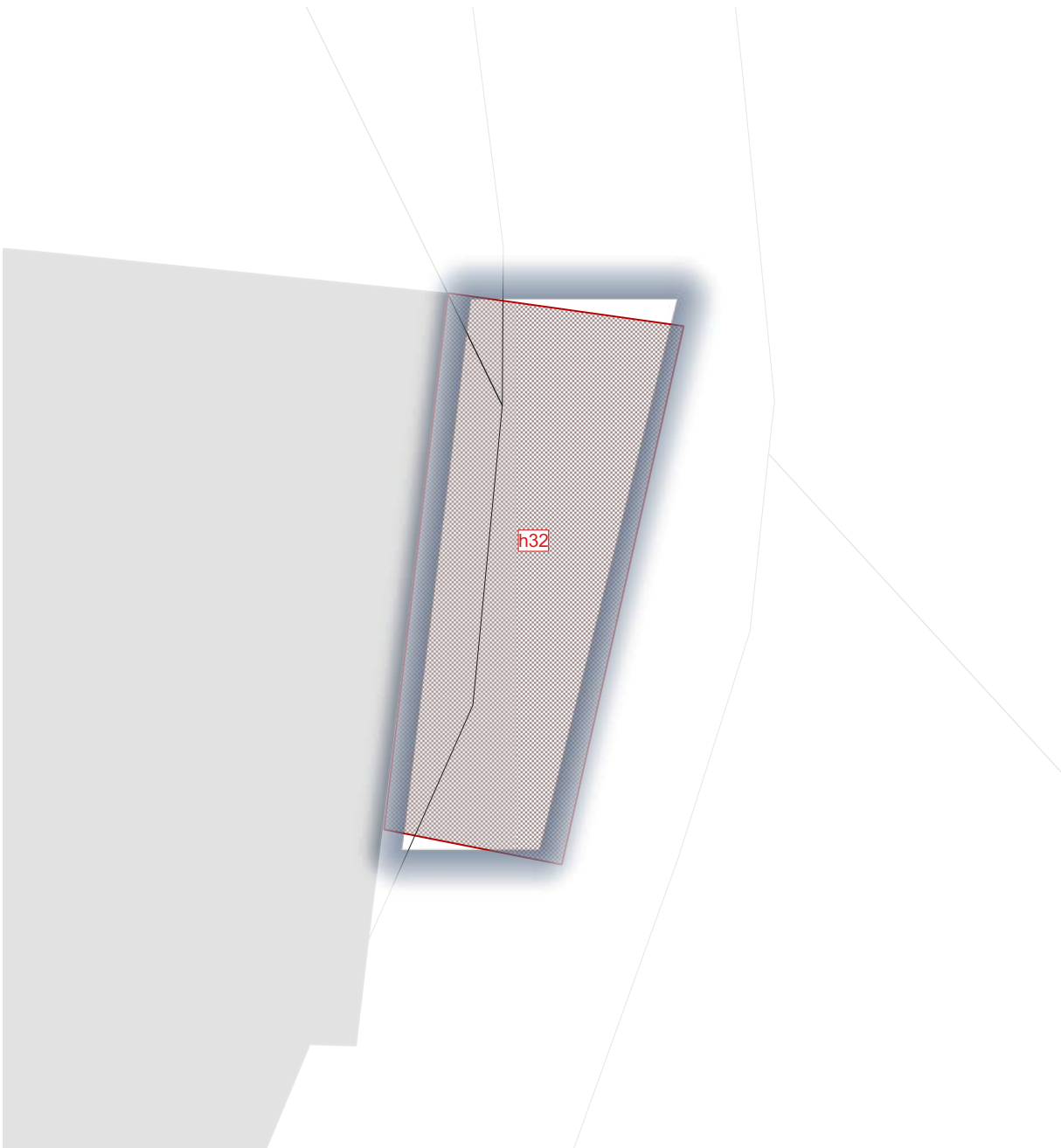


BENEFICIAIRE : Grand Lac

SURFACE (m<sup>2</sup>) : 38

PROJET : Emplacement réservé N°h31 :  
Aménagement d'espace public avec espace  
"ordures ménagères"

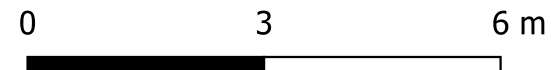





BENEFICIAIRE : Grand Lac

SURFACE (m<sup>2</sup>) : 24

PROJET : Emplacement réservé N°h32 :  
Aménagement d'espace public avec espace  
"ordures ménagères"

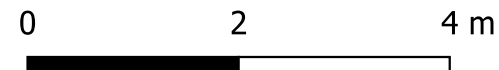




BENEFICIAIRE : Grand Lac

SURFACE (m<sup>2</sup>) : 23

PROJET : Emplacement réservé N°h33 :  
Aménagement d'espace public avec espace  
"ordures ménagères"

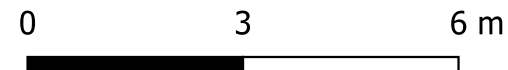


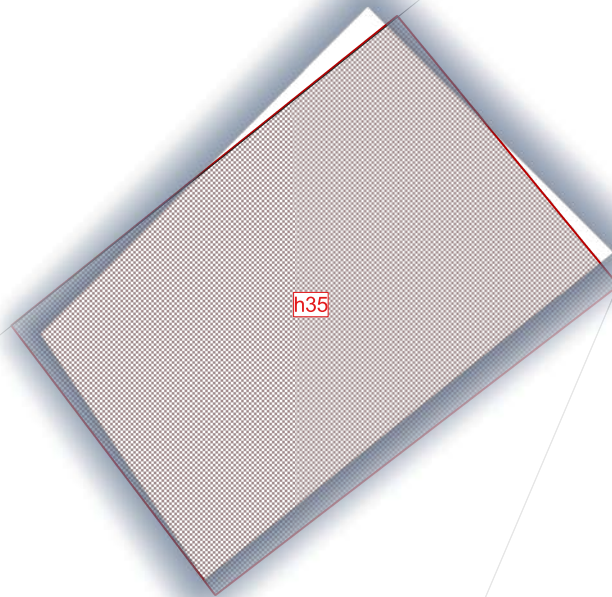


BENEFICIAIRE : Grand Lac

SURFACE (m<sup>2</sup>) : 38

PROJET : Emplacement réservé N°h34 :  
Aménagement d'espace public avec espace  
"ordures ménagères"

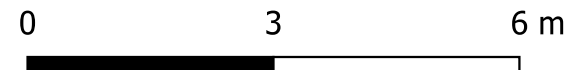




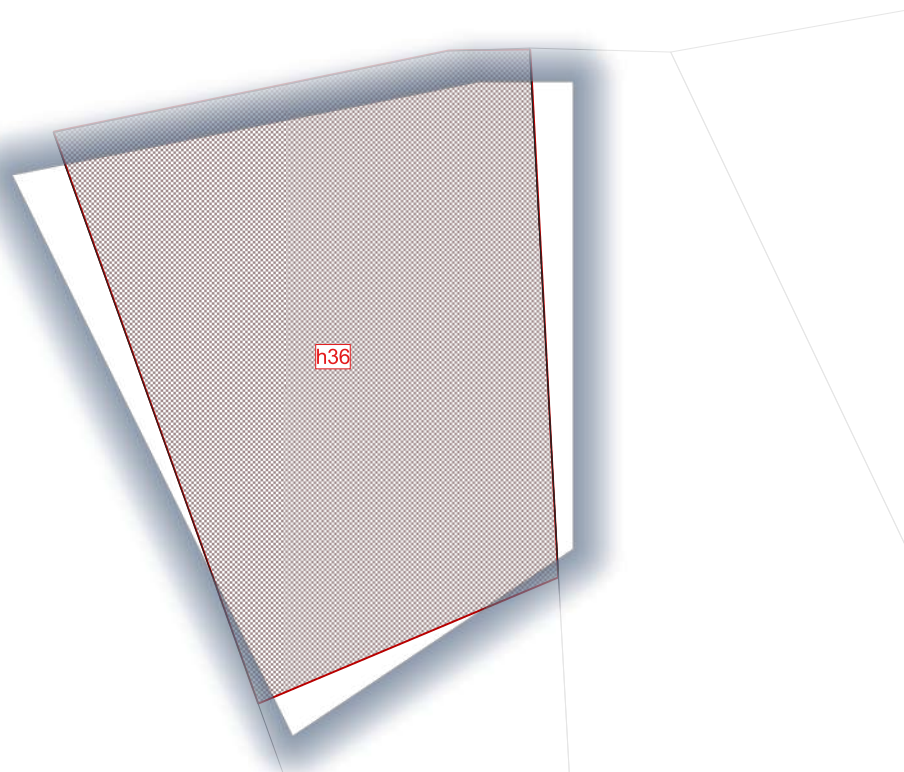
BENEFICIAIRE : Grand Lac

SURFACE (m<sup>2</sup>) : 26

PROJET : Emplacement réservé N°h35 :  
Aménagement d'espace public avec espace  
"ordures ménagères"



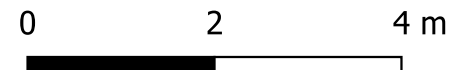





BENEFICIAIRE : Grand Lac

SURFACE (m<sup>2</sup>) : 26

PROJET : Emplacement réservé N°h36 :  
Aménagement d'espace public avec espace  
"ordures ménagères"



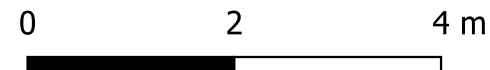





BENEFICIAIRE : Grand Lac

SURFACE (m<sup>2</sup>) : 27

PROJET : Emplacement réservé N°h37 :  
Aménagement d'espace public avec espace  
"ordures ménagères"

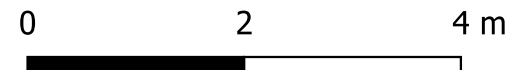





BENEFICIAIRE : Grand Lac

SURFACE (m<sup>2</sup>) : 26

PROJET : Emplacement réservé N°h38 :  
Aménagement d'espace public avec espace  
"ordures ménagères"

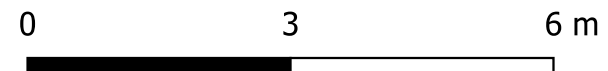


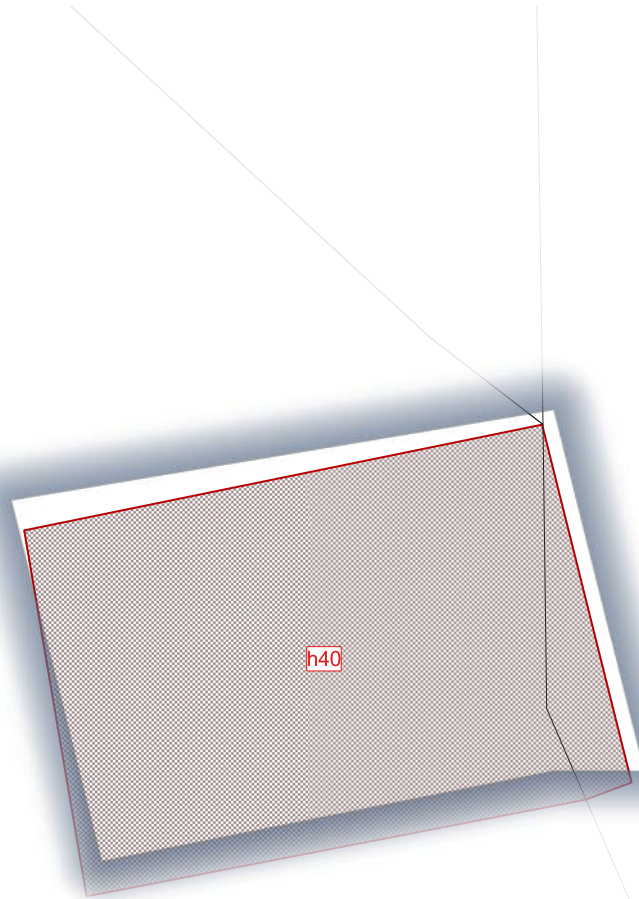


BENEFICIAIRE : Grand Lac

SURFACE (m<sup>2</sup>) : 22

PROJET : Emplacement réservé N°h39 :  
Aménagement d'espace public avec espace  
"ordures ménagères"

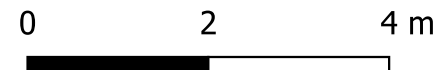


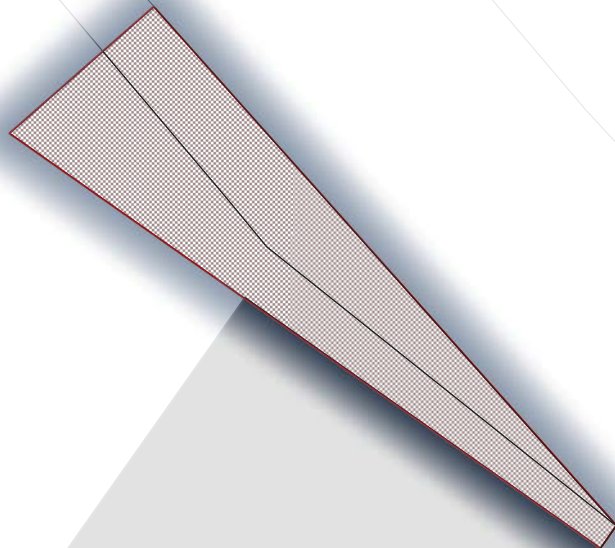


BENEFICIAIRE : Grand Lac

SURFACE (m<sup>2</sup>) : 25

PROJET : Emplacement réservé N°h40 :  
Aménagement d'espace public avec espace  
"ordures ménagères"

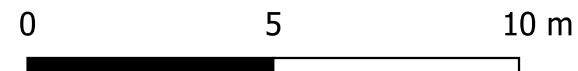




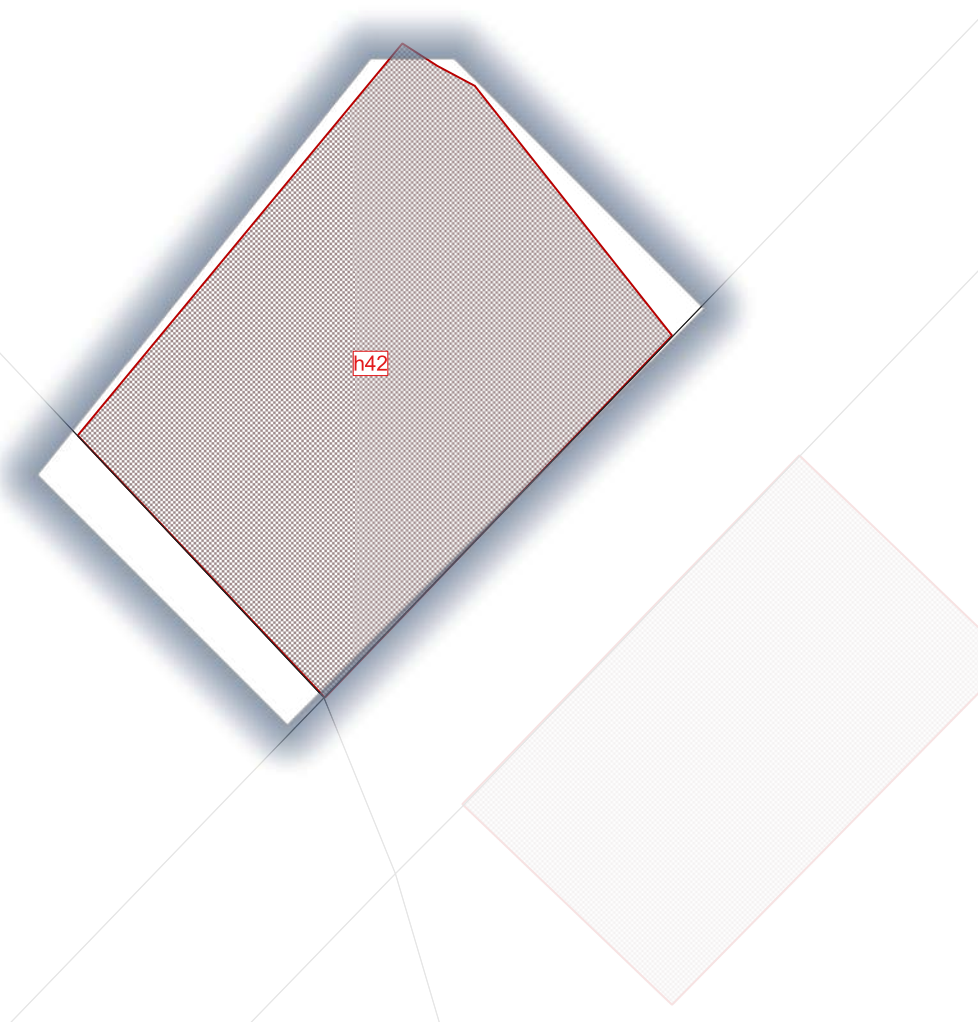
BENEFICIAIRE : Grand Lac

SURFACE (m<sup>2</sup>) : 32

PROJET : Emplacement réservé N°h41 :  
Aménagement d'espace public avec espace  
"ordures ménagères"



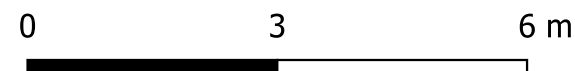


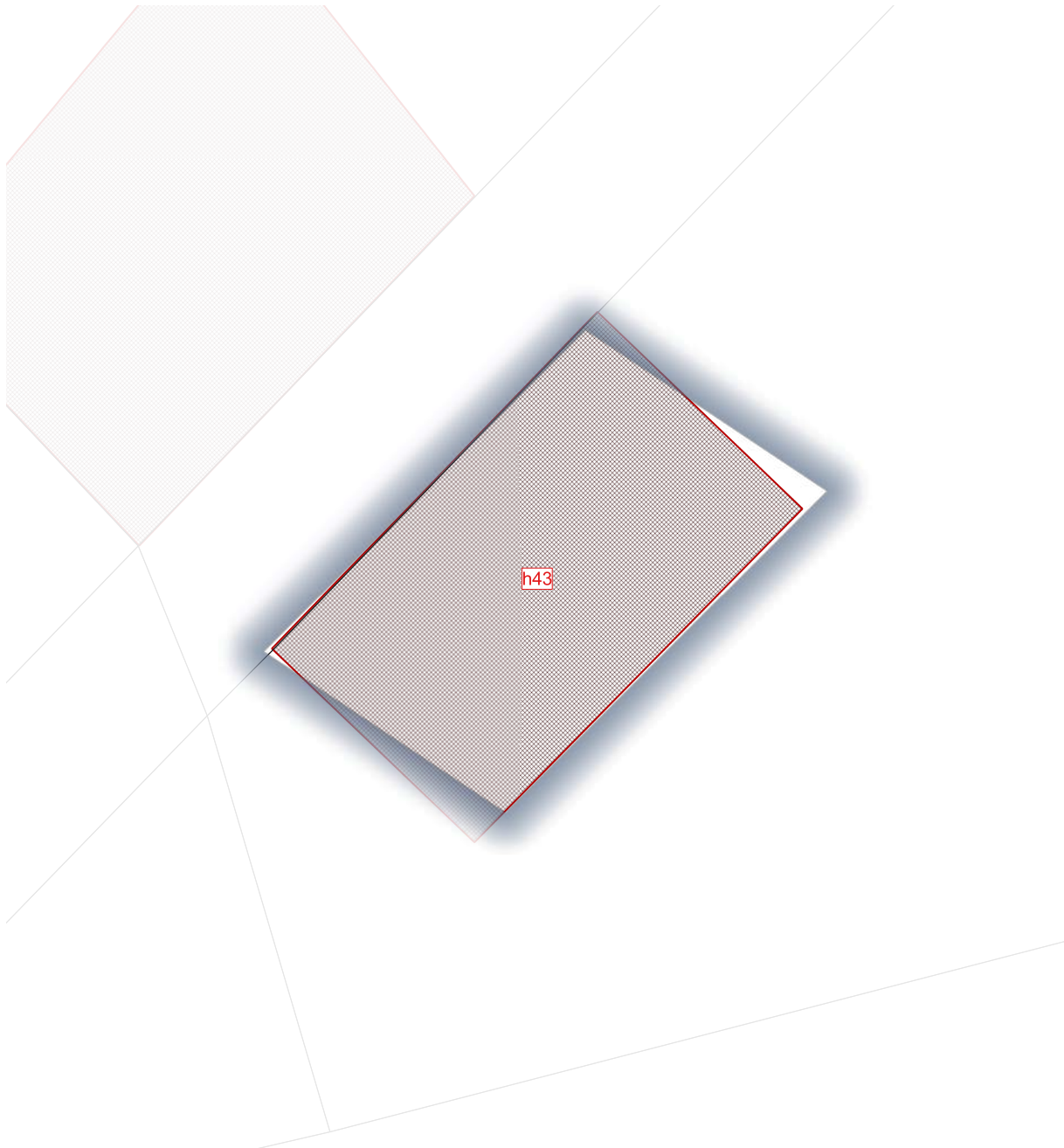


BENEFICIAIRE : Grand Lac

SURFACE (m<sup>2</sup>) : 28

PROJET : Emplacement réservé N°h42 :  
Aménagement d'espace public avec espace  
"ordures ménagères"

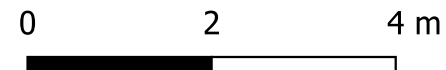




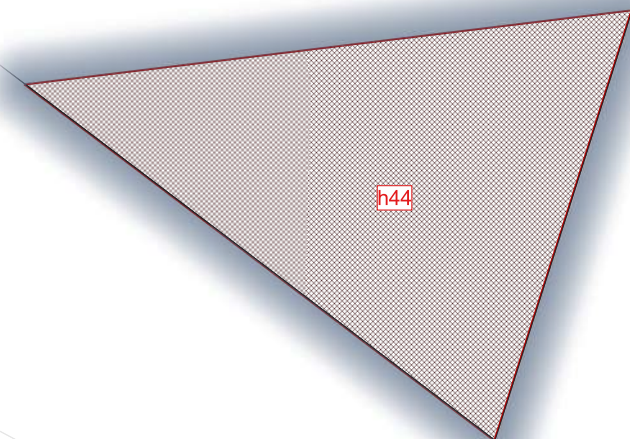
BENEFICIAIRE : Grand Lac

SURFACE (m<sup>2</sup>) : 20

PROJET : Emplacement réservé N°h43 :  
Aménagement d'espace public avec espace  
"ordures ménagères"



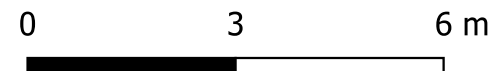


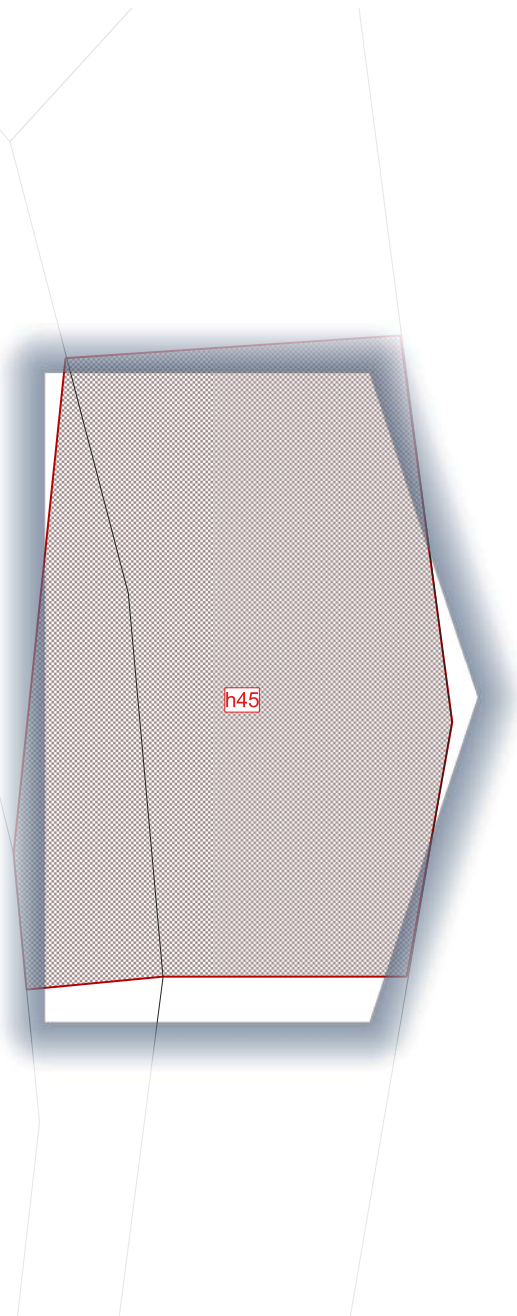


BENEFICIAIRE : Grand Lac

SURFACE (m<sup>2</sup>) : 26

PROJET : Emplacement réservé N°h44 :  
Aménagement d'espace public avec espace  
"ordures ménagères"

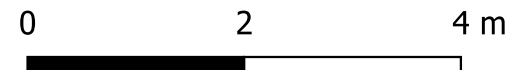


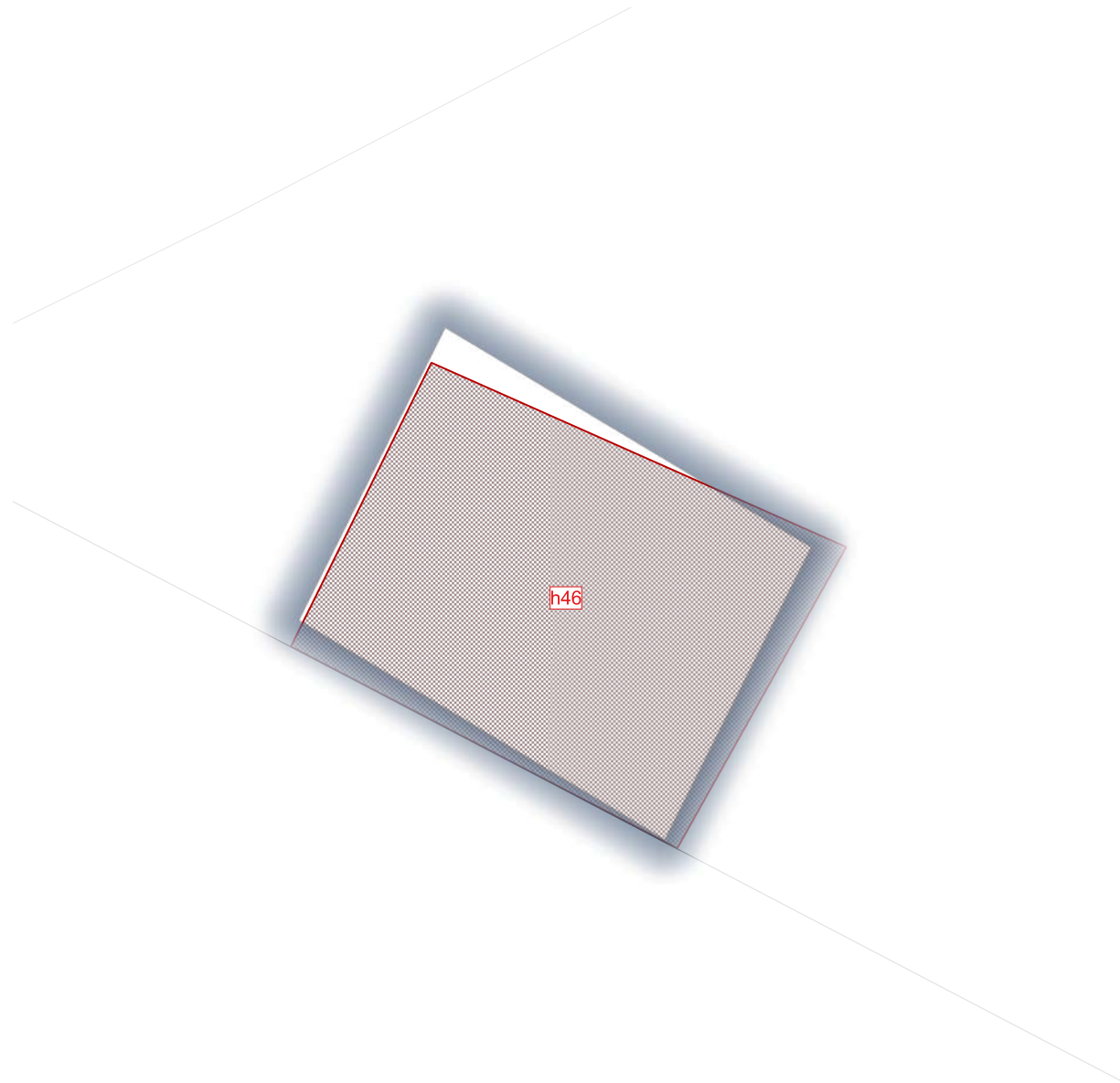


BENEFICIAIRE : Grand Lac

SURFACE (m<sup>2</sup>) : 21

PROJET : Emplacement réservé N°h45 :  
Aménagement d'espace public avec espace  
"ordures ménagères"

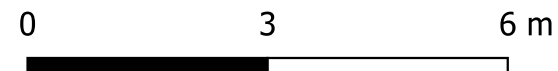





BENEFICIAIRE : Grand Lac

SURFACE (m<sup>2</sup>) : 27

PROJET : Emplacement réservé N°h46 :  
Aménagement d'espace public avec espace  
"ordures ménagères"

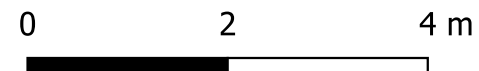


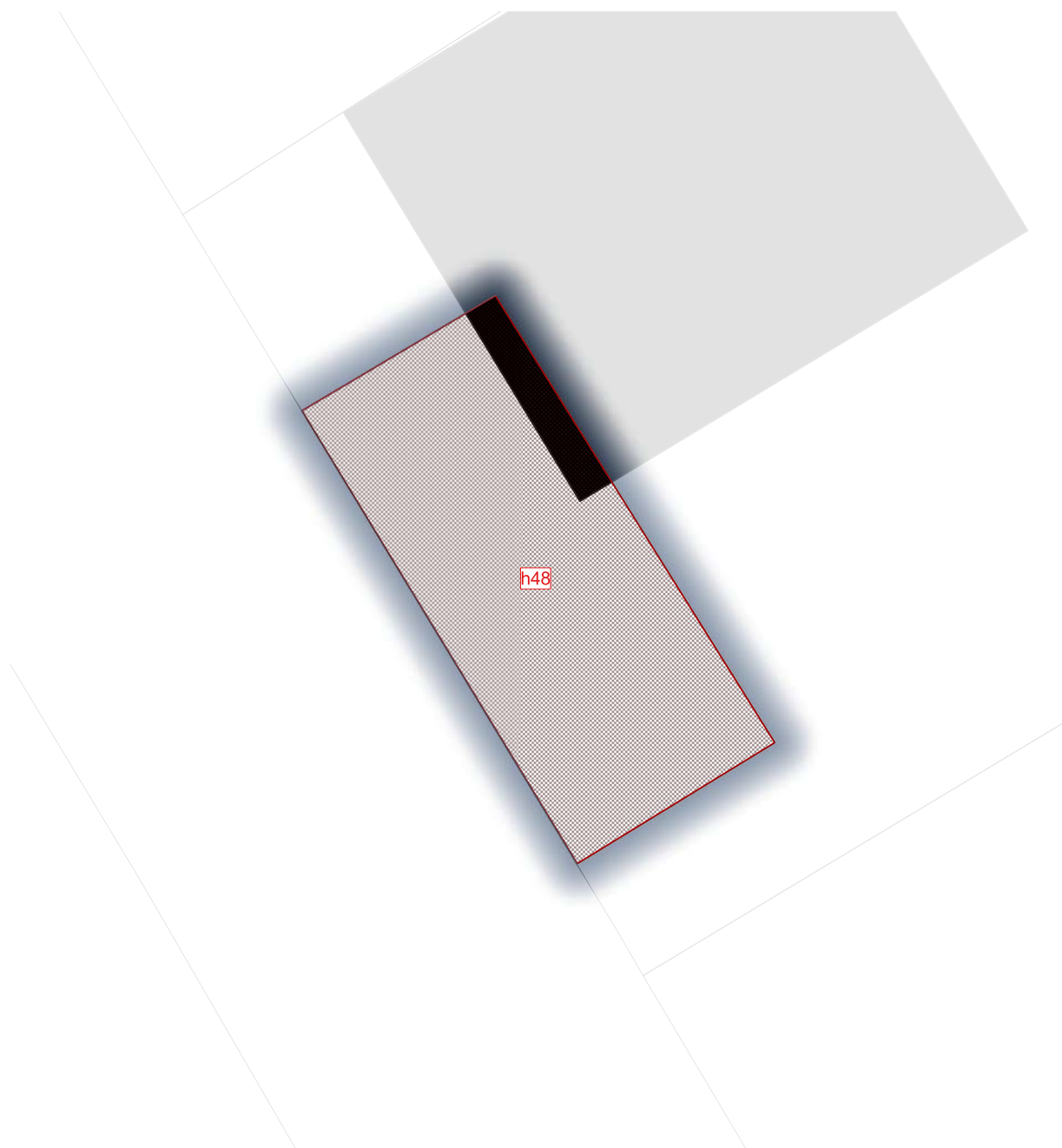


BENEFICIAIRE : Grand Lac

SURFACE (m<sup>2</sup>) : 21

PROJET : Emplacement réservé N°h47 :  
Aménagement d'espace public avec espace  
"ordures ménagères"

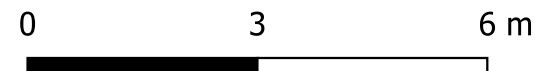


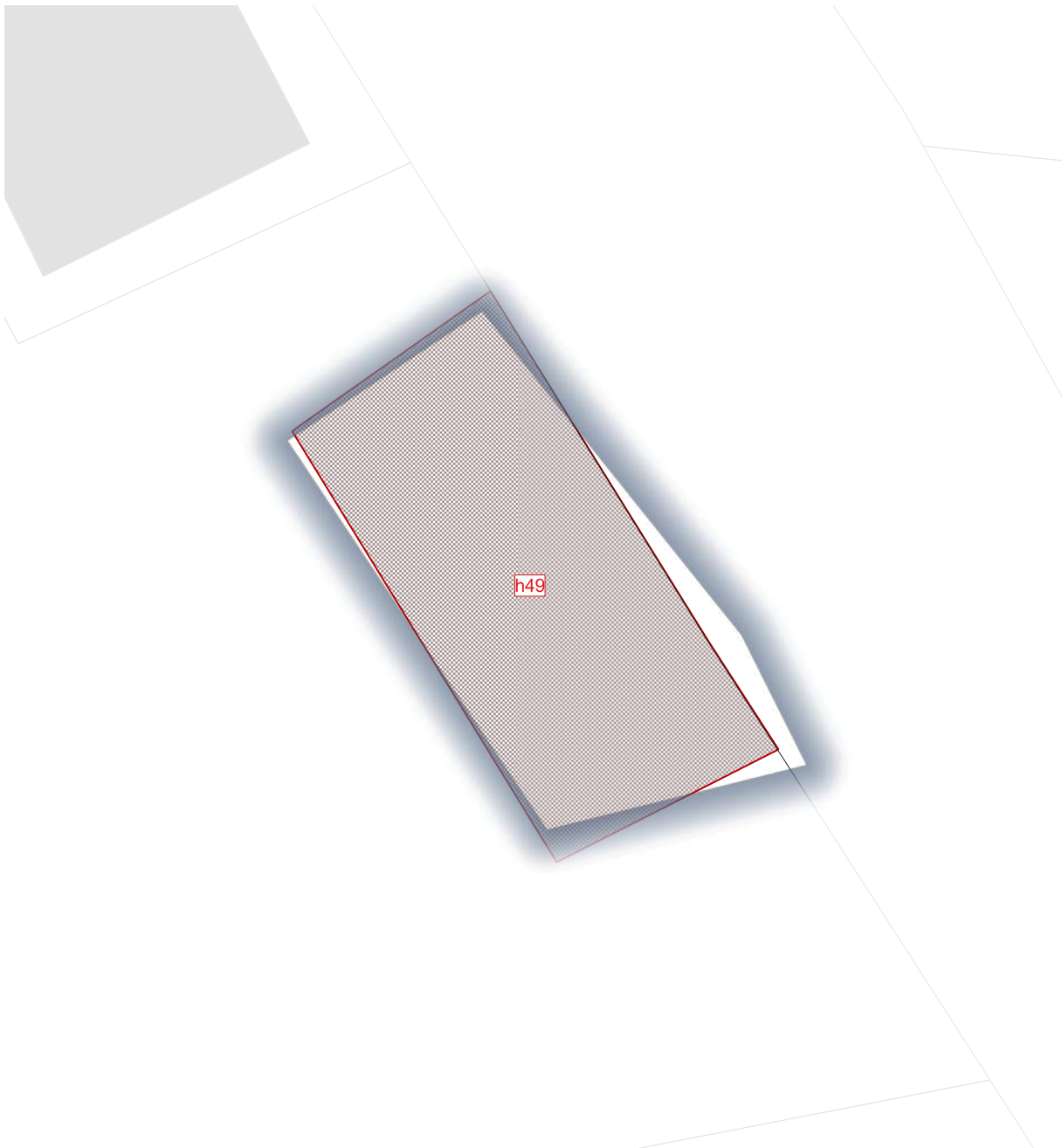


BENEFICIAIRE : Grand Lac

SURFACE (m<sup>2</sup>) : 27

PROJET : Emplacement réservé N°h48 :  
Aménagement d'espace public avec espace  
"ordures ménagères"

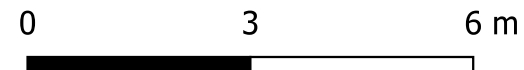




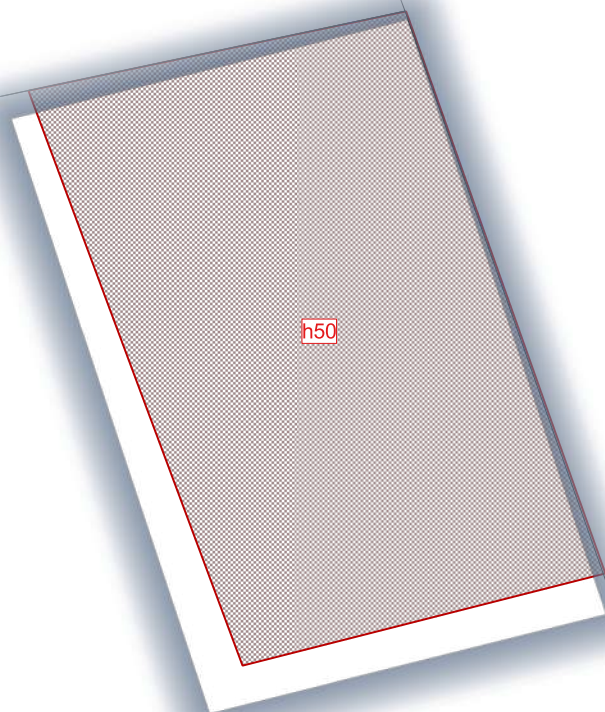
BENEFICIAIRE : Grand Lac

SURFACE (m<sup>2</sup>) : 30

PROJET : Emplacement réservé N°h49 :  
Aménagement d'espace public avec espace  
"ordures ménagères"



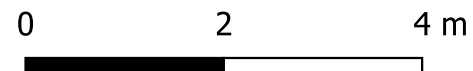





BENEFICIAIRE : Grand Lac

SURFACE (m<sup>2</sup>) : 23

PROJET : Emplacement réservé N°h50 :  
Aménagement d'espace public avec espace  
"ordures ménagères"



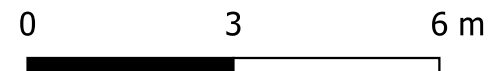


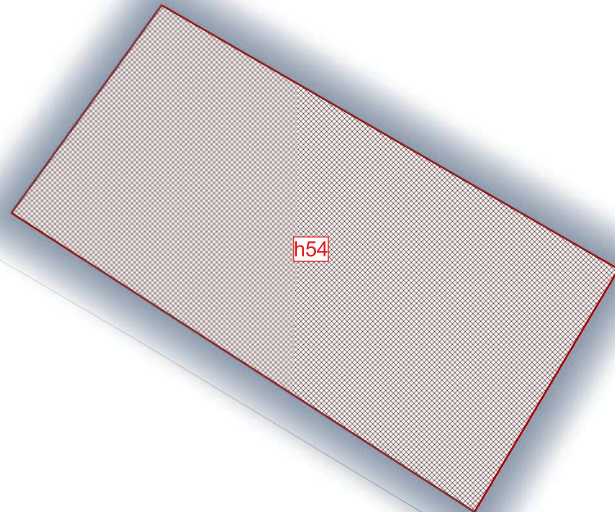


BENEFICIAIRE : Grand Lac

SURFACE (m<sup>2</sup>) : 36

PROJET : Emplacement réservé N°h51 :  
Aménagement d'espace public avec espace  
"ordures ménagères"

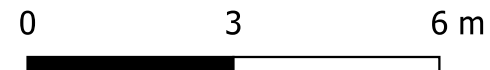


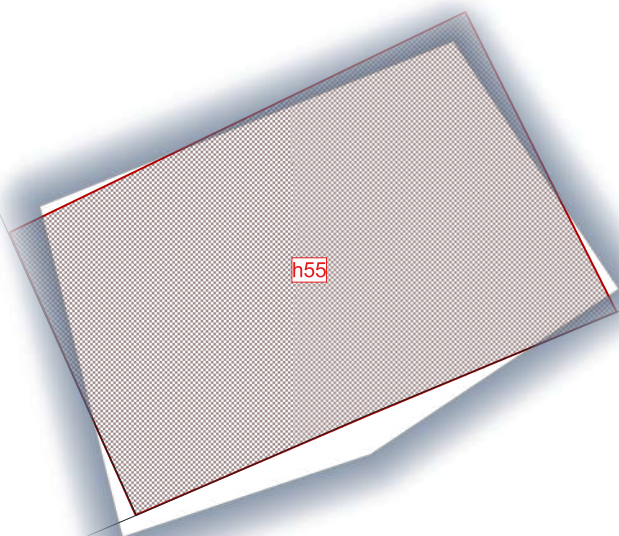


BENEFICIAIRE : Grand Lac

SURFACE (m<sup>2</sup>) : 31

PROJET : Emplacement réservé N°h54 :  
Aménagement d'espace public avec espace  
"ordures ménagères"

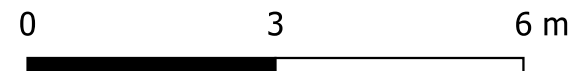





BENEFICIAIRE : Grand Lac

SURFACE (m<sup>2</sup>) : 24

PROJET : Emplacement réservé N°h55 :  
Aménagement d'espace public avec espace  
"ordures ménagères"






BENEFICIAIRE : Grand Lac

SURFACE (m<sup>2</sup>) : 21

PROJET : Emplacement réservé N°h56 :  
Aménagement d'espace public avec espace  
"ordures ménagères"



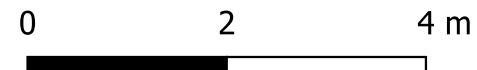
0 3 6 m

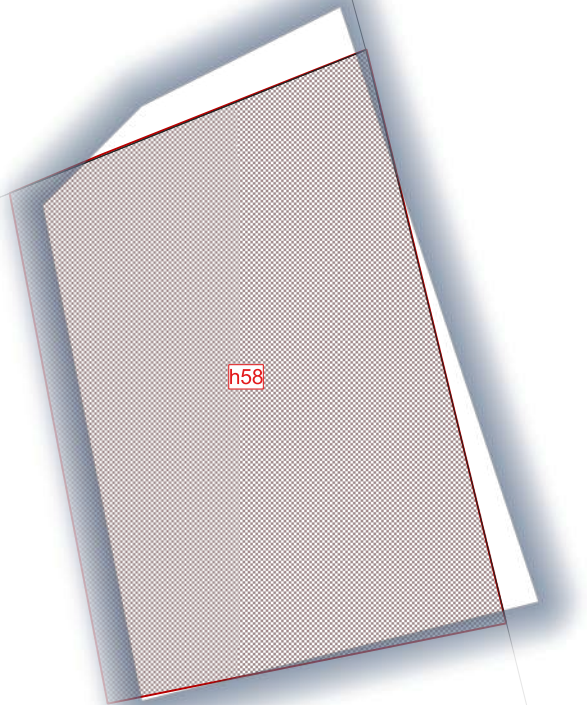


BENEFICIAIRE : Grand Lac

SURFACE (m<sup>2</sup>) : 21

PROJET : Emplacement réservé N°h57 :  
Aménagement d'espace public avec espace  
"ordures ménagères"

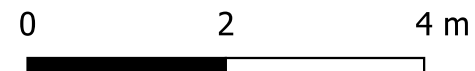




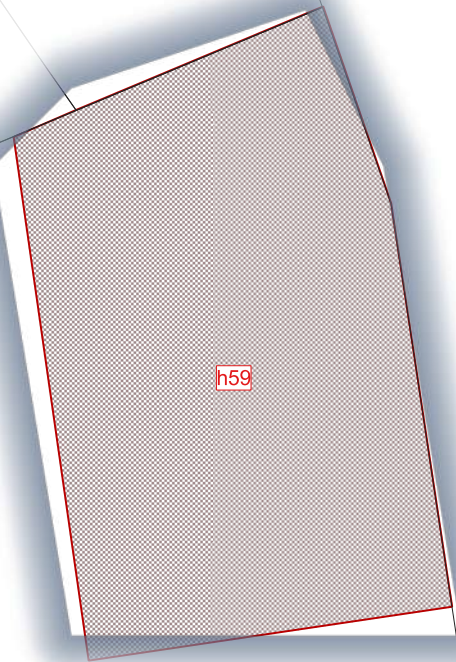
BENEFICIAIRE : Grand Lac

SURFACE (m<sup>2</sup>) : 22

PROJET : Emplacement réservé N°h58 :  
Aménagement d'espace public avec espace  
"ordures ménagères"



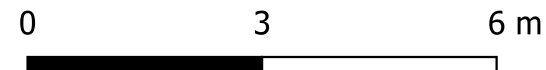




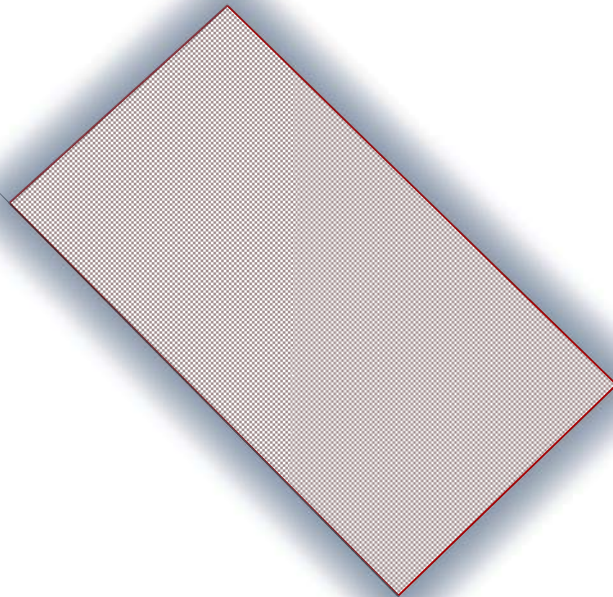
BENEFICIAIRE : Grand Lac

SURFACE (m<sup>2</sup>) : 34

PROJET : Emplacement réservé N°h59 :  
Aménagement d'espace public avec espace  
"ordures ménagères"



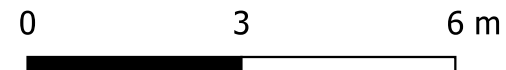


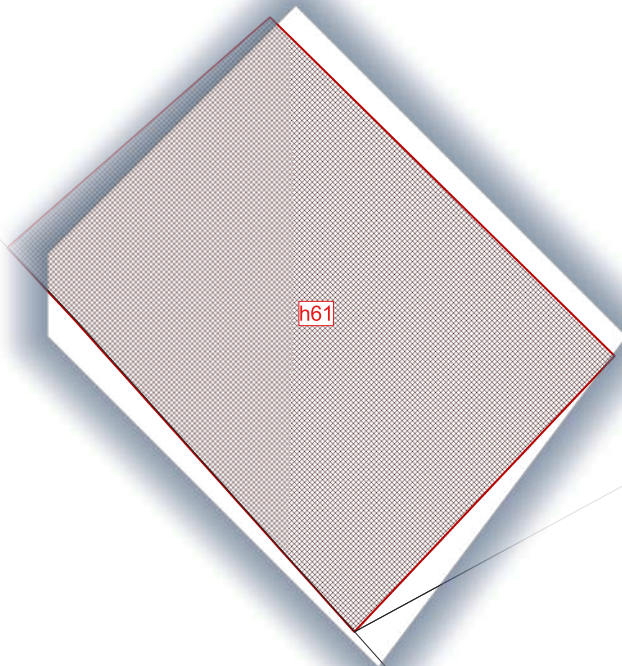


BENEFICIAIRE : Grand Lac

SURFACE (m<sup>2</sup>) : 32

PROJET : Emplacement réservé N°h60 :  
Aménagement d'espace public avec espace  
"ordures ménagères"

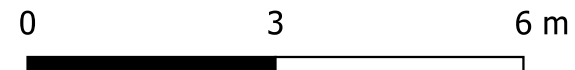


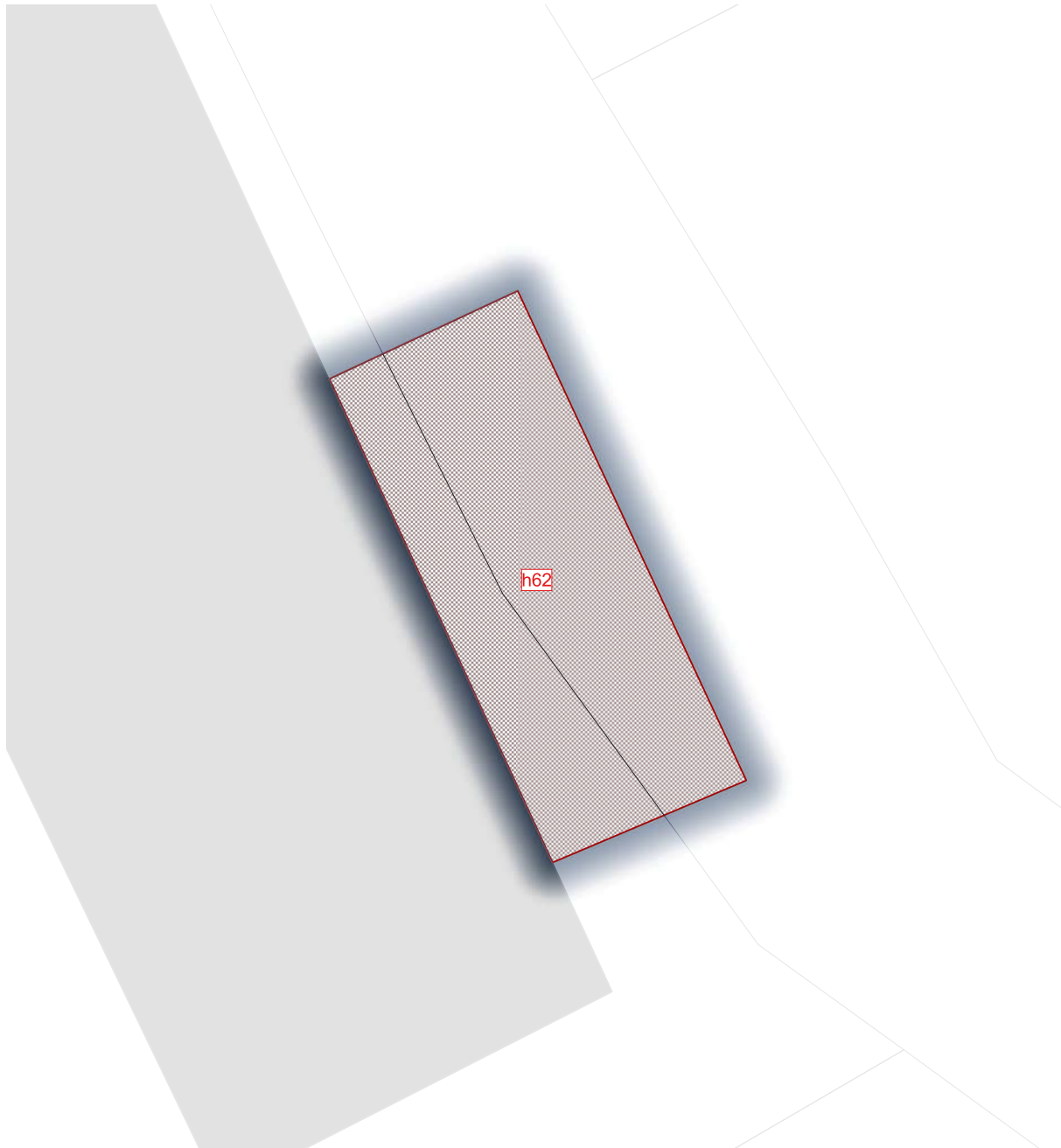


BENEFICIAIRE : Grand Lac

SURFACE (m<sup>2</sup>) : 27

PROJET : Emplacement réservé N°h61 :  
Aménagement d'espace public avec espace  
"ordures ménagères"

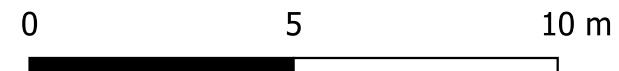





BENEFICIAIRE : Grand Lac

SURFACE (m<sup>2</sup>) : 53

PROJET : Emplacement réservé N°h62 :  
Aménagement d'espace public avec espace  
"ordures ménagères"

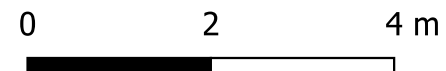


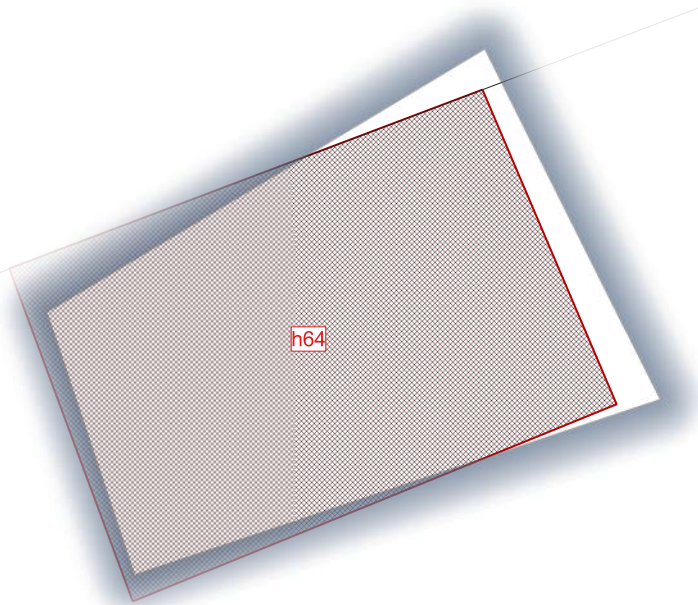


BENEFICIAIRE : Grand Lac

SURFACE (m<sup>2</sup>) : 25

PROJET : Emplacement réservé N°h63 :  
Aménagement d'espace public avec espace  
"ordures ménagères"

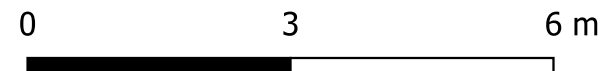




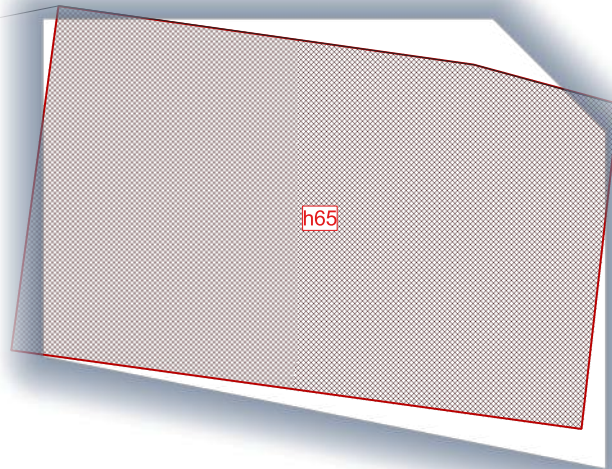
BENEFICIAIRE : Grand Lac

SURFACE (m<sup>2</sup>) : 23

PROJET : Emplacement réservé N°h64 :  
Aménagement d'espace public avec espace  
"ordures ménagères"



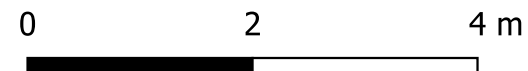





BENEFICIAIRE : Grand Lac

SURFACE (m<sup>2</sup>) : 16

PROJET : Emplacement réservé N°h65 :  
Aménagement d'espace public avec espace  
"ordures ménagères"



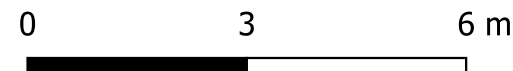




BENEFICIAIRE : Grand Lac

SURFACE (m<sup>2</sup>) : 25

PROJET : Emplacement réservé N°h66 :  
Aménagement d'espace public avec espace  
"ordures ménagères"







BENEFICIAIRE : Grand Lac

SURFACE (m<sup>2</sup>) : 108

PROJET : Emplacement réservé N°h67 :  
Aménagement de liaison douce




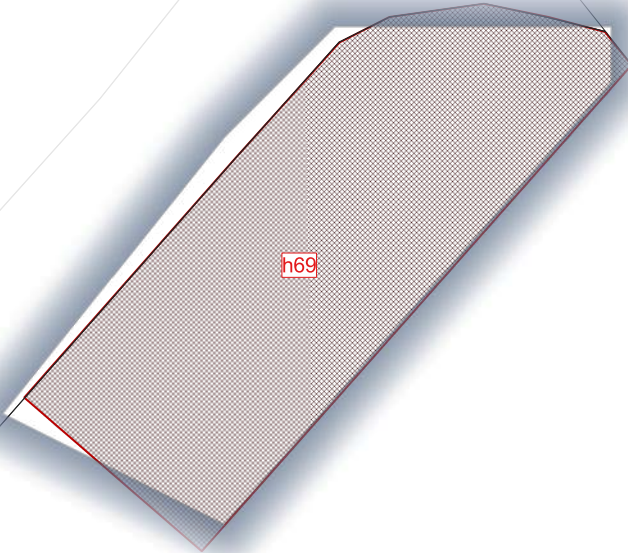


BENEFICIAIRE : Grand Lac

SURFACE (m<sup>2</sup>) : 28

PROJET : Emplacement réservé N°h68 :  
Aménagement d'espace public avec espace  
"ordures ménagères"







BENEFICIAIRE : Grand Lac

SURFACE (m<sup>2</sup>) : 46

PROJET : Emplacement réservé N°h69 :  
Aménagement d'espace public avec espace  
"ordures ménagères"




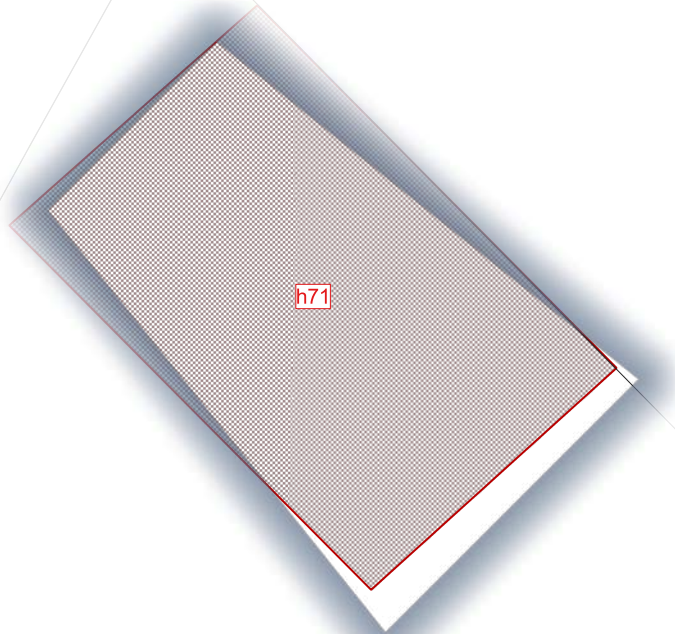


BENEFICIAIRE : Grand Lac

SURFACE (m<sup>2</sup>) : 31

PROJET : Emplacement réservé N°h70 :  
Aménagement d'espace public avec espace  
"ordures ménagères"

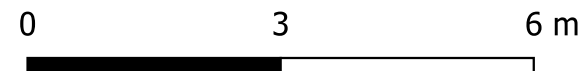




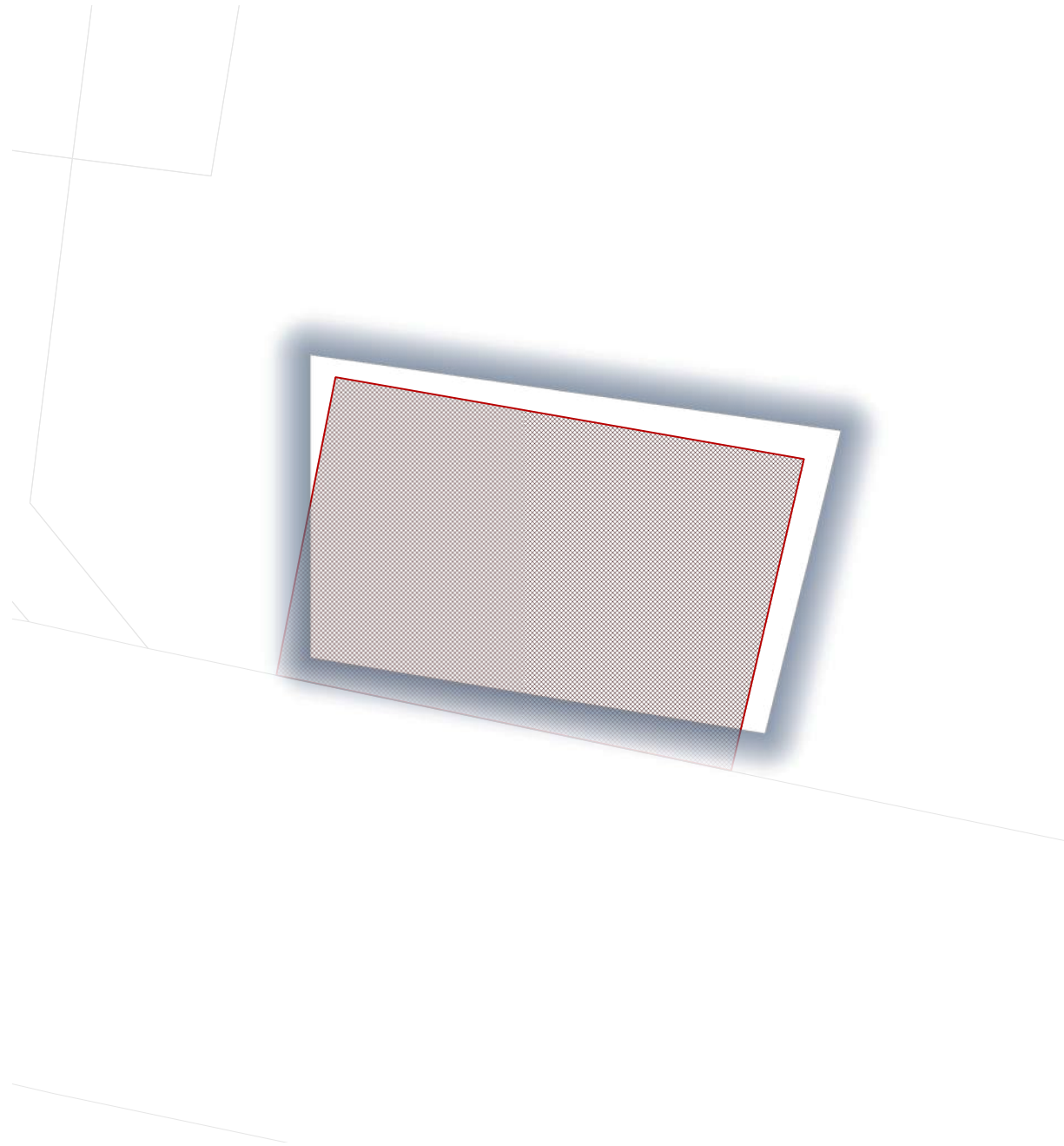
BENEFICIAIRE : Grand Lac

SURFACE (m<sup>2</sup>) : 24

PROJET : Emplacement réservé N°h71 :  
Aménagement d'espace public avec espace  
"ordures ménagères"



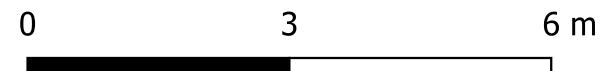




BENEFICIAIRE : Grand Lac

SURFACE (m<sup>2</sup>) : 25

PROJET : Emplacement réservé N°h72 :  
Aménagement d'espace public avec espace  
"ordures ménagères"






BENEFICIAIRE : Grand Lac

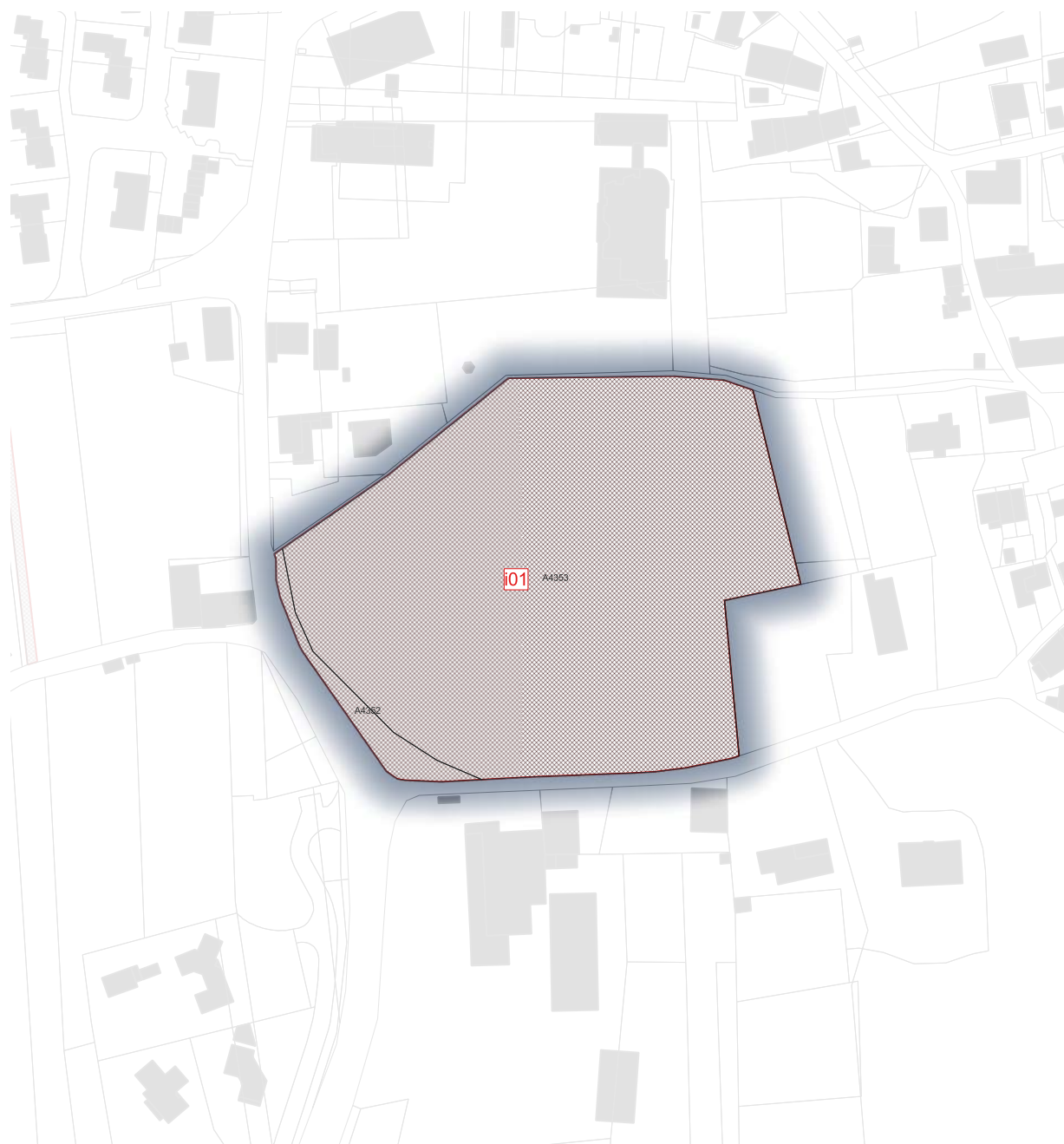
SURFACE (m<sup>2</sup>) : 12

PROJET : Emplacement réservé N°h73 :  
Aménagement d'espace public avec espace  
"ordures ménagères"



0 3 6 m

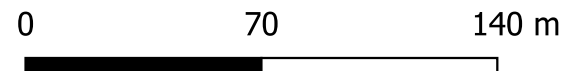


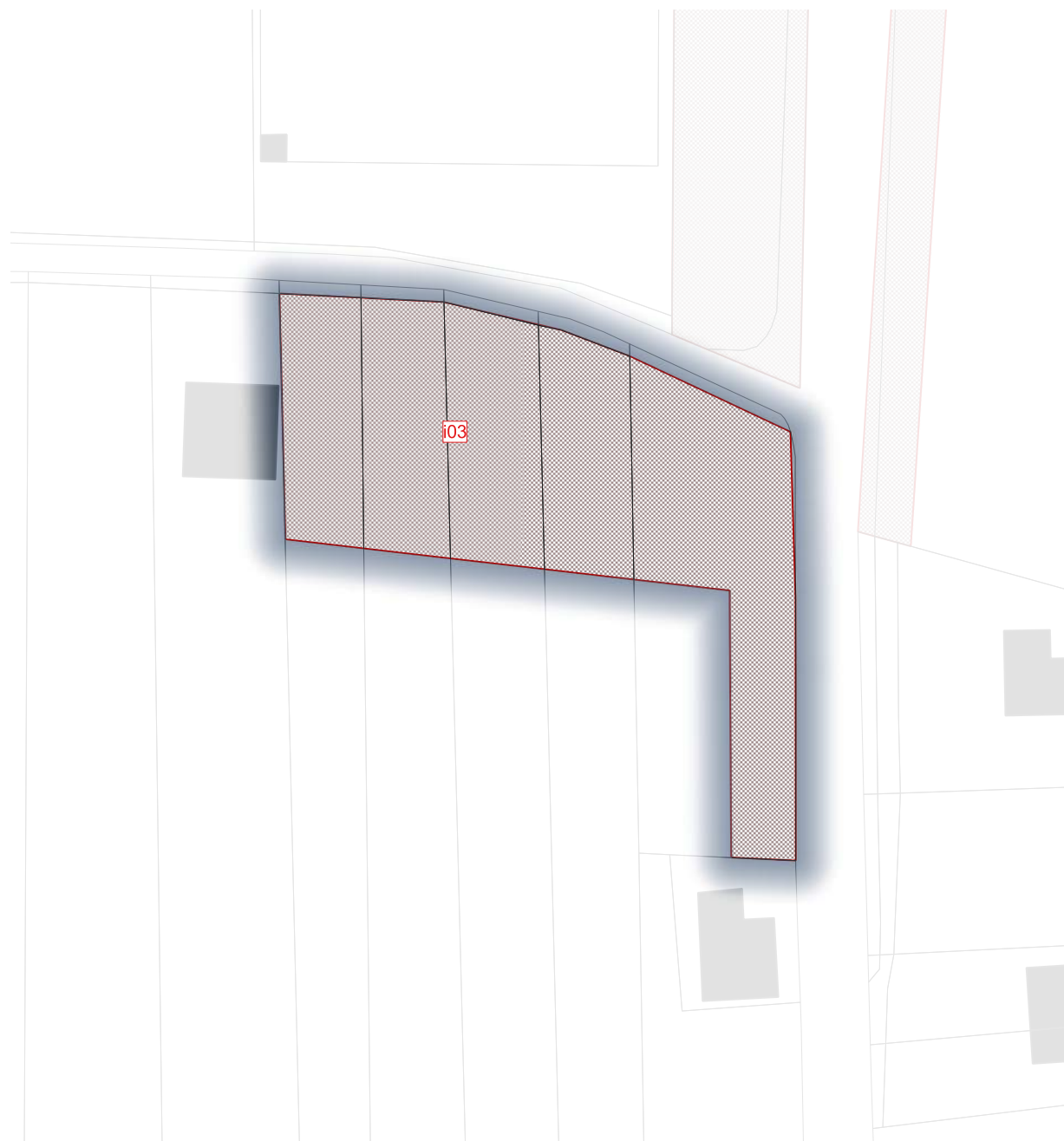


BENEFICIAIRE : Commune

SURFACE (m<sup>2</sup>) : 18731

PROJET : Emplacement réservé N°i01 :  
Aménagement de voirie et espace vert

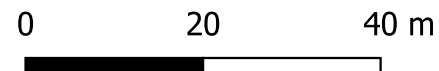


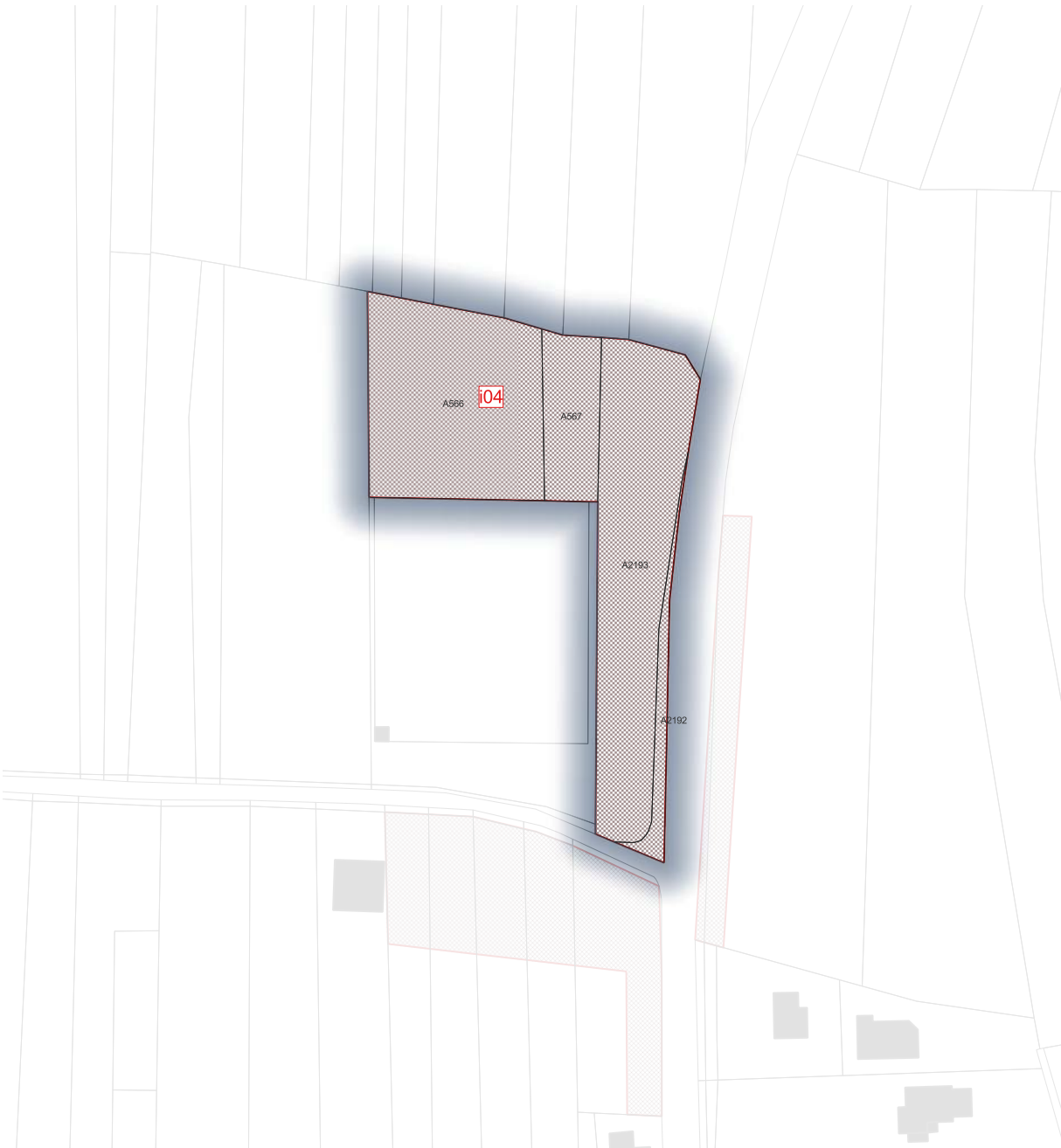


BENEFICIAIRE : Commune

SURFACE (m<sup>2</sup>) : 2272

PROJET : Emplacement réservé N°i03 :  
Aménagement de voirie




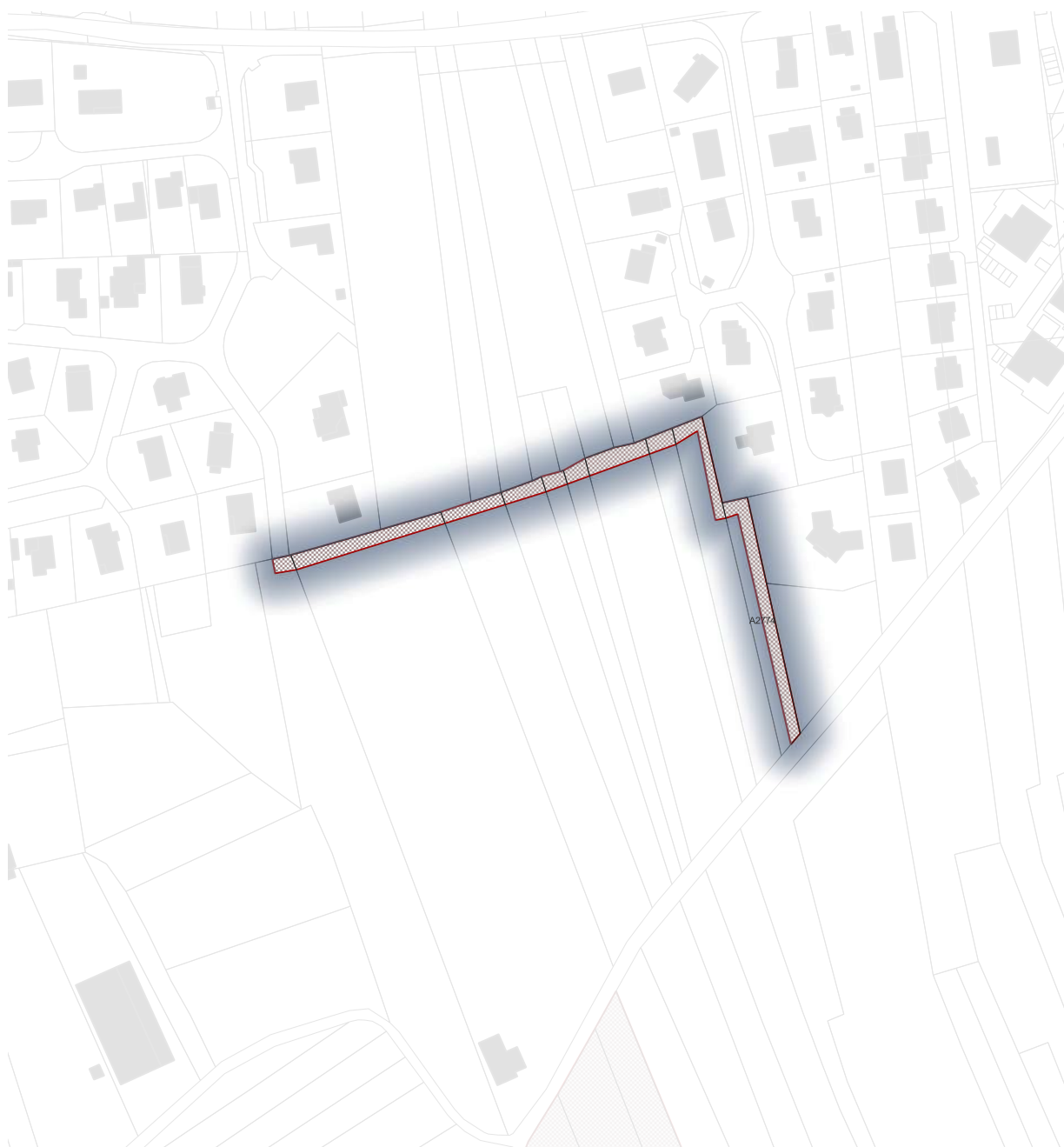


BENEFICIAIRE : Commune

SURFACE (m<sup>2</sup>) : 4832

PROJET : Emplacement réservé N°i04 :  
Aménagement Equipement Public

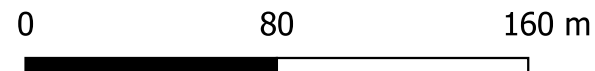




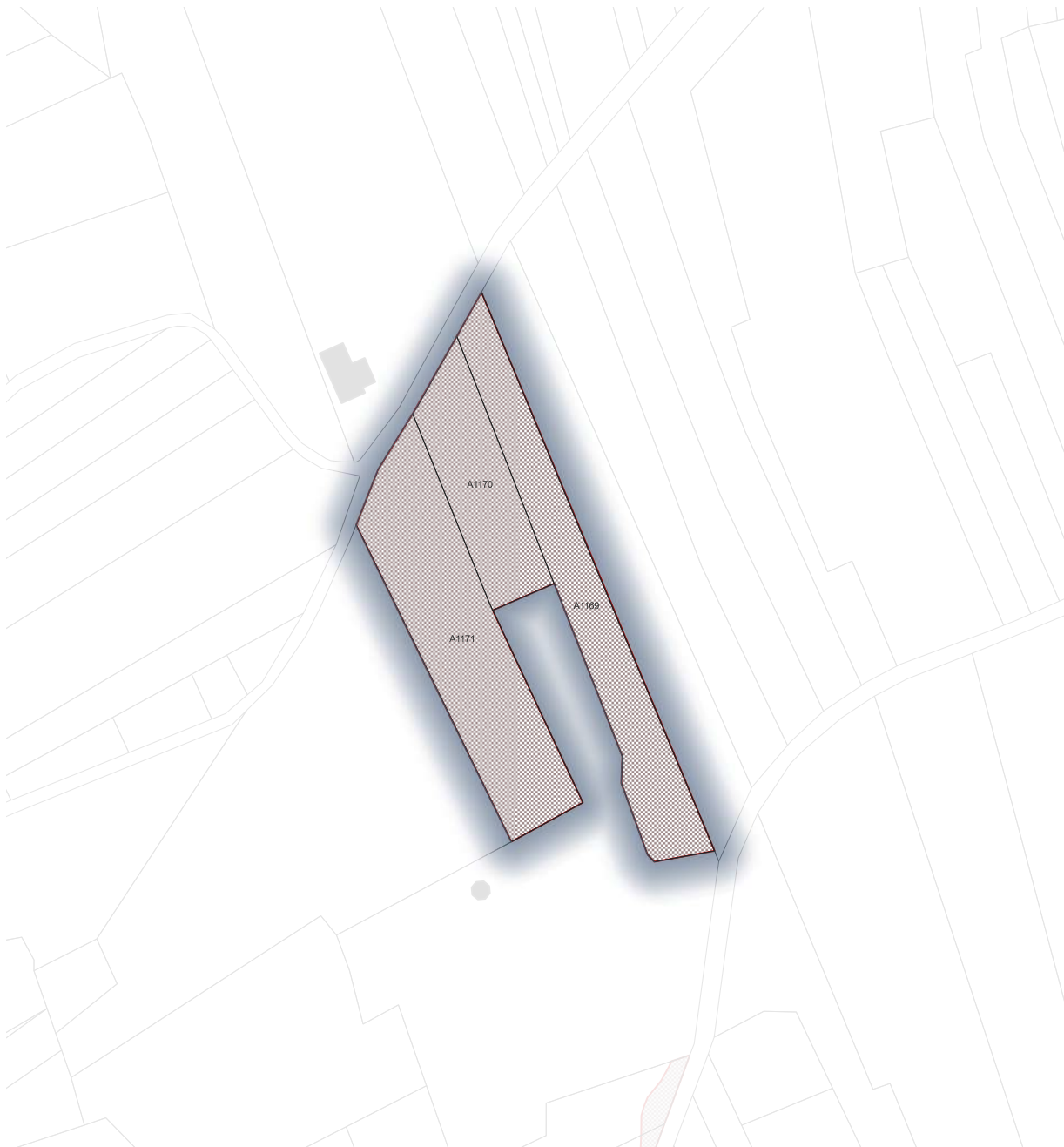
**BENEFICIAIRE :** Commune

**SURFACE (m<sup>2</sup>) :** 1447

**PROJET :** Emplacement réservé N°i05 :  
Aménagement de liaison douce






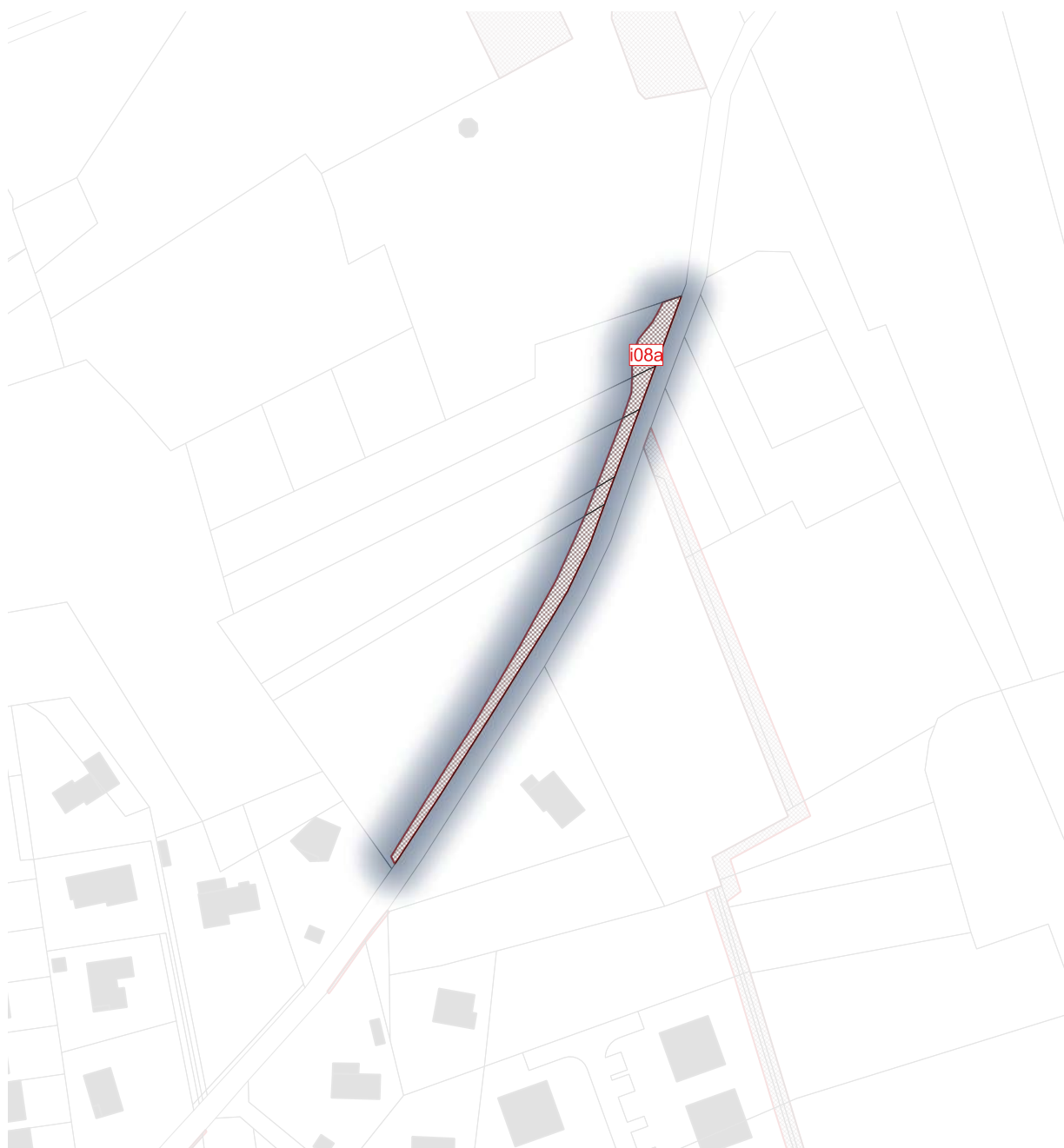


**BENEFICIAIRE :** Commune

**SURFACE (m<sup>2</sup>) :** 7531

**PROJET :** Emplacement réservé N°i07 :  
Equipement Public - Zone de loisirs






**BENEFICIAIRE :** Commune

**SURFACE (m<sup>2</sup>) :** 795

**PROJET :** Emplacement réservé N°i08a :  
Aménagement de liaison douce

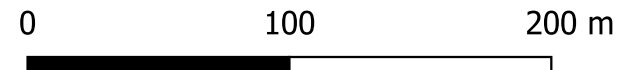





**BENEFICIAIRE :** Commune

**SURFACE (m<sup>2</sup>) :** 1384

**PROJET :** Emplacement réservé N°i08b :  
Aménagement de liaison douce

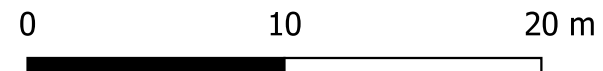


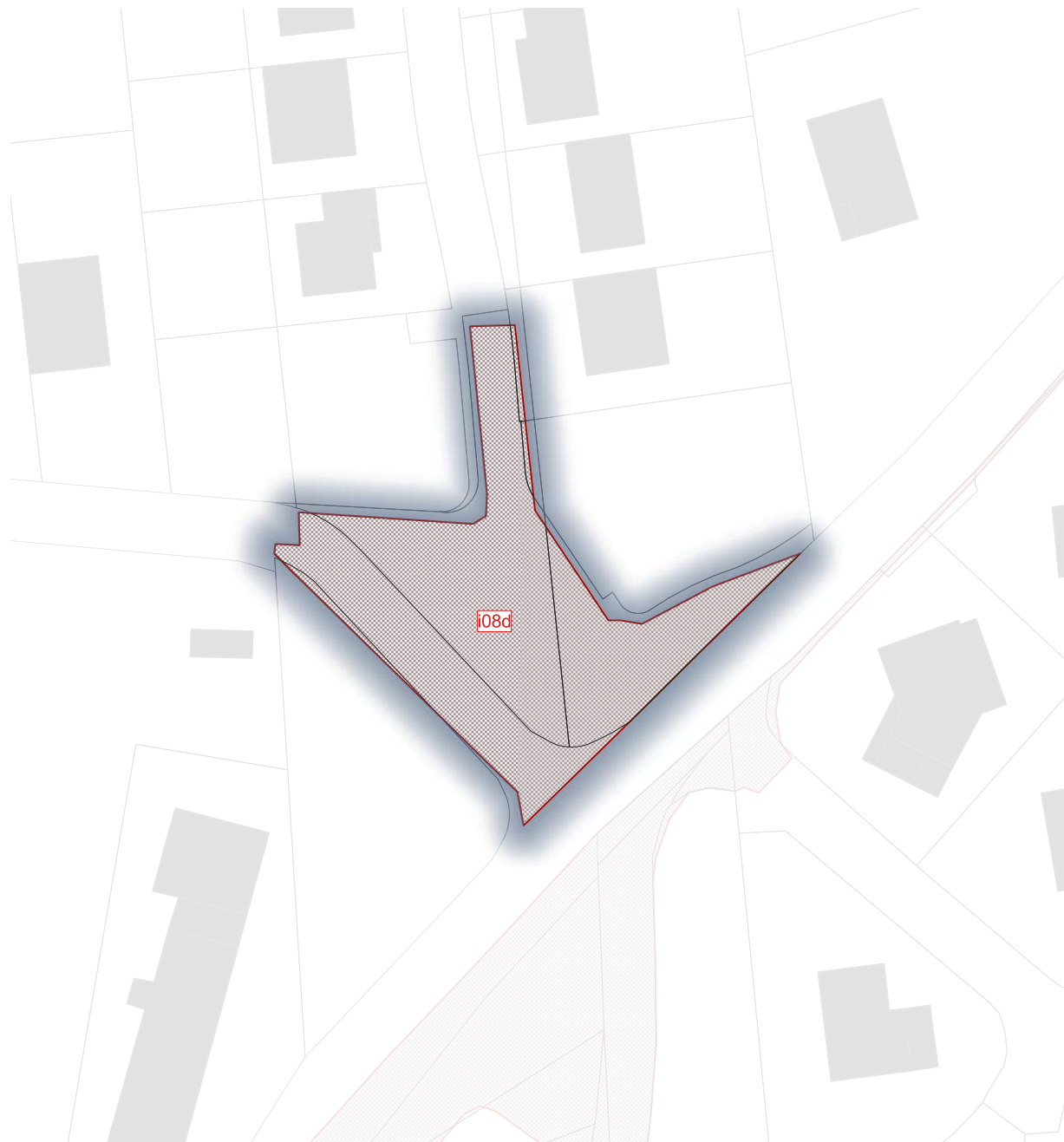


BENEFICIAIRE : Commune

SURFACE (m<sup>2</sup>) : 25

PROJET : Emplacement réservé N°i08c :  
Aménagement de liaison douce

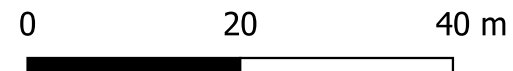


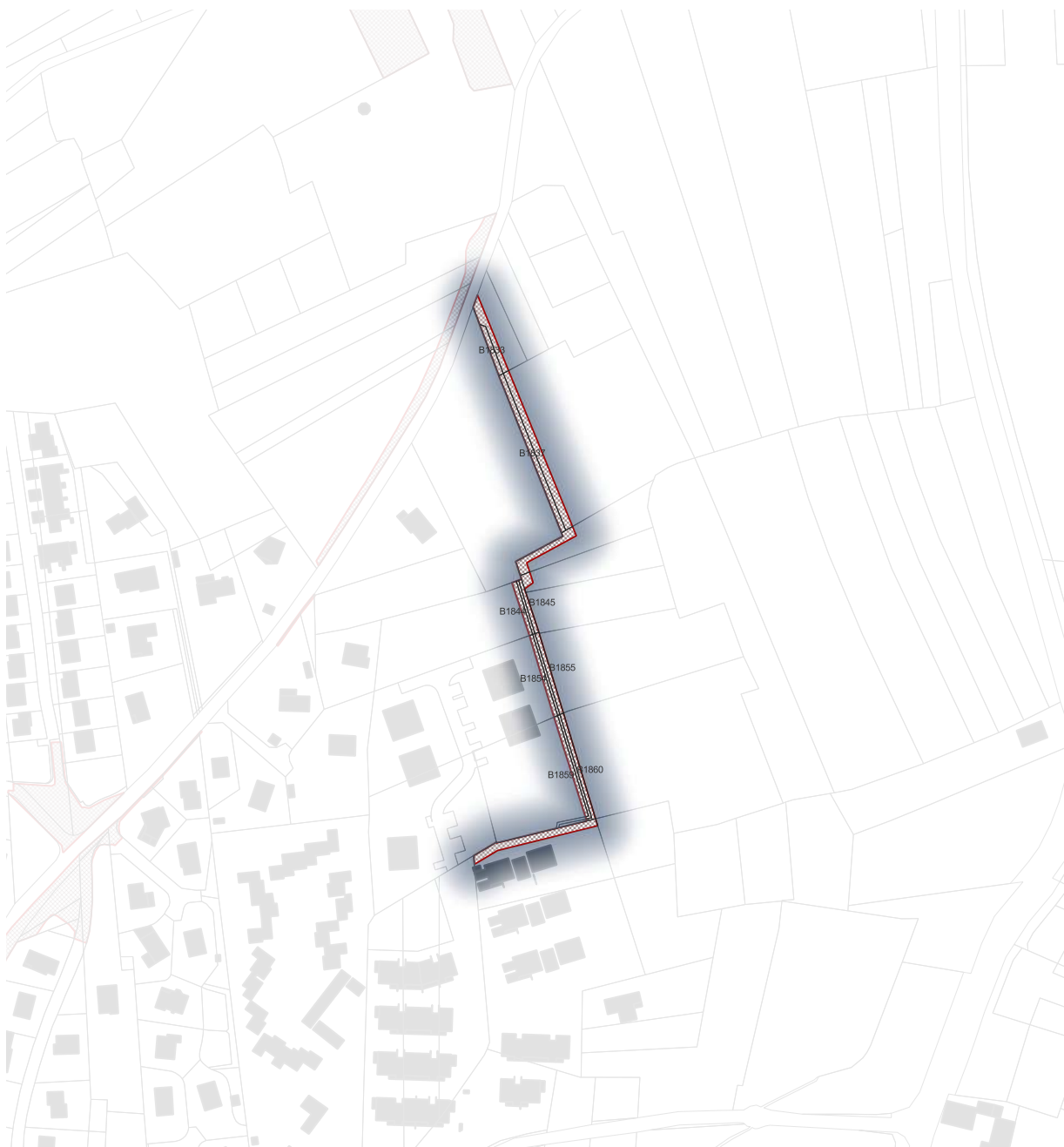


BENEFICIAIRE : Commune

SURFACE (m<sup>2</sup>) : 913

PROJET : Emplacement réservé N°i08d :  
Aménagement de liaison douce

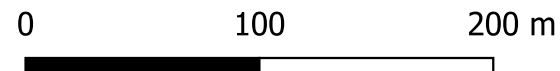




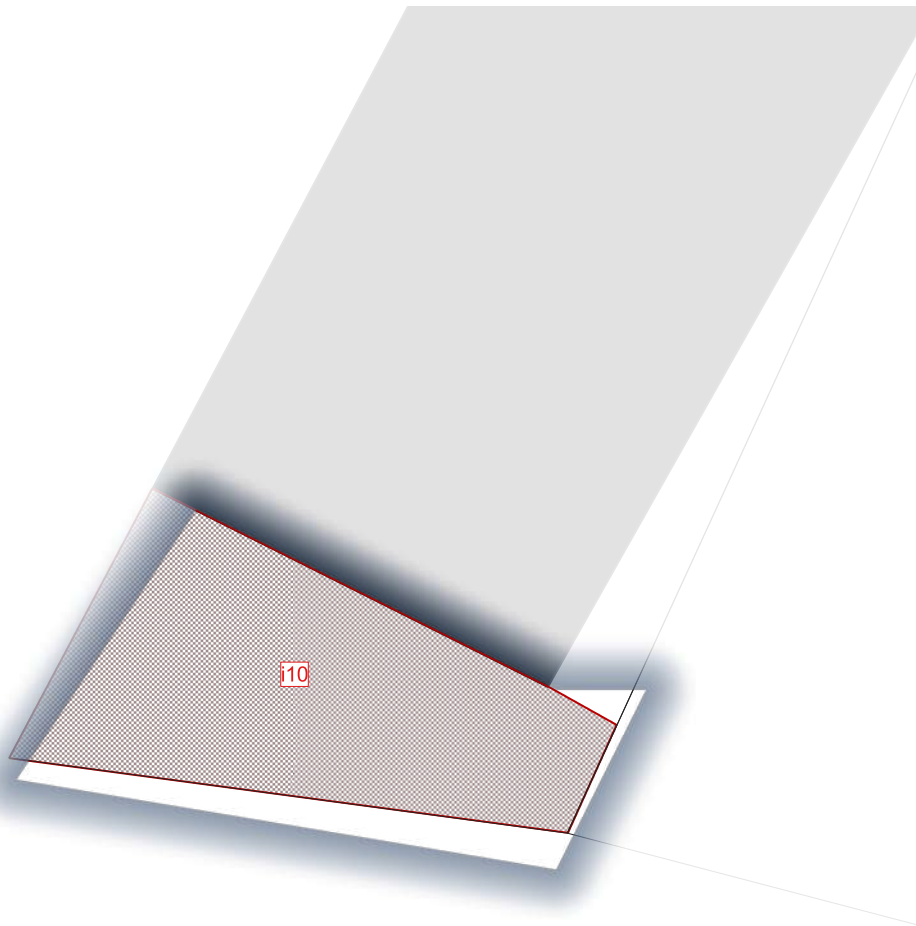
**BENEFICIAIRE :** Commune

**SURFACE (m<sup>2</sup>) :** 1691

**PROJET :** Emplacement réservé N°i09 :  
Aménagement de liaison douce





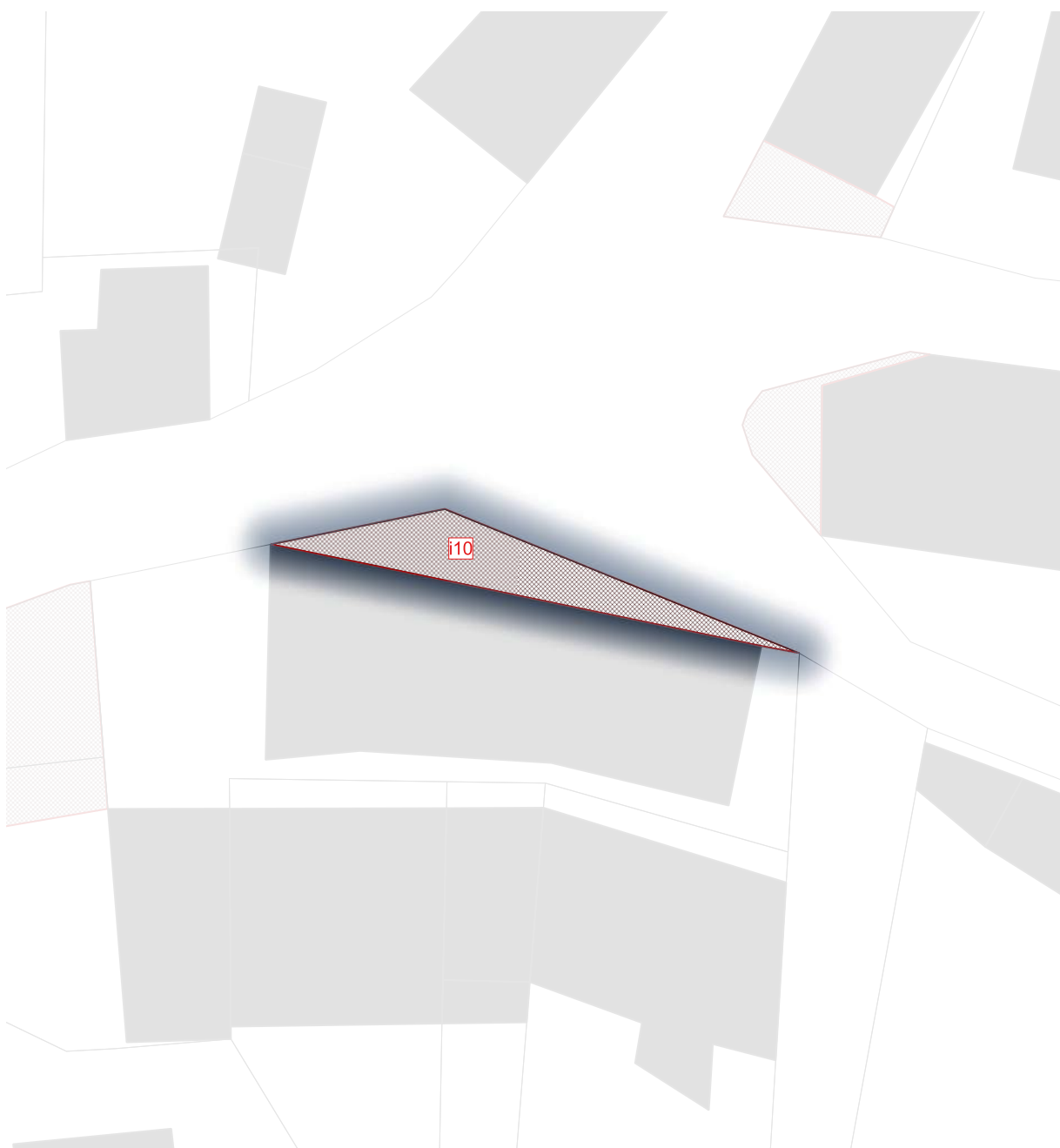


BENEFICIAIRE : Commune

SURFACE (m<sup>2</sup>) : 14

PROJET : Emplacement réservé N°i10 :  
Aménagement public

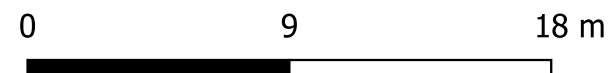





BENEFICIAIRE : Commune

SURFACE (m<sup>2</sup>) : 30

PROJET : Emplacement réservé N°i10 :  
Aménagement public

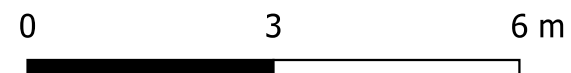




BENEFICIAIRE : Commune

SURFACE (m<sup>2</sup>) : 14

PROJET : Emplacement réservé N°i10 :  
Aménagement public

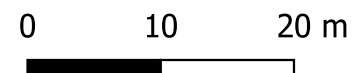


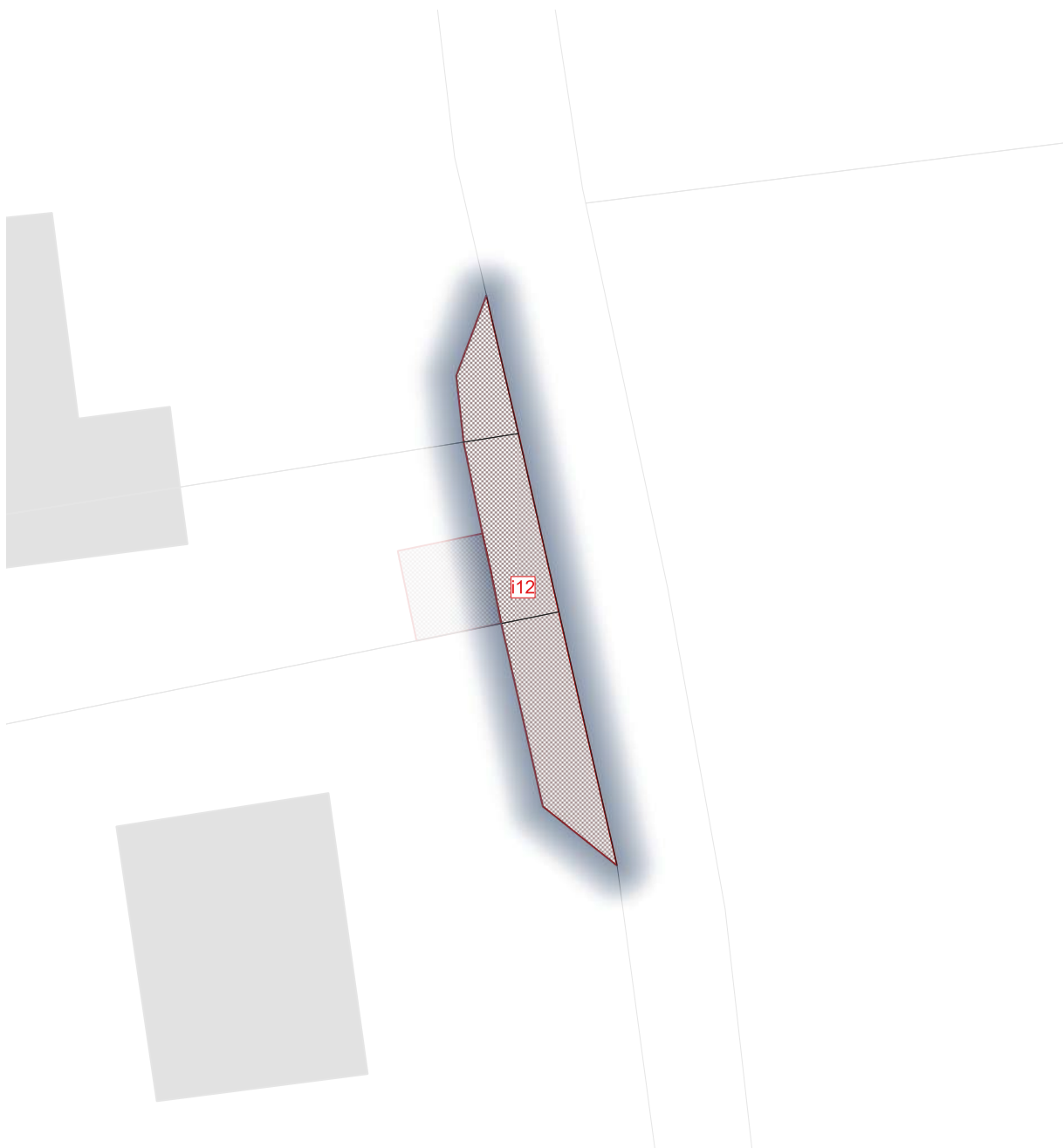


**BENEFICIAIRE :** Commune

**SURFACE (m<sup>2</sup>) :** 86

**PROJET :** Emplacement réservé N°i11 :  
Aménagement de voirie

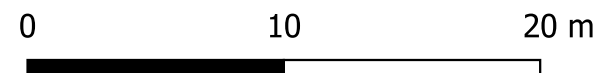


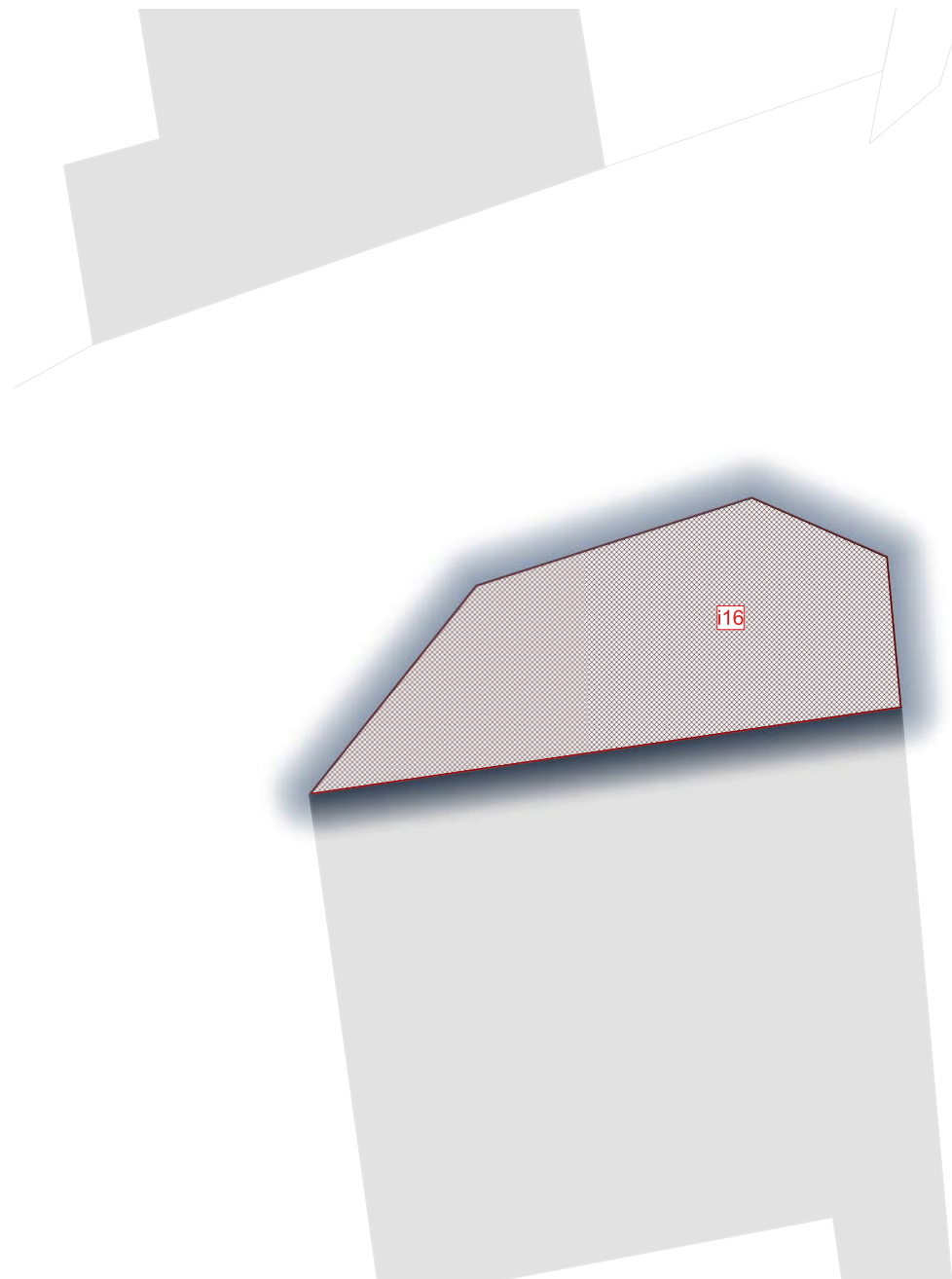


BENEFICIAIRE : Commune

SURFACE (m<sup>2</sup>) : 58

PROJET : Emplacement réservé N°i12 :  
Aménagement de voirie






BENEFICIAIRE : Commune

SURFACE (m<sup>2</sup>) : 37

PROJET : Emplacement réservé N°i16 :  
Aménagement espace public



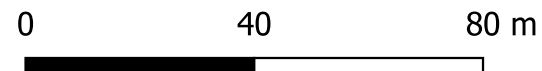


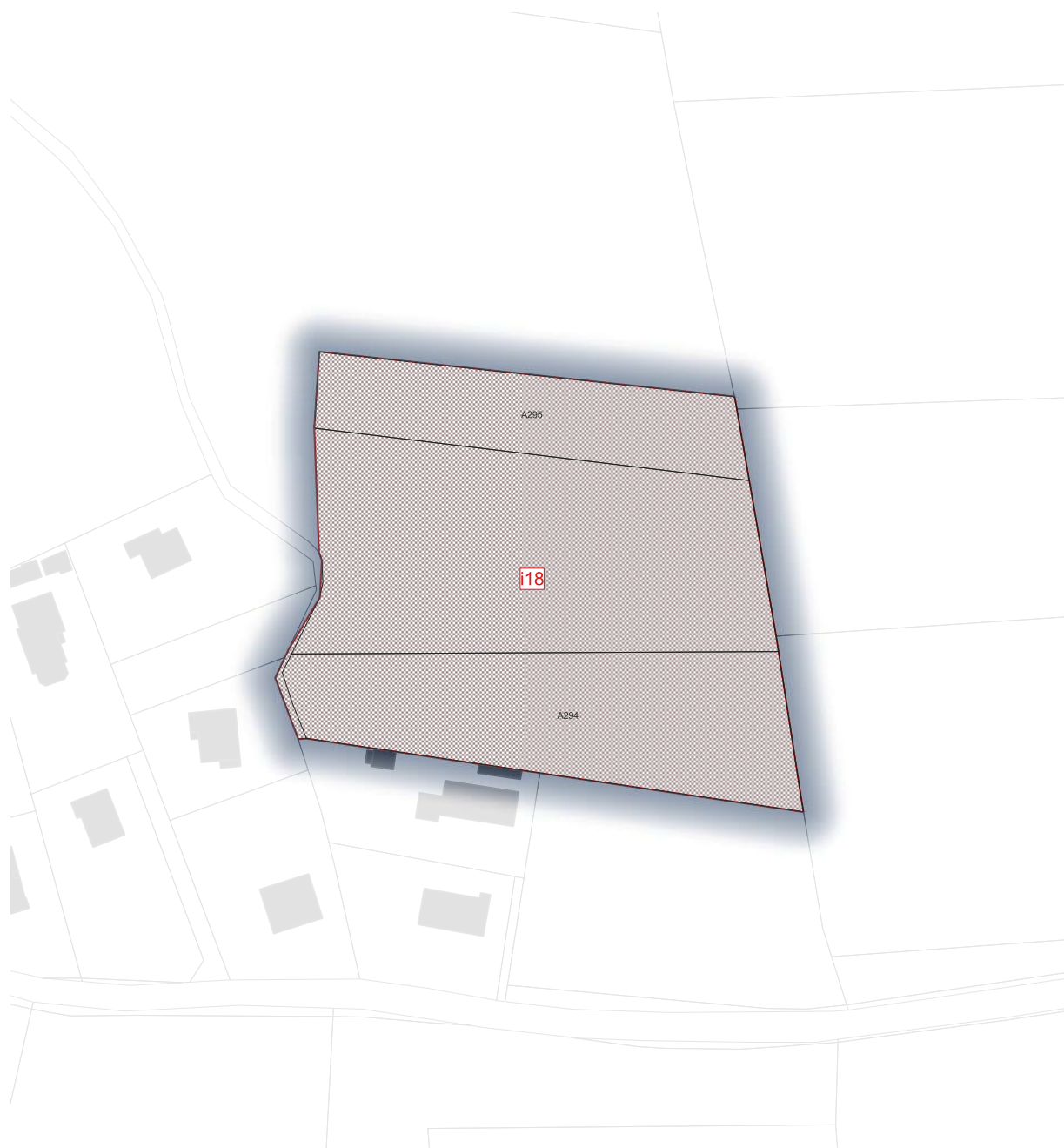


**BENEFICIAIRE :** Commune

**SURFACE (m<sup>2</sup>) :** 168

**PROJET :** Emplacement réservé N°i17 :  
Aménagement de voirie

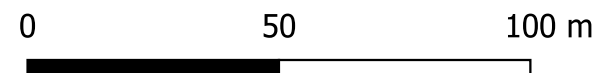


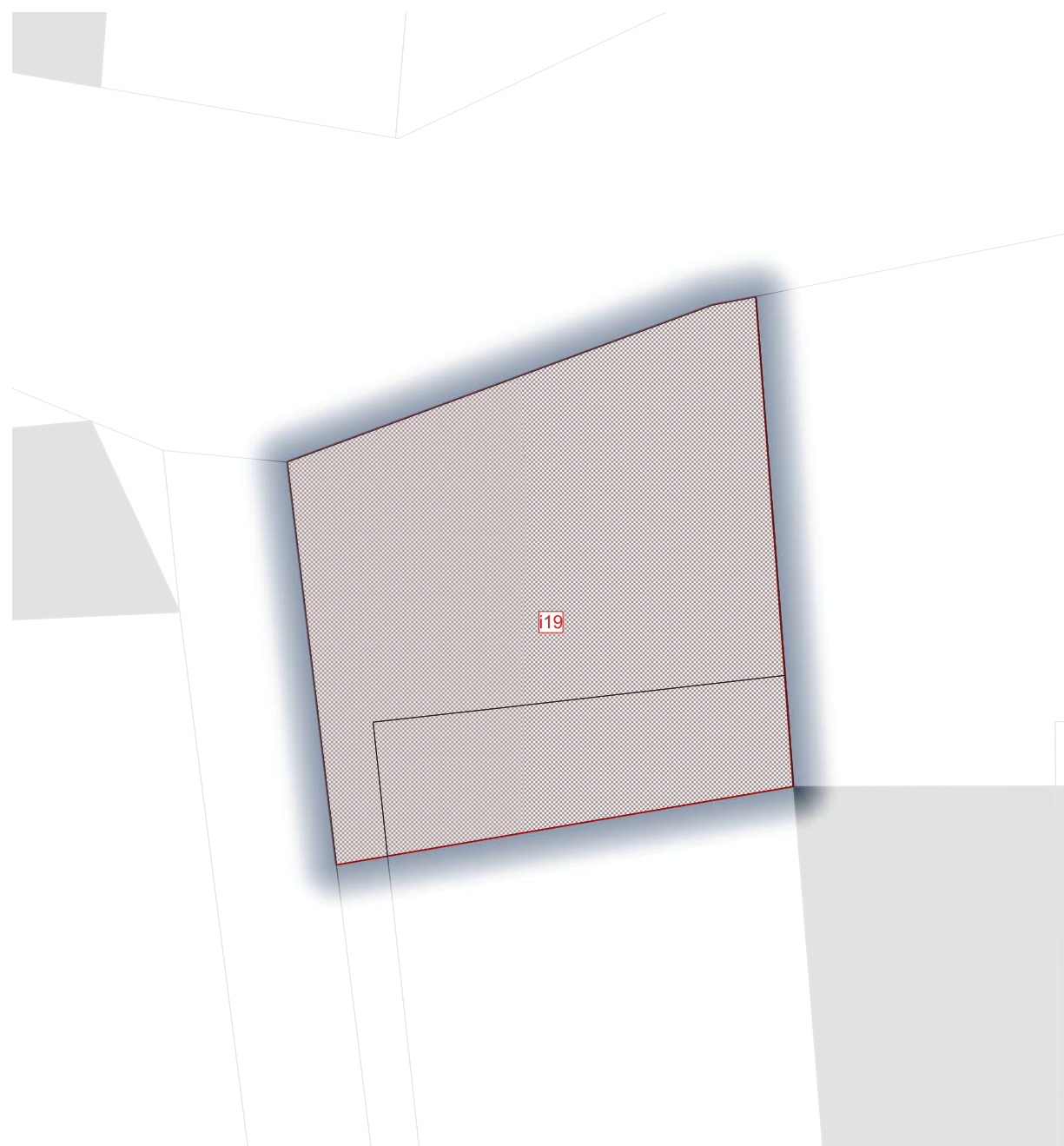


BENEFICIAIRE : Grand Lac

SURFACE (m<sup>2</sup>) : 9595

PROJET : Emplacement réservé N°i18 :  
Périmètre de protection de captage




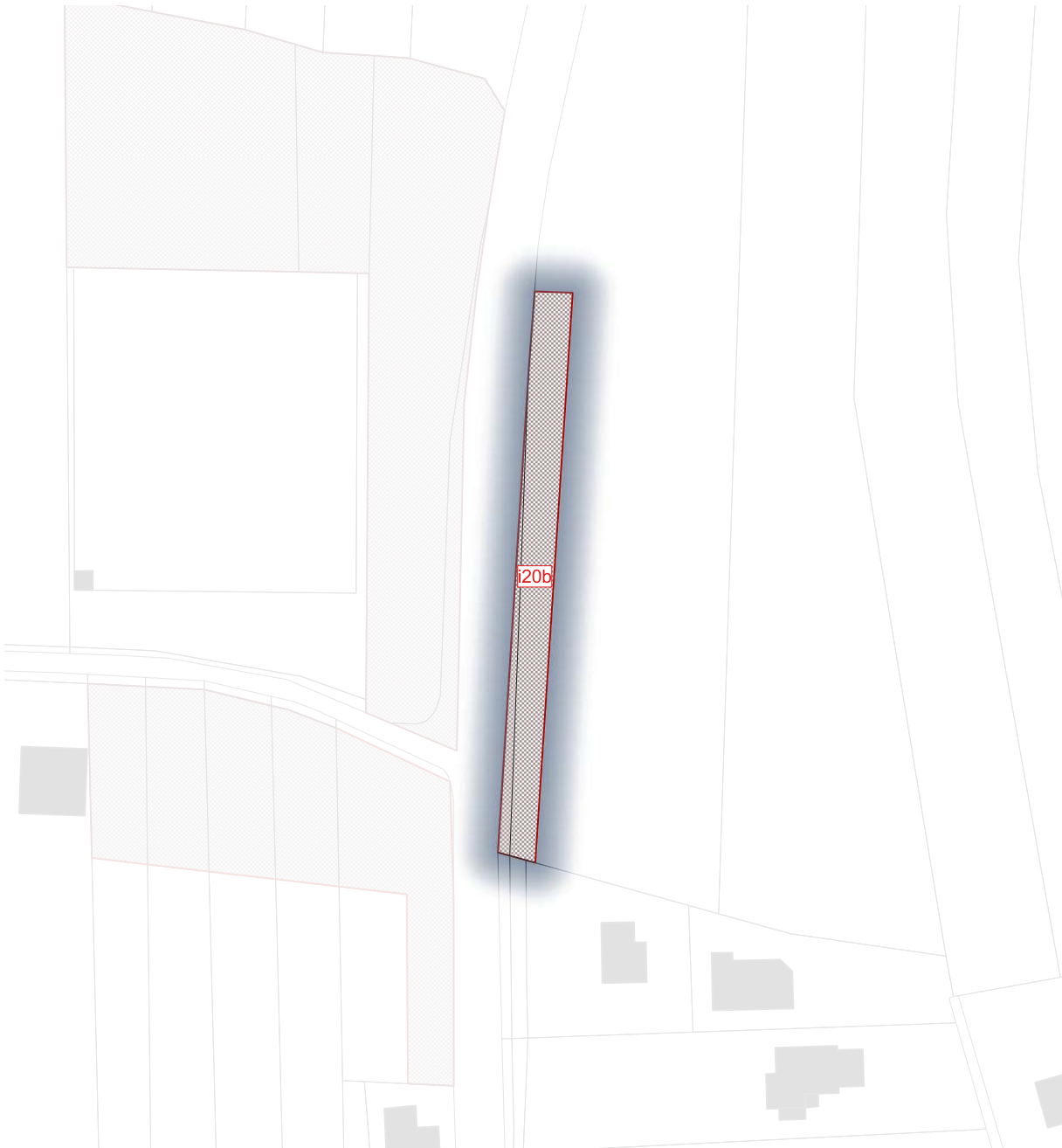


BENEFICIAIRE : Commune

SURFACE (m<sup>2</sup>) : 72

PROJET : Emplacement réservé N°i19 :  
Aménagement stationnement

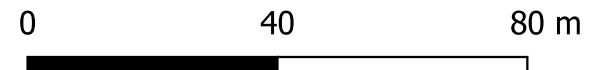


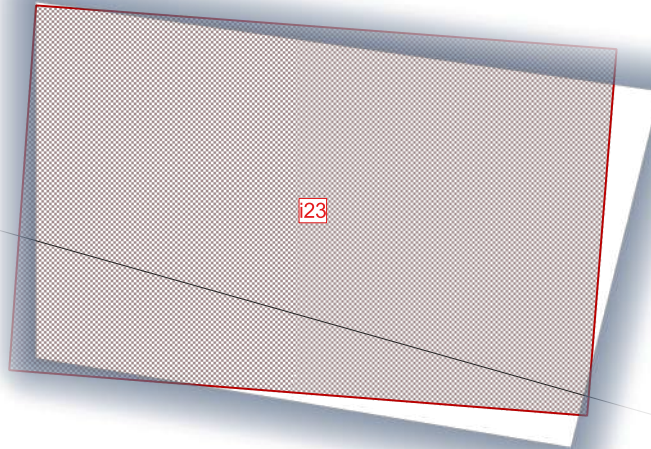


BENEFICIAIRE : Commune

SURFACE (m<sup>2</sup>) : 734

PROJET : Emplacement réservé N°i20b :  
Aménagement de voirie

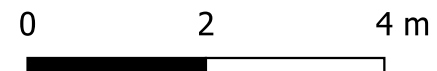





BENEFICIAIRE : Commune

SURFACE (m<sup>2</sup>) : 27

PROJET : Emplacement réservé N°i23 :  
Aménagement de voirie

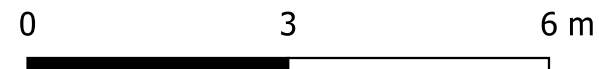




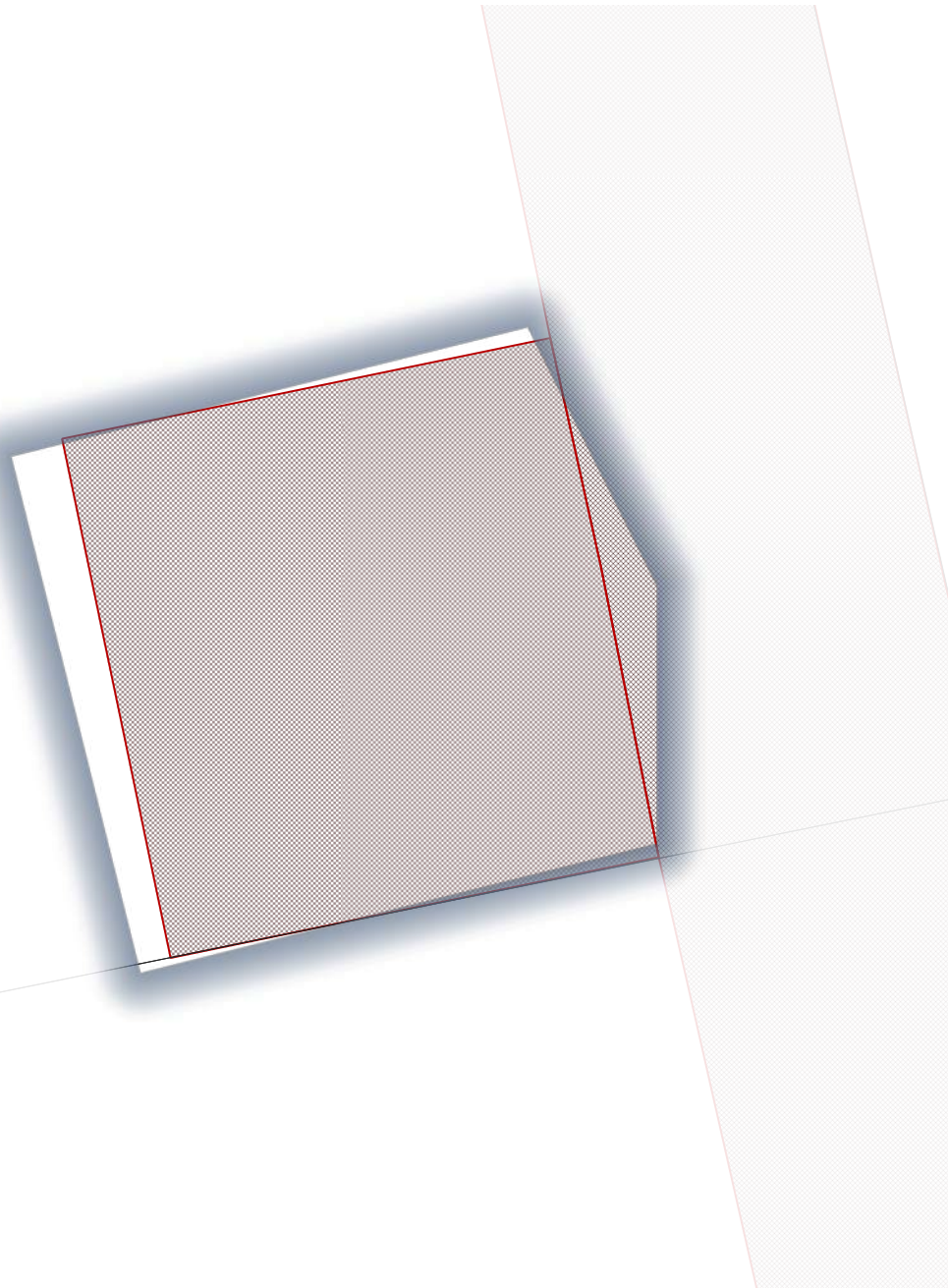
BENEFICIAIRE : Commune

SURFACE (m<sup>2</sup>) : 26

PROJET : Emplacement réservé N°i32 :  
Aménagement d'espace public avec espace  
"ordures ménagères"



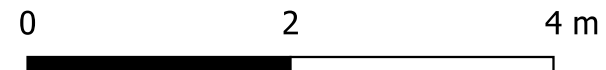





BENEFICIAIRE : Commune

SURFACE (m<sup>2</sup>) : 16

PROJET : Emplacement réservé N°i33 :  
Aménagement d'espace public avec espace  
"ordures ménagères"



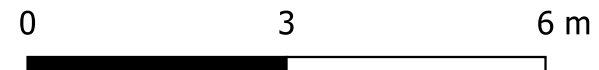


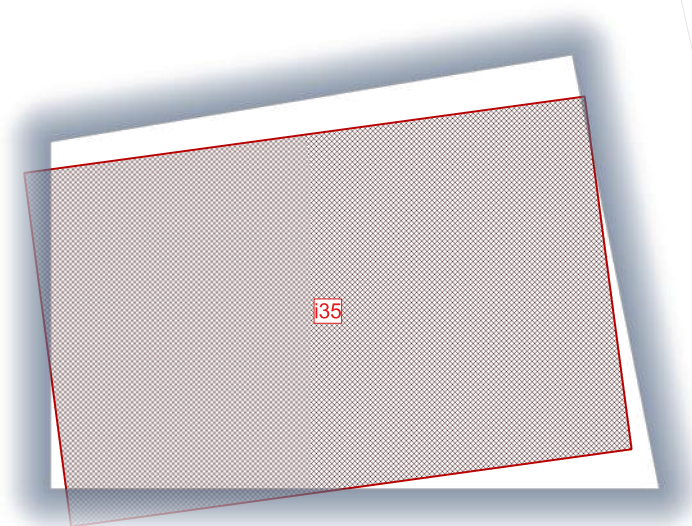


BENEFICIAIRE : Commune

SURFACE (m<sup>2</sup>) : 27

PROJET : Emplacement réservé N°i34 :  
Aménagement d'espace public avec espace  
"ordures ménagères"

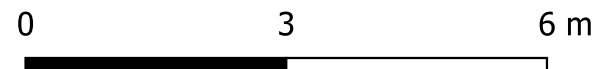


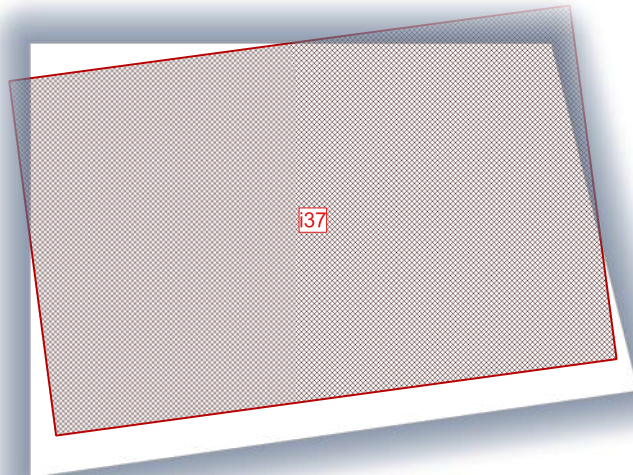


BENEFICIAIRE : Commune

SURFACE (m<sup>2</sup>) : 27

PROJET : Emplacement réservé N°i35 :  
Aménagement d'espace public avec espace  
"ordures ménagères"

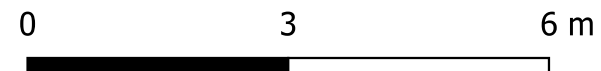




BENEFICIAIRE : Commune

SURFACE (m<sup>2</sup>) : 27

PROJET : Emplacement réservé N°i37 :  
Aménagement d'espace public avec espace  
"ordures ménagères"

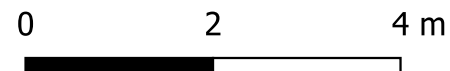


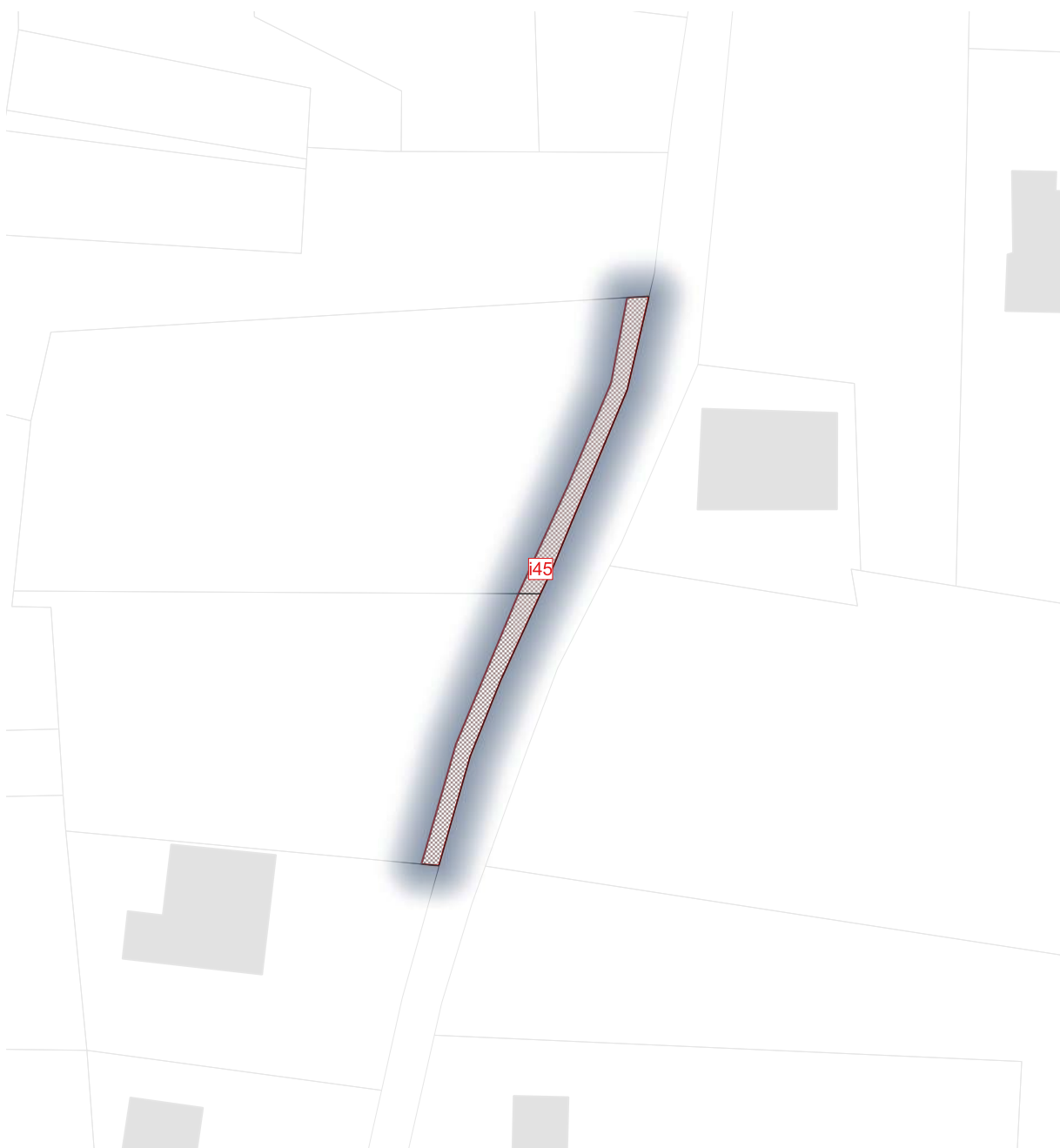


BENEFICIAIRE : Commune

SURFACE (m<sup>2</sup>) : 24

PROJET : Emplacement réservé N°i38 :  
Aménagement d'espace public avec espace  
"ordures ménagères"

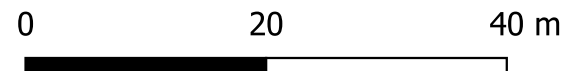





BENEFICIAIRE : Commune

SURFACE (m<sup>2</sup>) : 102

PROJET : Emplacement réservé N°i45 :  
Aménagement de voirie

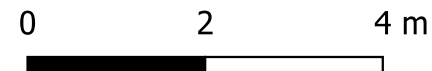




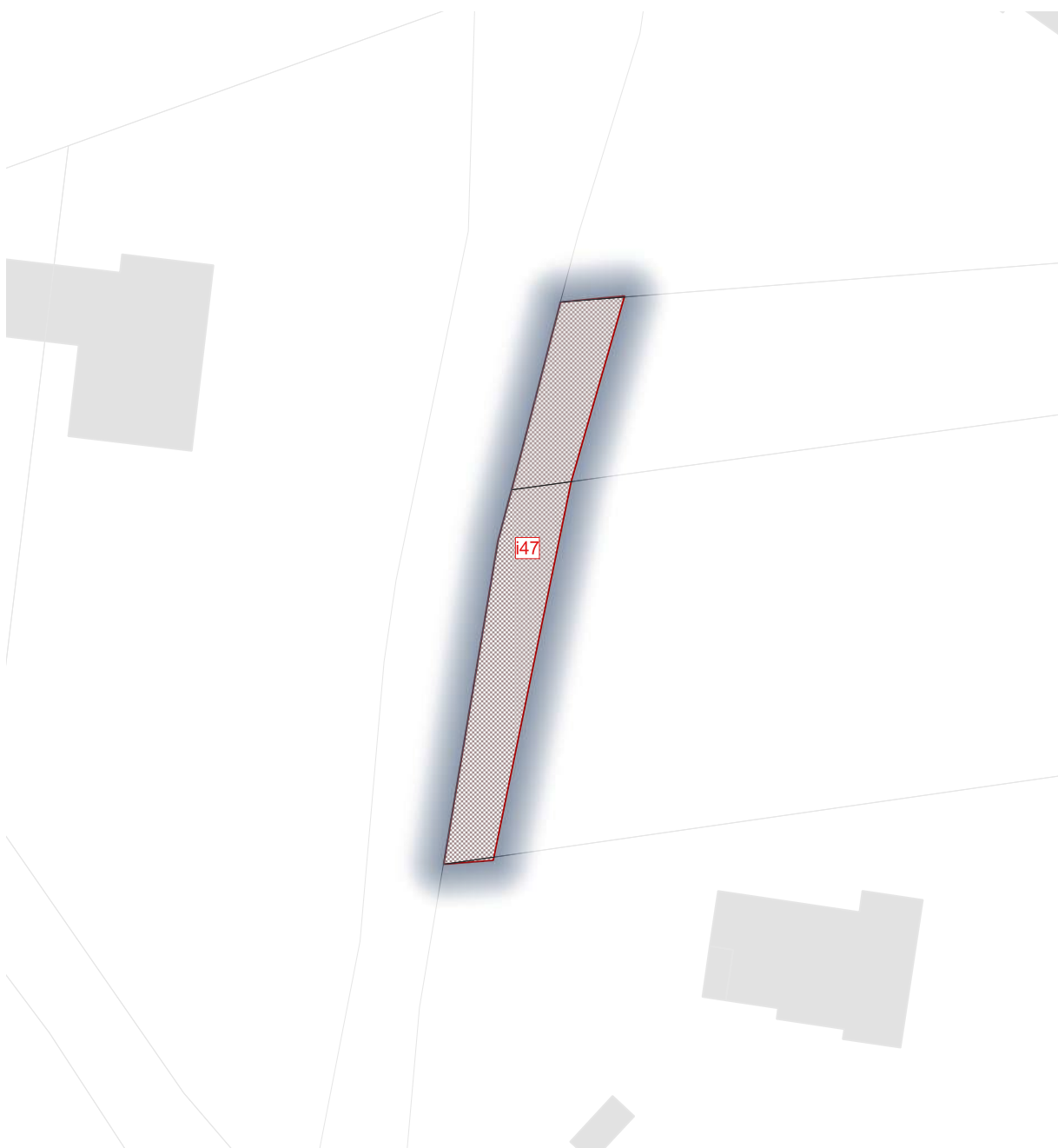
BENEFICIAIRE : Commune

SURFACE (m<sup>2</sup>) : 26

PROJET : Emplacement réservé N°i46 :  
Aménagement de carrefour








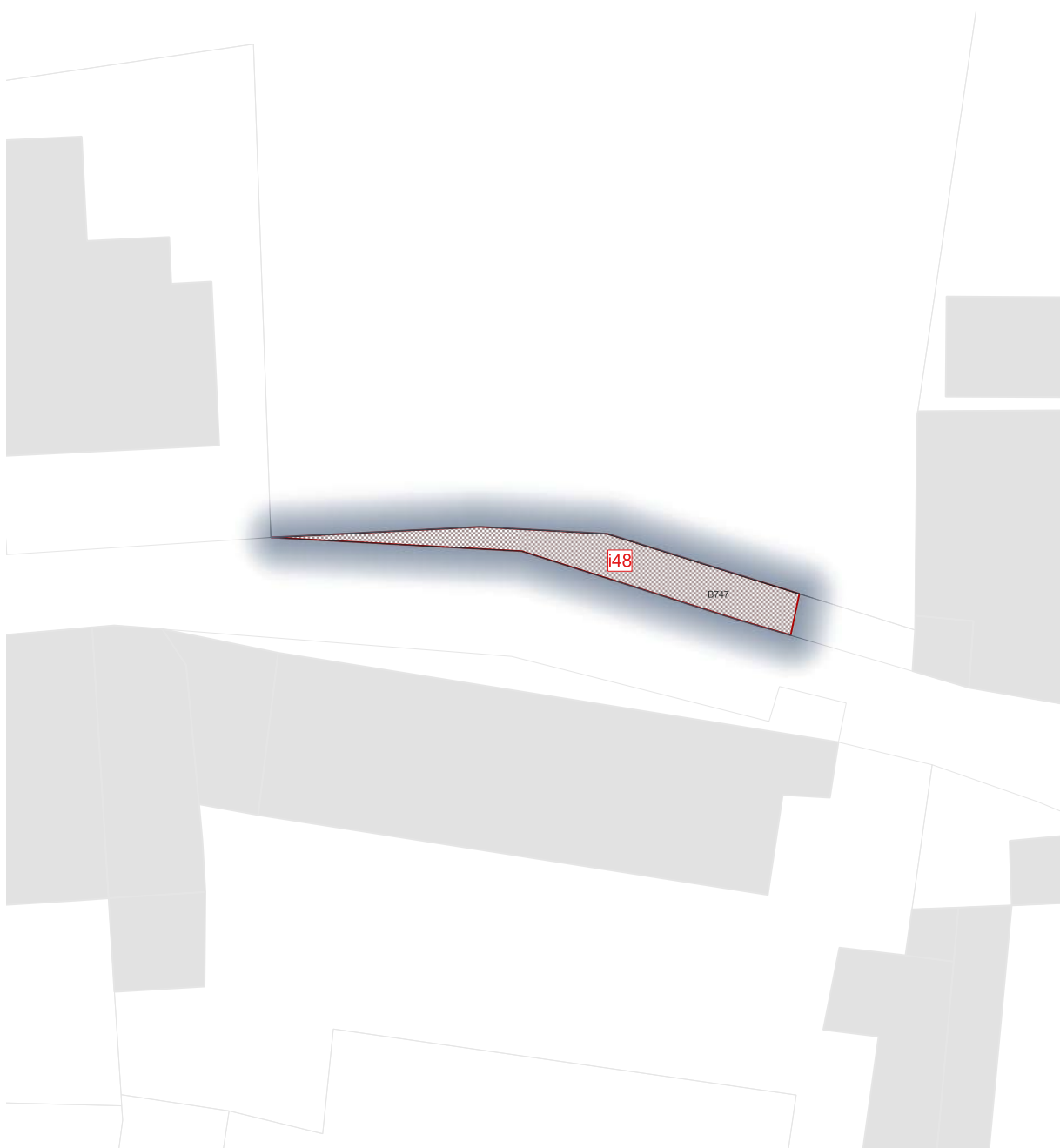
BENEFICIAIRE : Commune

SURFACE (m<sup>2</sup>) : 139

PROJET : Emplacement réservé N°i47 :  
Aménagement de voirie

0 10 20 m




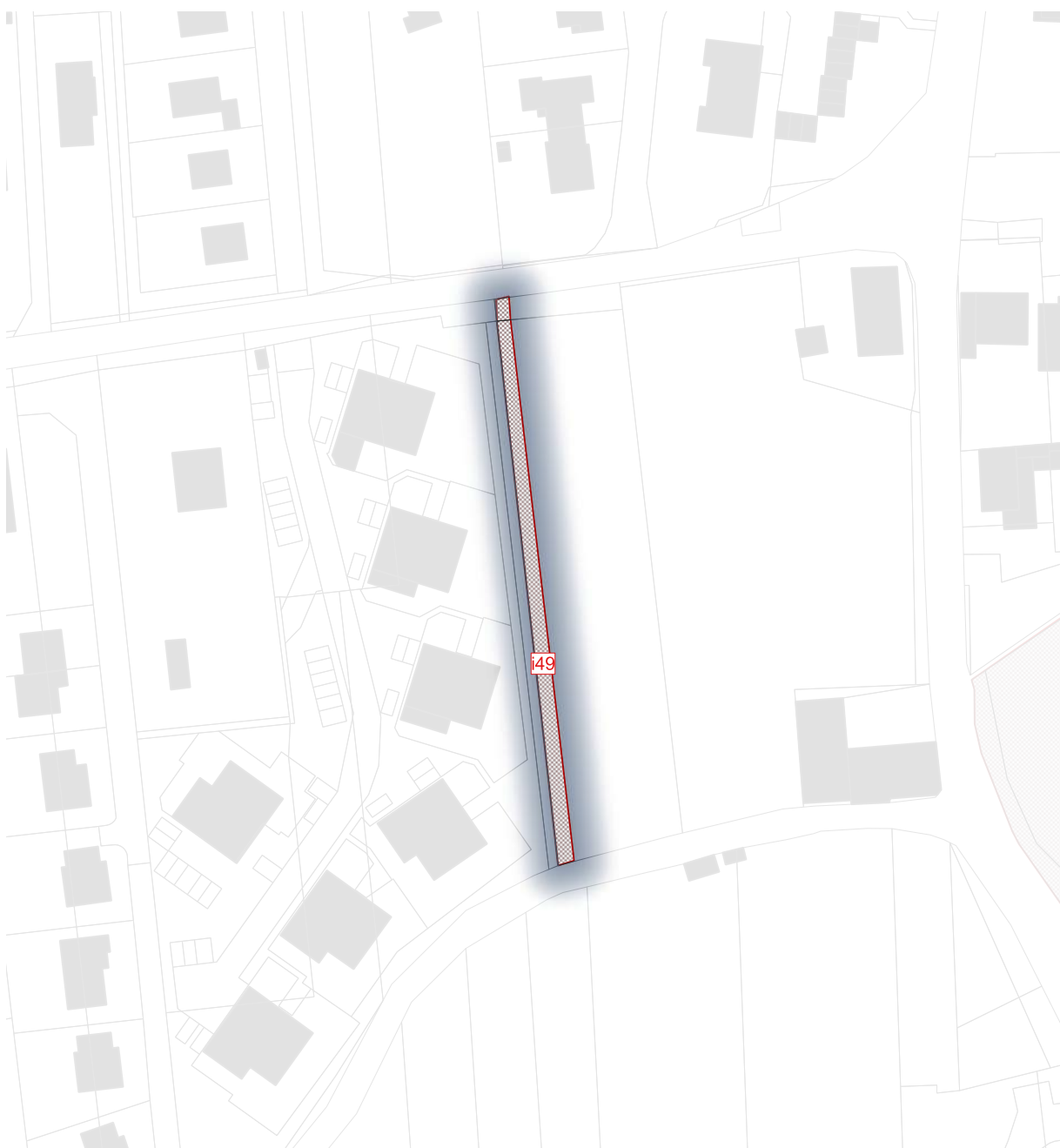


BENEFICIAIRE : Commune

SURFACE (m<sup>2</sup>) : 39

PROJET : Emplacement réservé N°i48 :  
Aménagement de voirie et parking

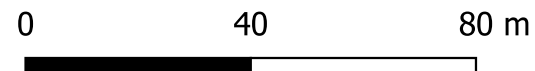


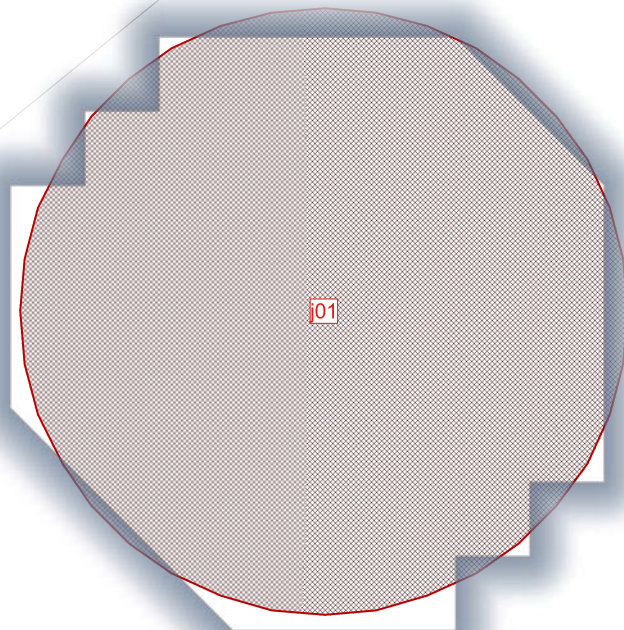


**BENEFICIAIRE :** Commune

**SURFACE (m<sup>2</sup>) :** 361

**PROJET :** Emplacement réservé N°i49 :  
Aménagement cheminement doux

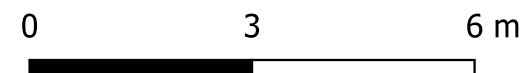


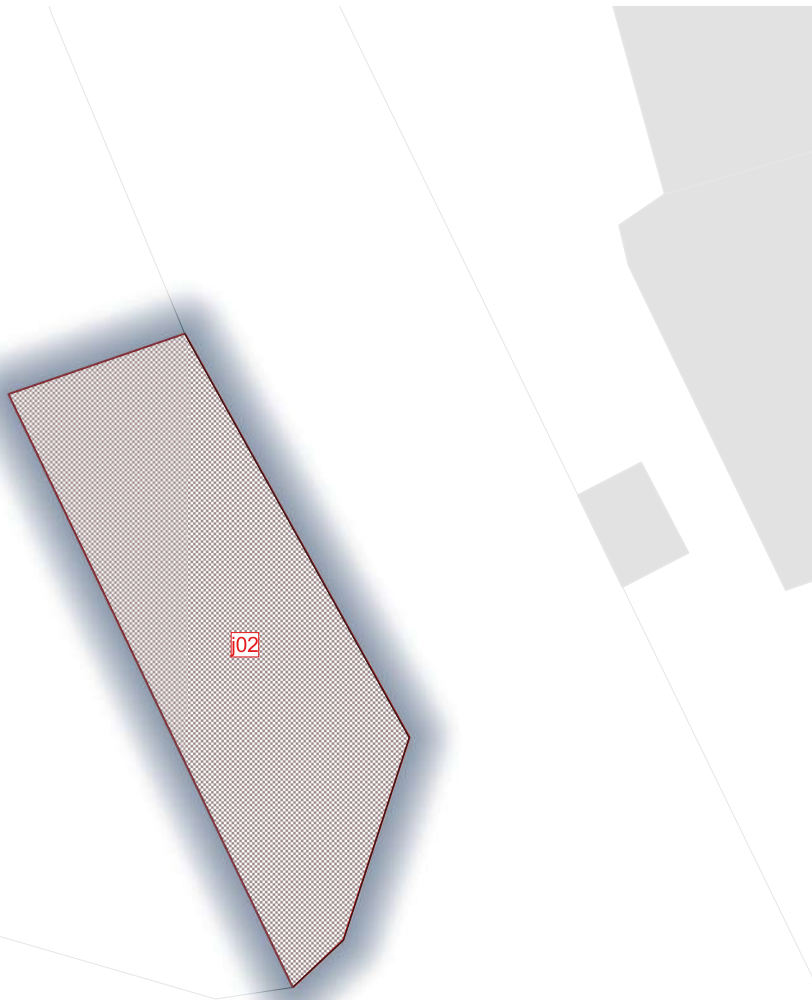


BENEFICIAIRE : Commune

SURFACE (m<sup>2</sup>) : 52

PROJET : Emplacement réservé N°j01 : CSE




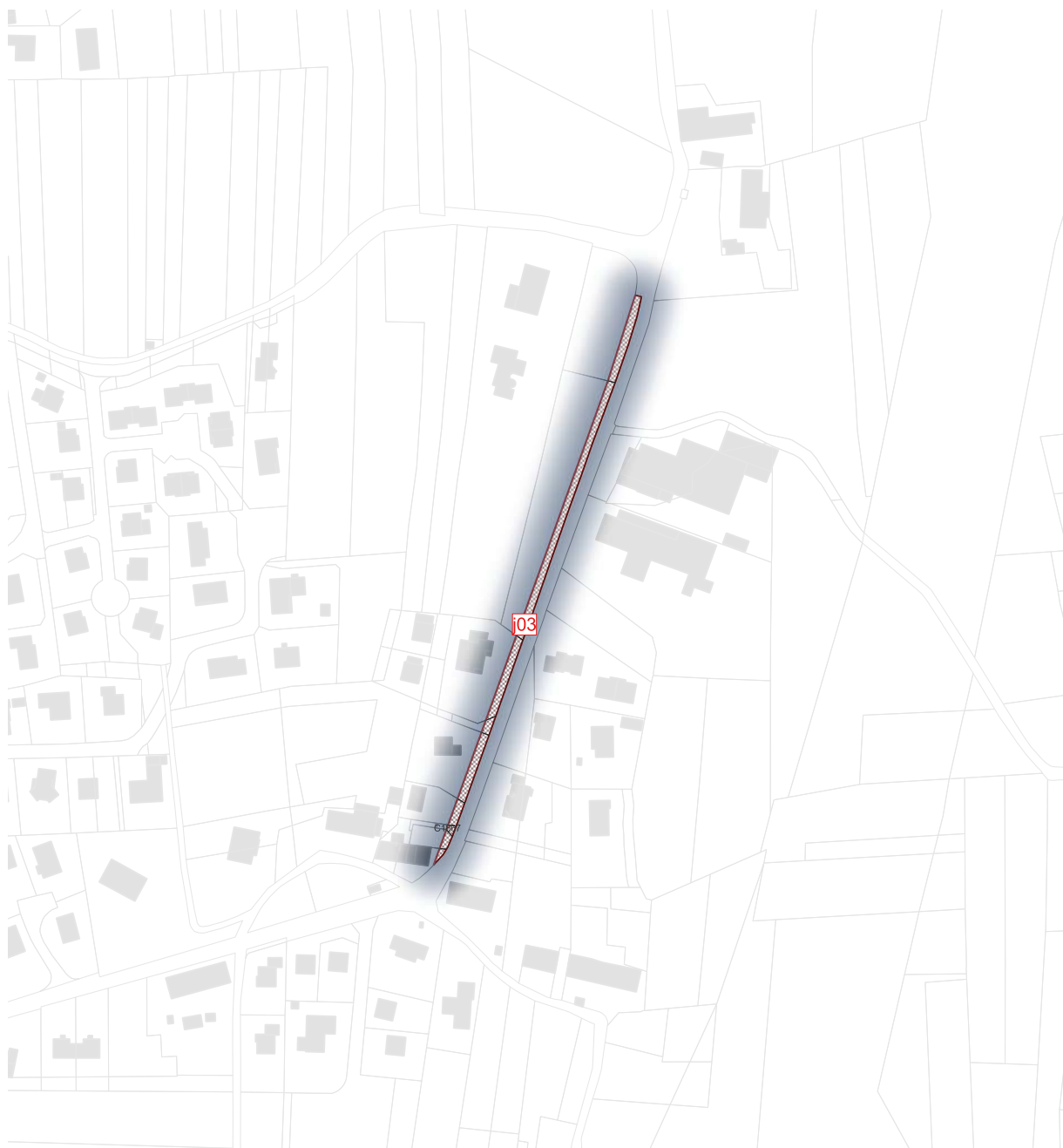


BENEFICIAIRE : Commune

SURFACE (m<sup>2</sup>) : 62

PROJET : Emplacement réservé N°j02 : CSE

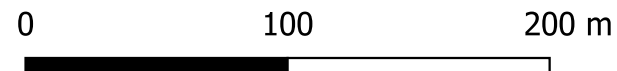




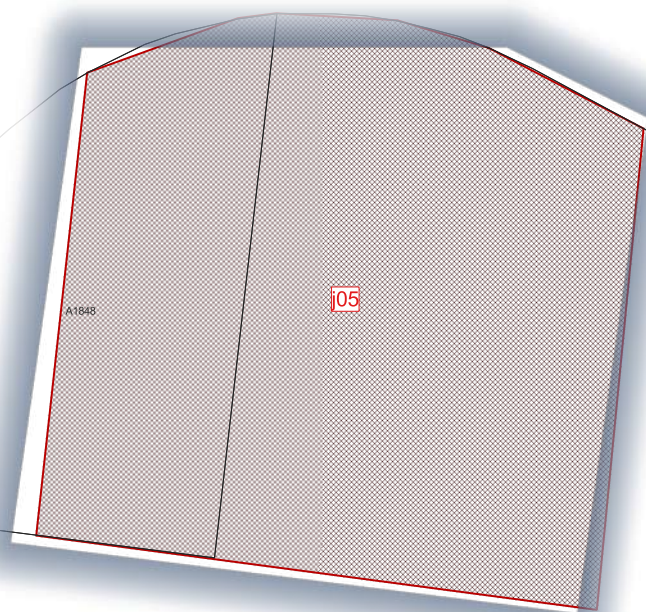
**BENEFICIAIRE :** Commune

**SURFACE (m<sup>2</sup>) :** 881

**PROJET :** Emplacement réservé N°j03 :  
Elargissement du chemin des Bugnards



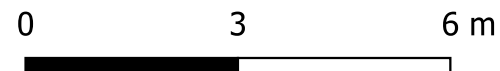


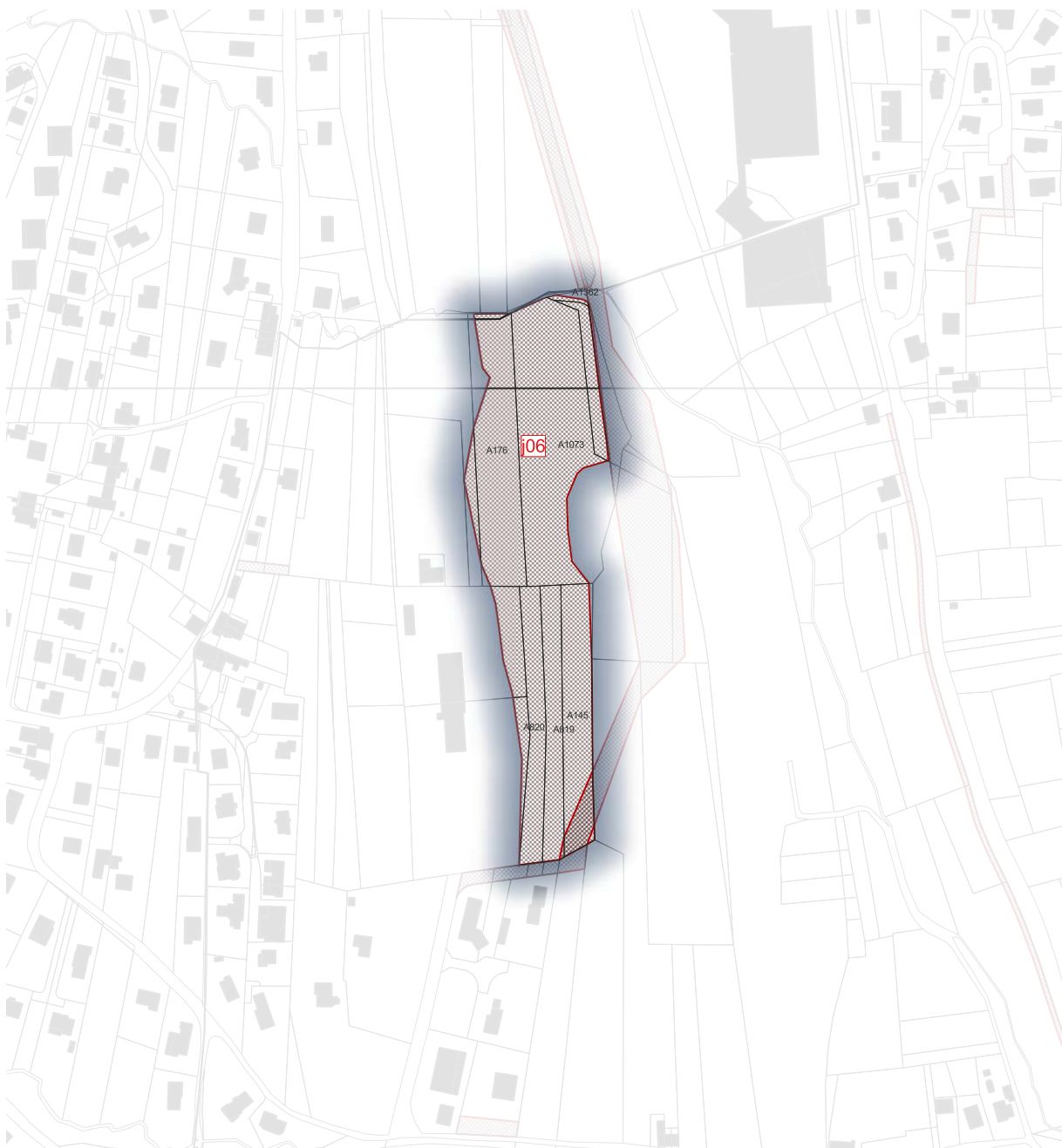


BENEFICIAIRE : Commune

SURFACE (m<sup>2</sup>) : 59

PROJET : Emplacement réservé N°j05 :  
Aménagement de voirie



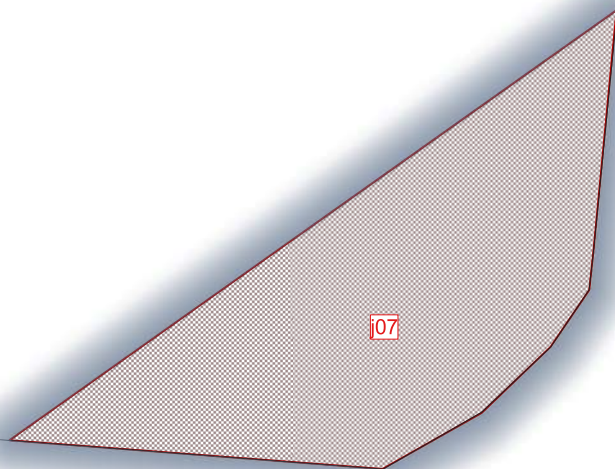


**BENEFICIAIRE :** Grand Lac

**SURFACE (m<sup>2</sup>) :** 20141

**PROJET :** Emplacement réservé N°j06 : Bassin de rétention du Cambo

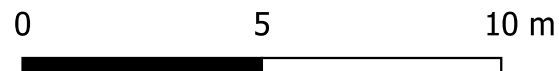


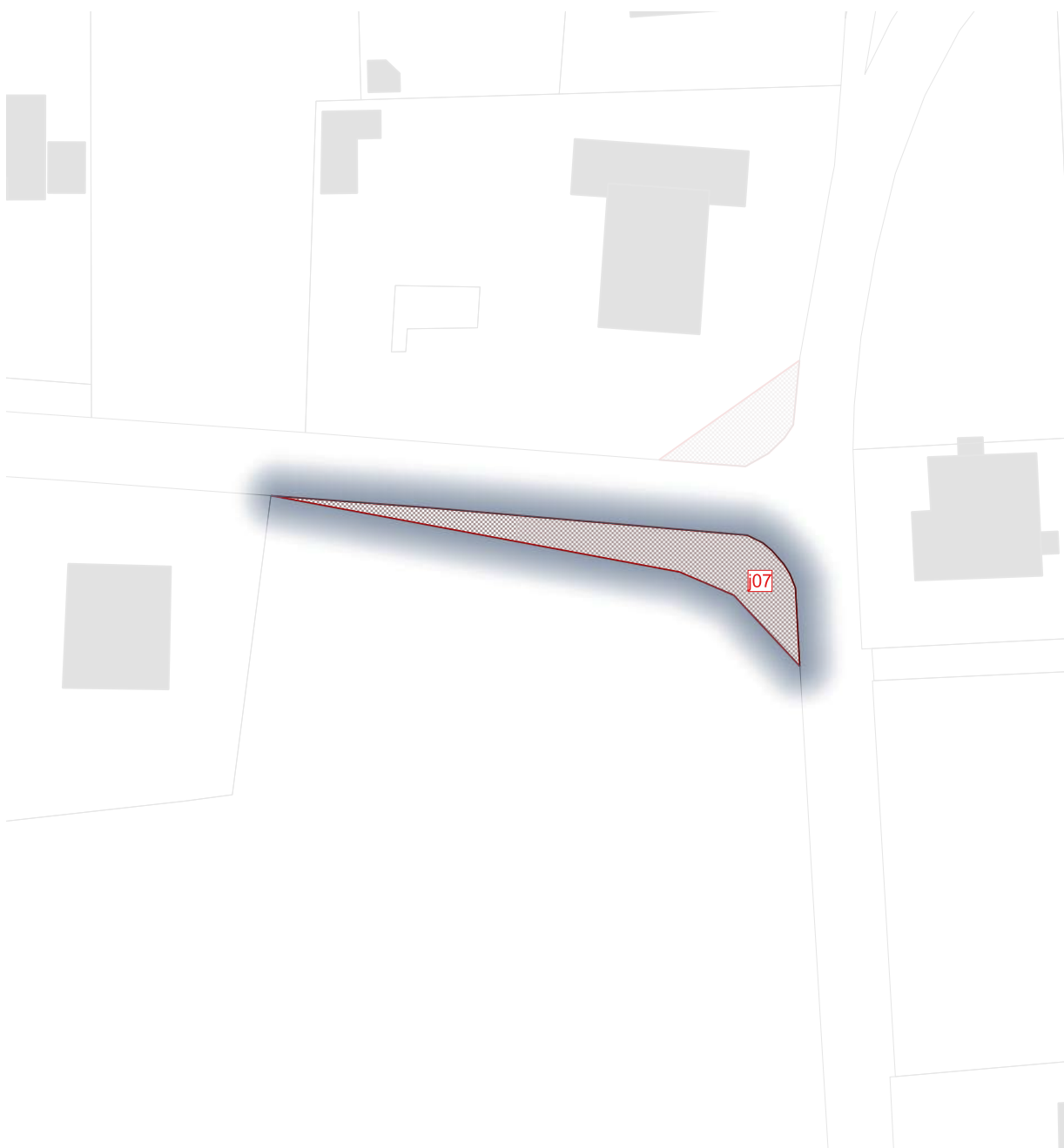


BENEFICIAIRE : Commune

SURFACE (m<sup>2</sup>) : 52

PROJET : Emplacement réservé N°j07 :  
Aménagement d'espace public avec espace  
"ordures ménagères"

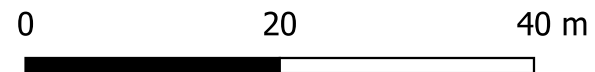




BENEFICIAIRE : Commune

SURFACE (m<sup>2</sup>) : 137

PROJET : Emplacement réservé N°j07 :  
Aménagement d'espace public avec espace  
"ordures ménagères"



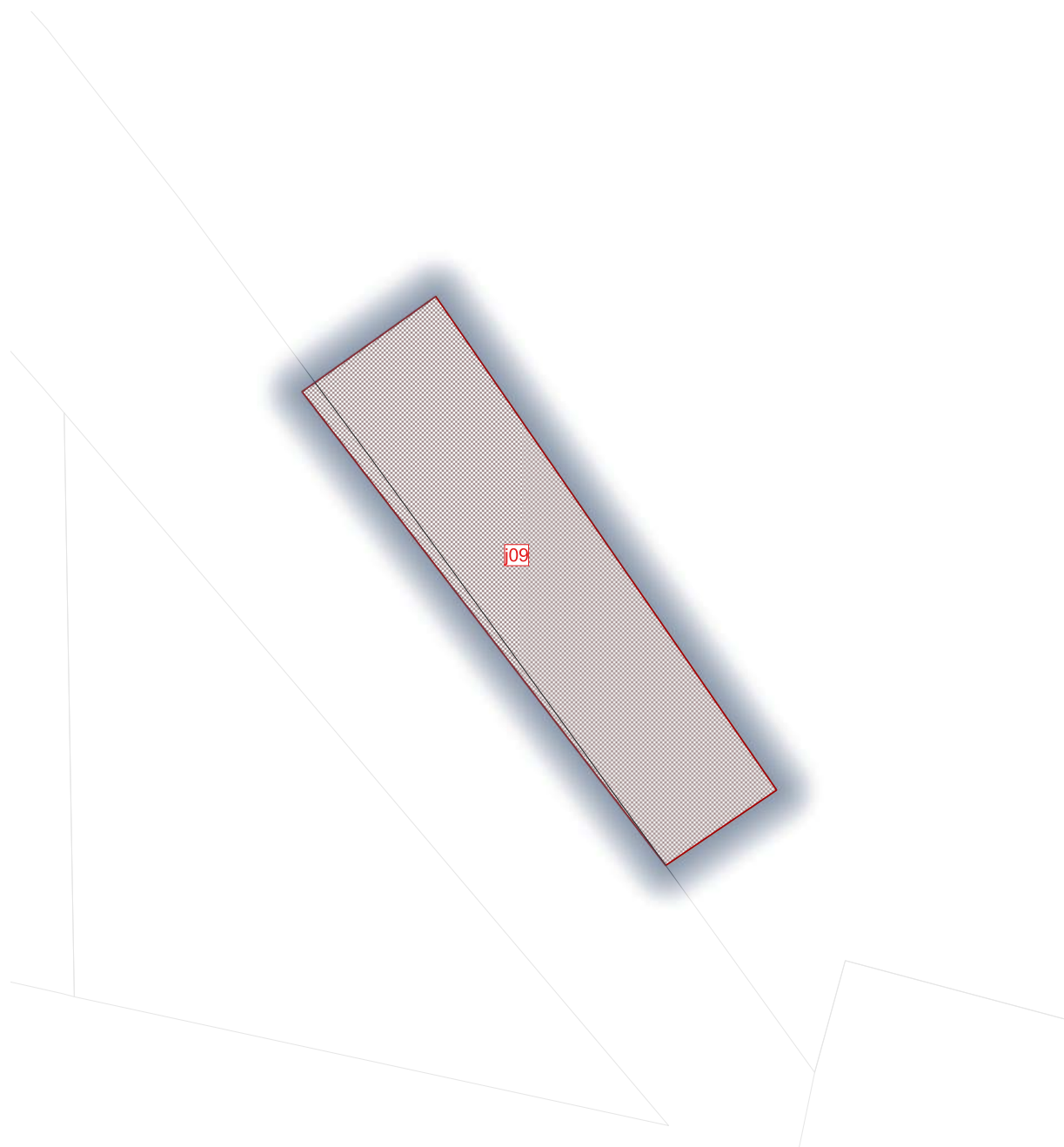


**BENEFICIAIRE :** Commune

**SURFACE (m<sup>2</sup>) :** 4090

**PROJET :** Emplacement réservé N°j08 :  
Equipement public - Extension du cimetière






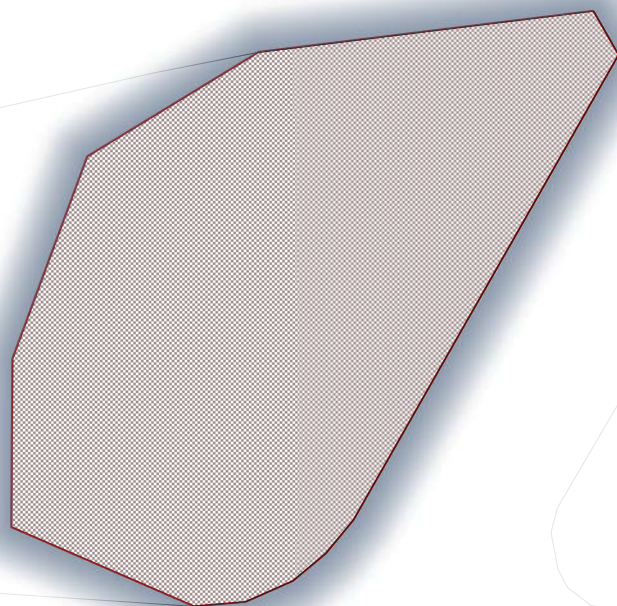
BENEFICIAIRE : Commune

SURFACE (m<sup>2</sup>) : 113

PROJET : Emplacement réservé N°j09 :  
Aménagement d'espace public avec espace  
"ordures ménagères"






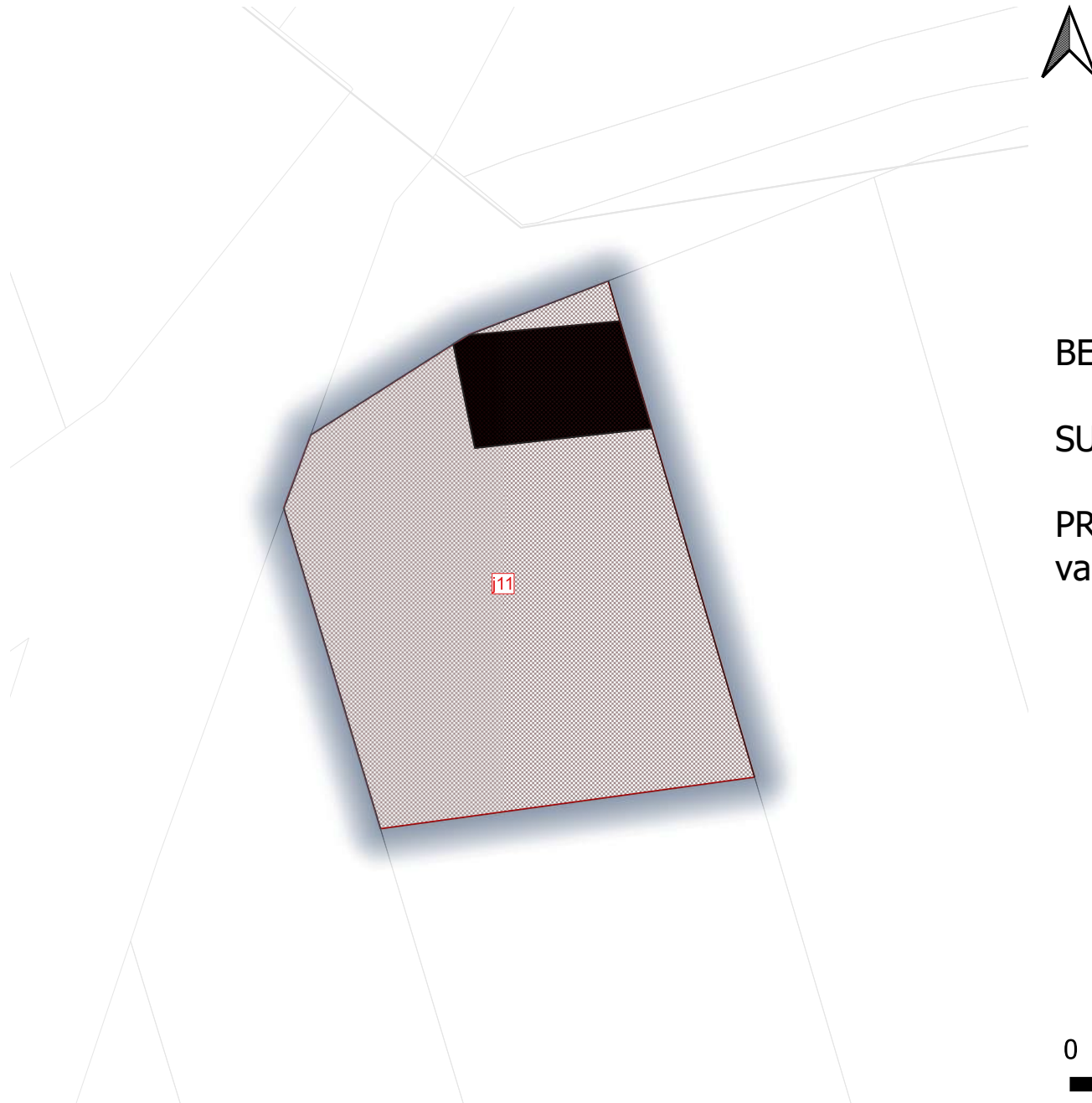


BENEFICIAIRE : Commune

SURFACE (m<sup>2</sup>) : 166

PROJET : Emplacement réservé N°j10 :  
Aménagement de voirie




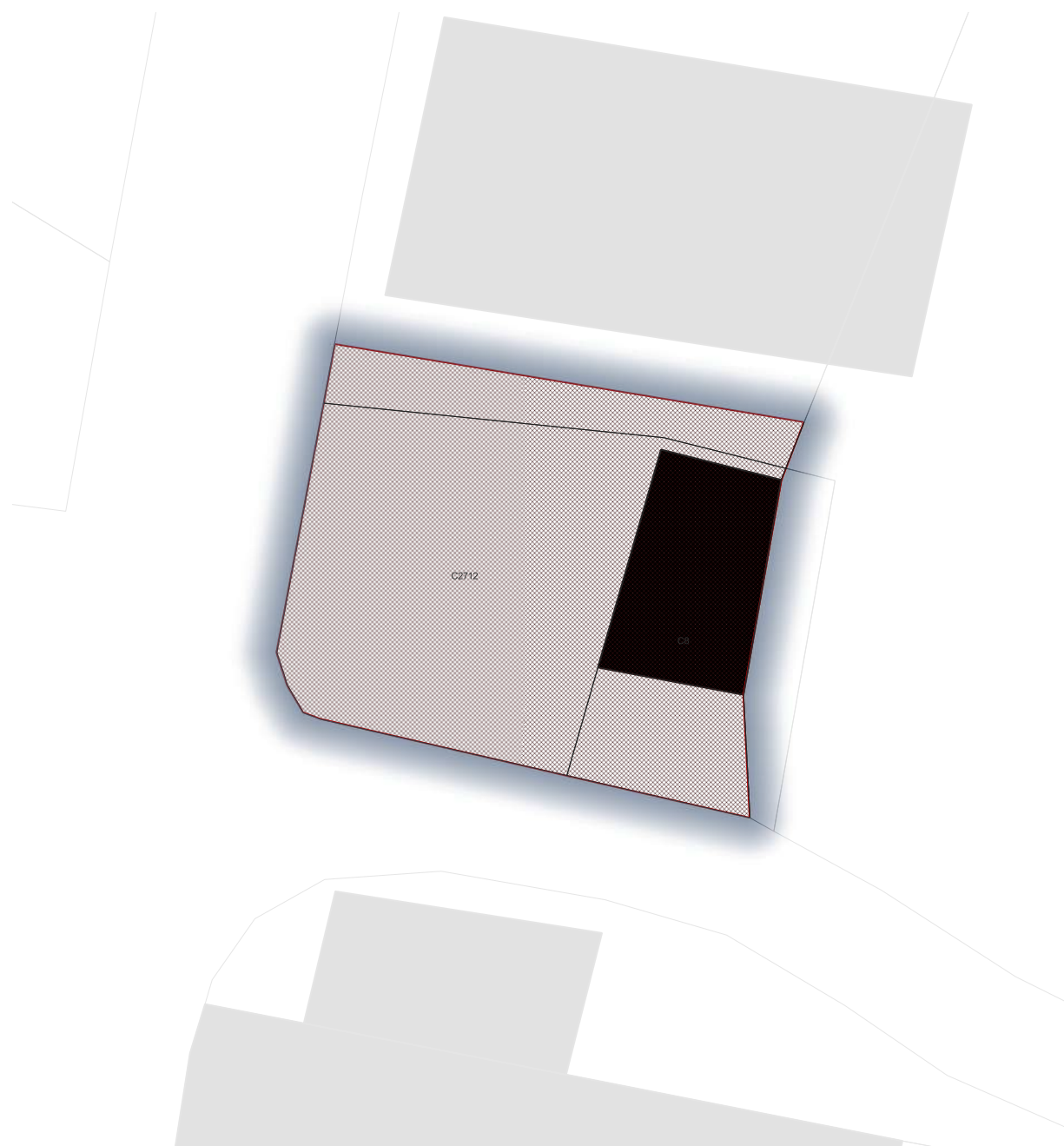


**BENEFICIAIRE :** Commune

**SURFACE (m<sup>2</sup>) :** 111

**PROJET :** Emplacement réservé N°j11 : Mise en valeur du patrimoine

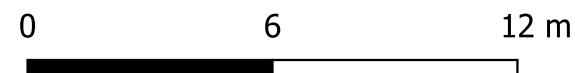


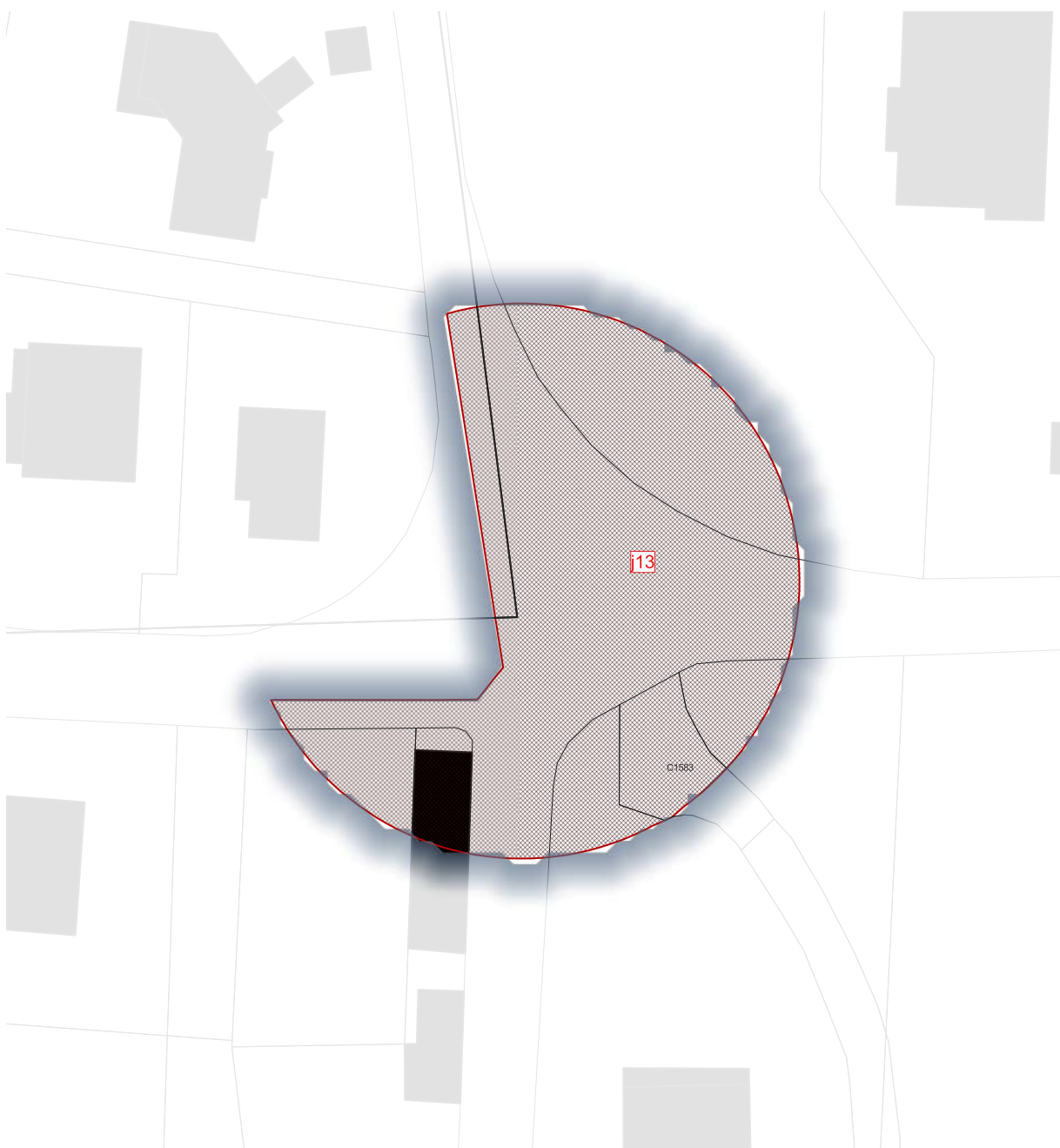


**BENEFICIAIRE :** Commune

**SURFACE (m<sup>2</sup>) :** 143

**PROJET :** Emplacement réservé N°j12 : Mise en valeur du petit patrimoine






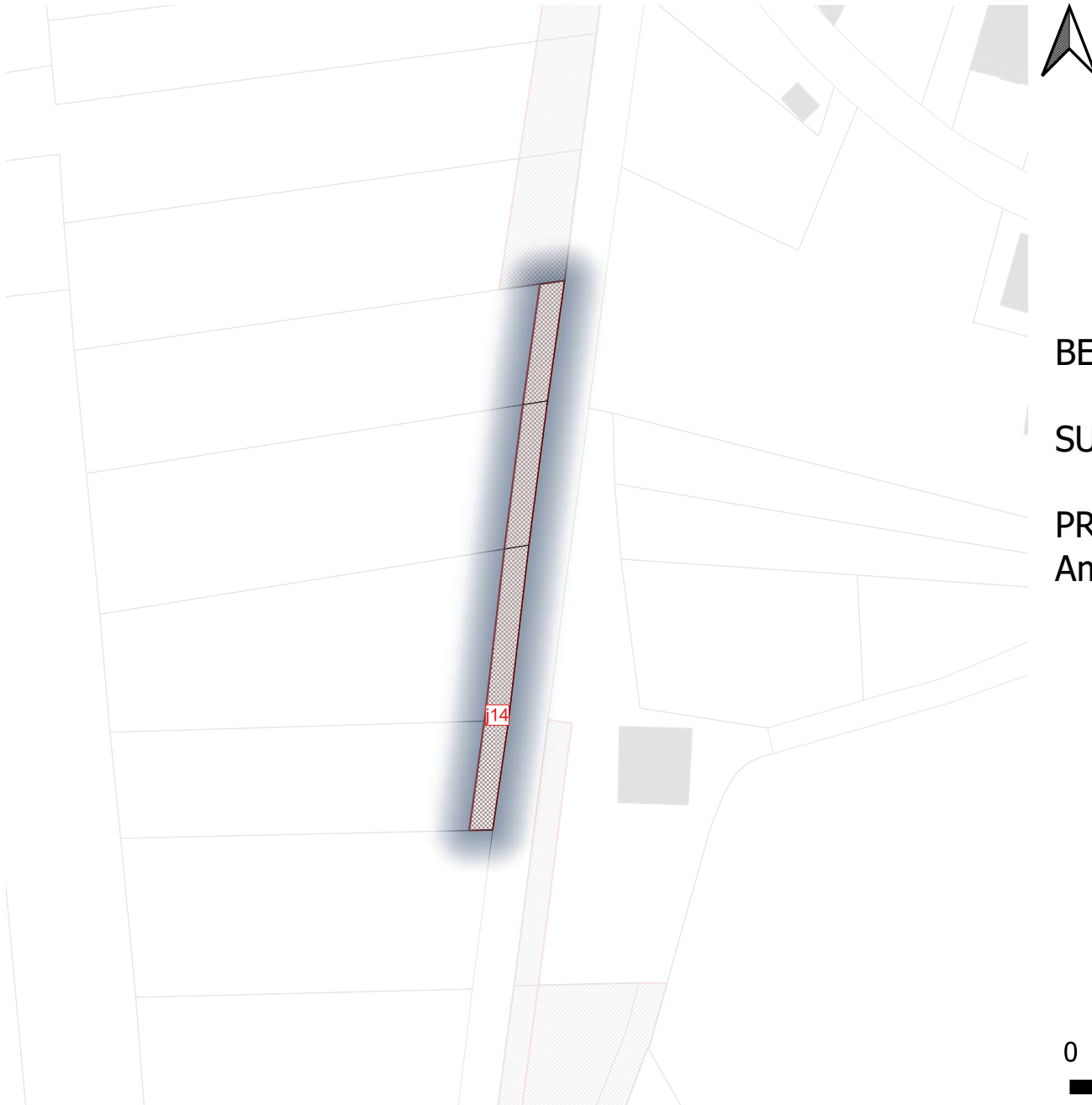
**BENEFICIAIRE :** Commune

**SURFACE (m<sup>2</sup>) :** 1237

**PROJET :** Emplacement réservé N°j13 : Mise en valeur du patrimoine et aménagement de voirie

0 10 20 m

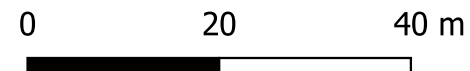


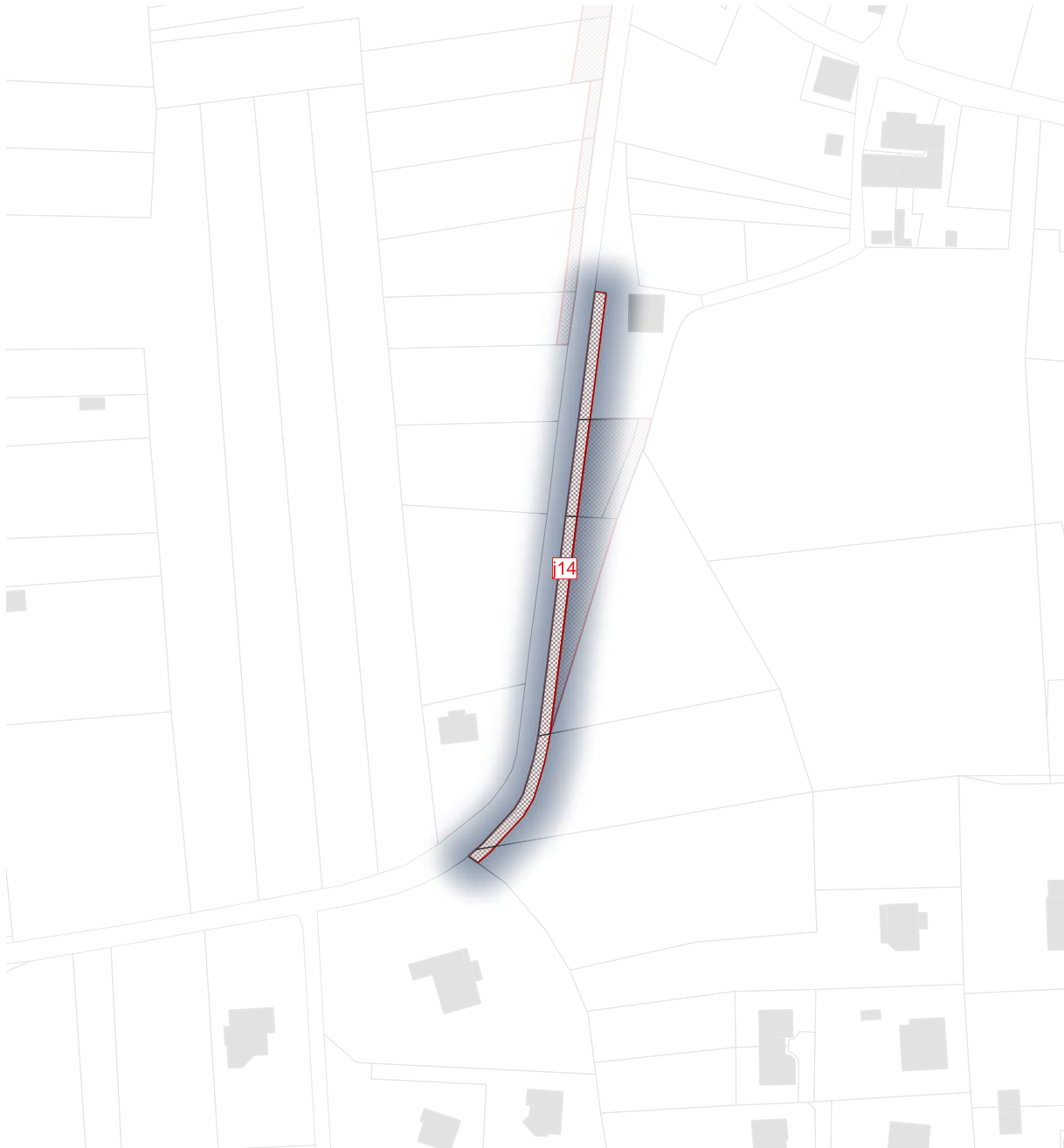


BENEFICIAIRE : Commune

SURFACE (m<sup>2</sup>) : 205

PROJET : Emplacement réservé N°j14 :  
Aménagement de voirie

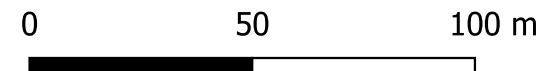




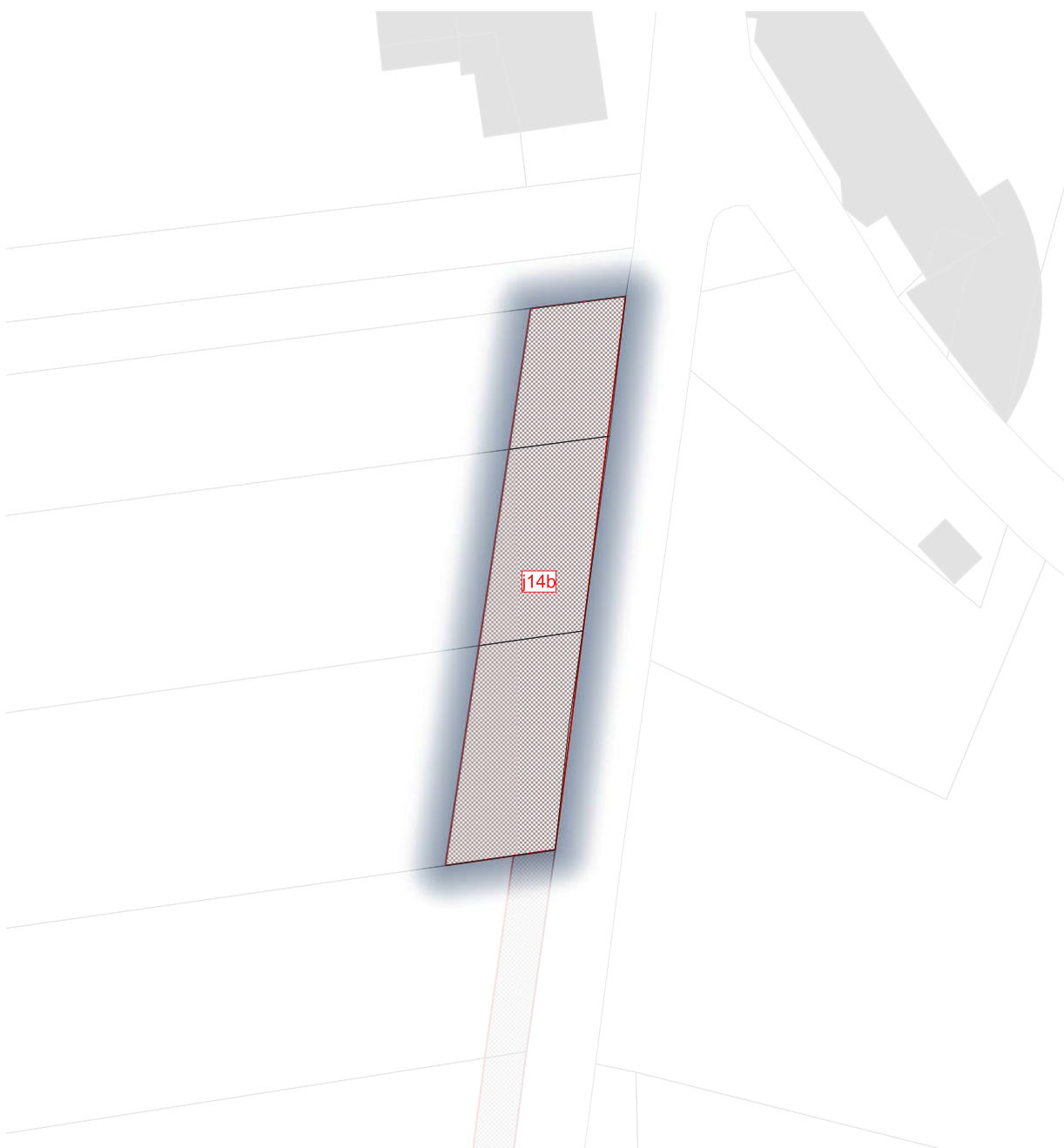
**BENEFICIAIRE :** Commune

**SURFACE (m<sup>2</sup>) :** 458

**PROJET :** Emplacement réservé N°j14 :  
Aménagement de voirie






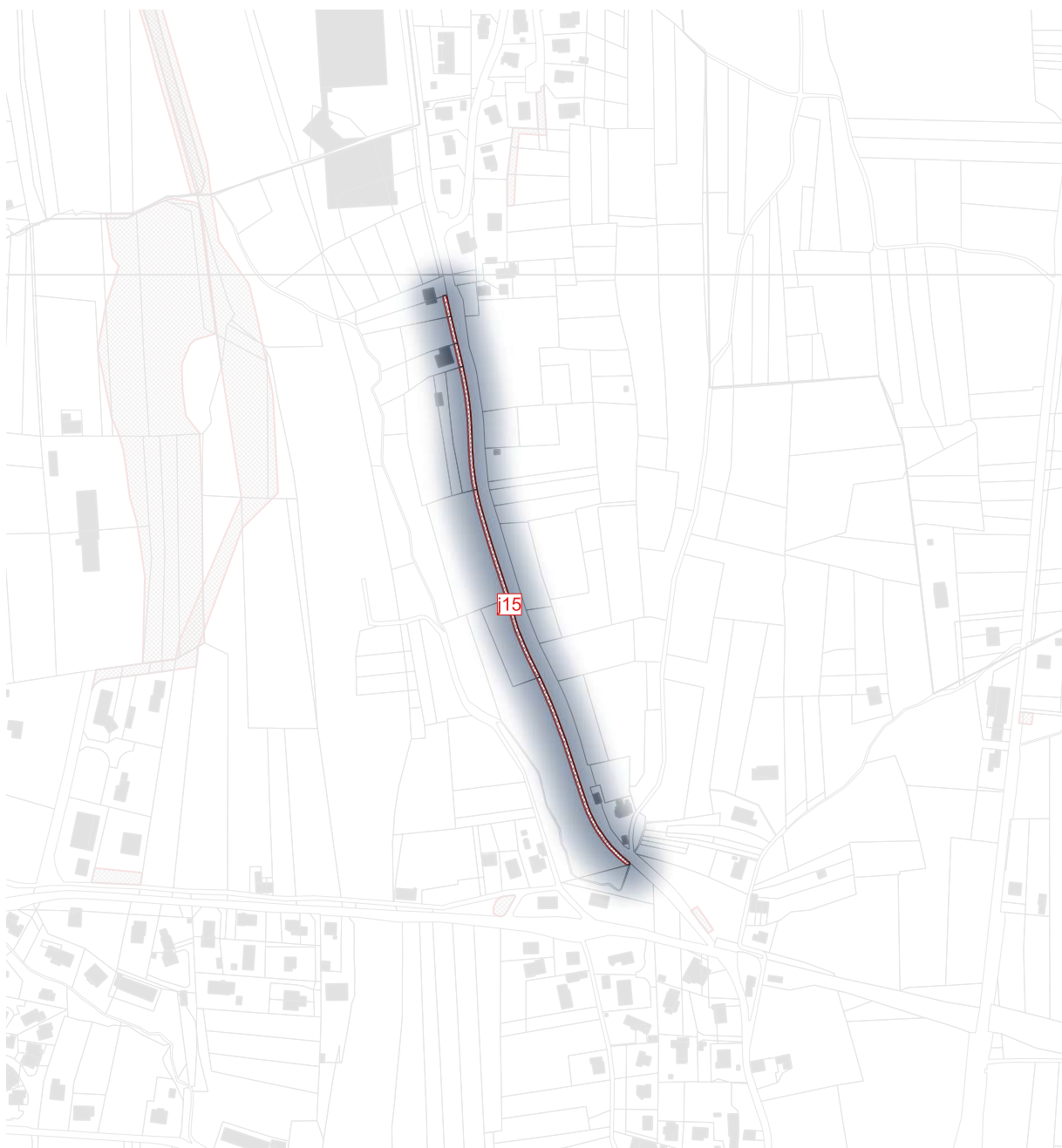


**BENEFICIAIRE :** Commune

**SURFACE (m<sup>2</sup>) :** 307

**PROJET :** Emplacement réservé N°j14b :  
Aménagement d'espace public avec espace  
"ordures ménagères"






BENEFICIAIRE : Commune

SURFACE (m<sup>2</sup>) : 1373

PROJET : Emplacement réservé N°j15 :  
Aménagement de voirie

0 100 200 m

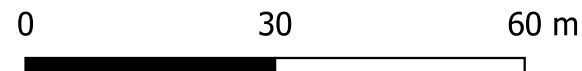




BENEFICIAIRE : Commune

SURFACE (m<sup>2</sup>) : 236

PROJET : Emplacement réservé N°j17 :  
Aménagement de voirie




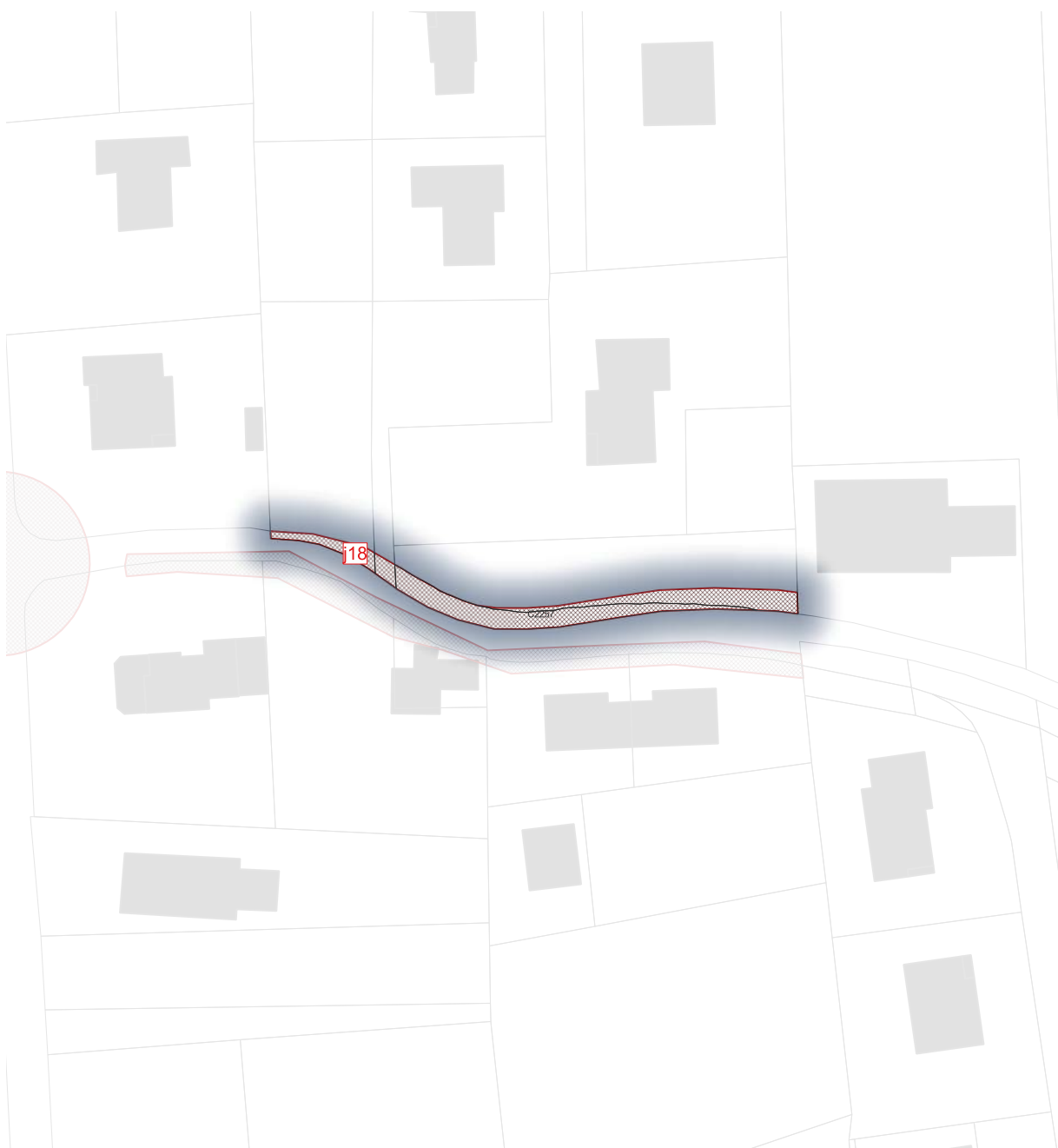


BENEFICIAIRE : Commune

SURFACE (m<sup>2</sup>) : 9

PROJET : Emplacement réservé N°j17b :  
Aménagement de voirie

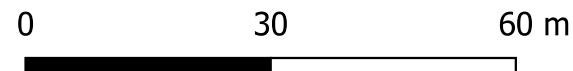


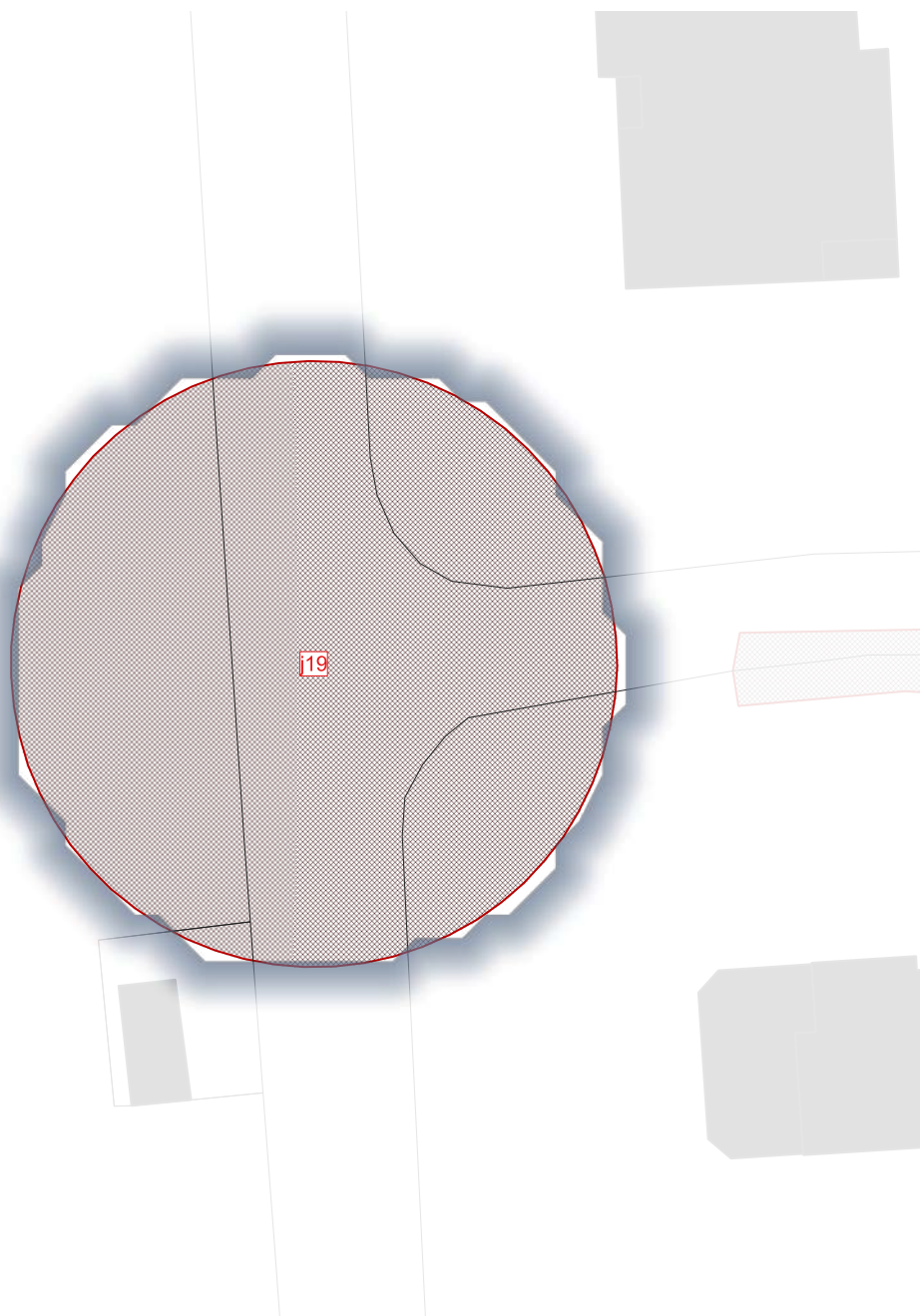


BENEFICIAIRE : Commune

SURFACE (m<sup>2</sup>) : 205

PROJET : Emplacement réservé N°j18 :  
Aménagement de voirie

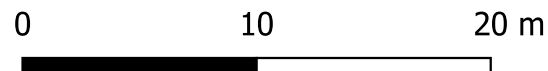




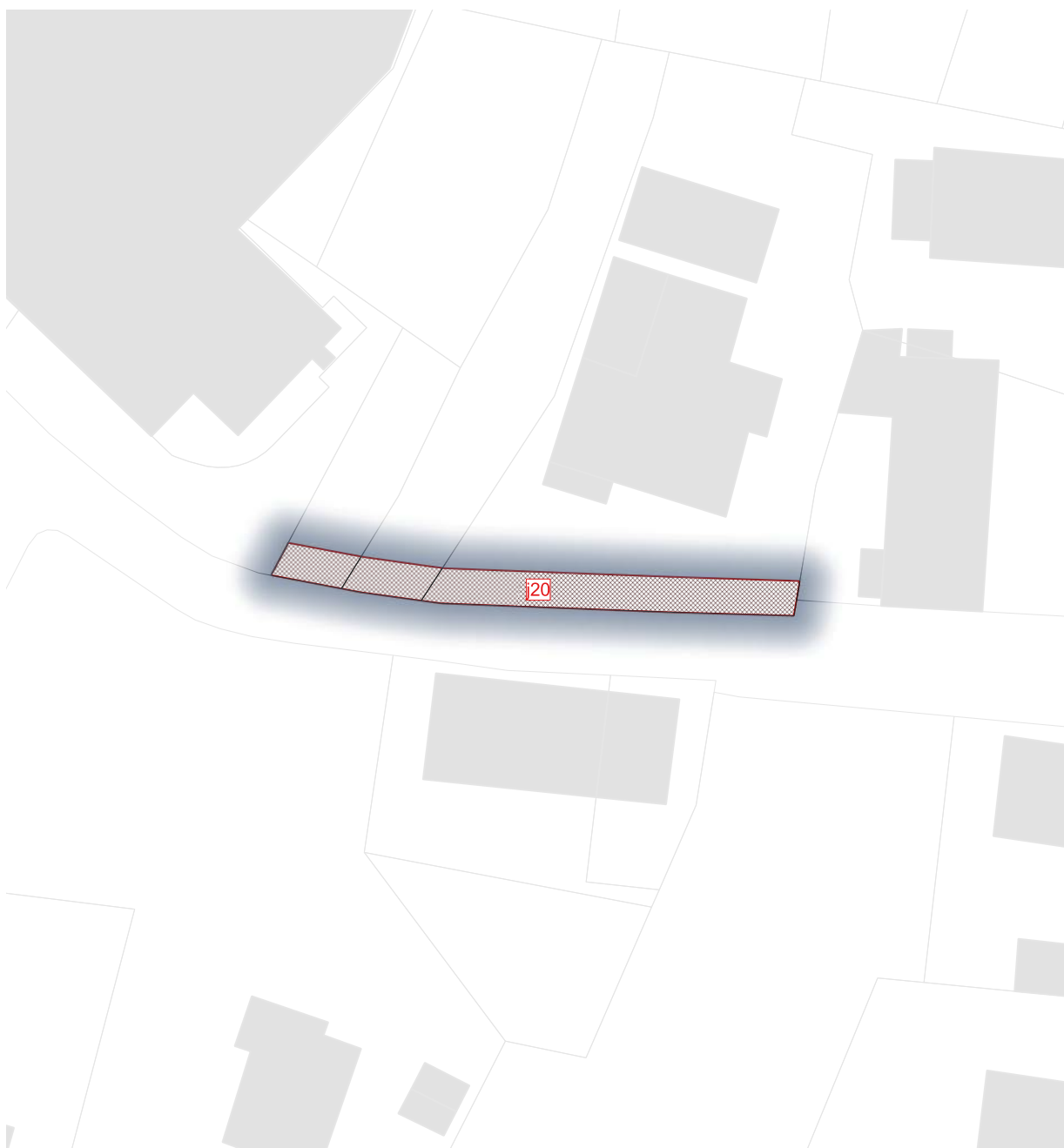
BENEFICIAIRE : Commune

SURFACE (m<sup>2</sup>) : 528

PROJET : Emplacement réservé N°j19 :  
Aménagement de voirie






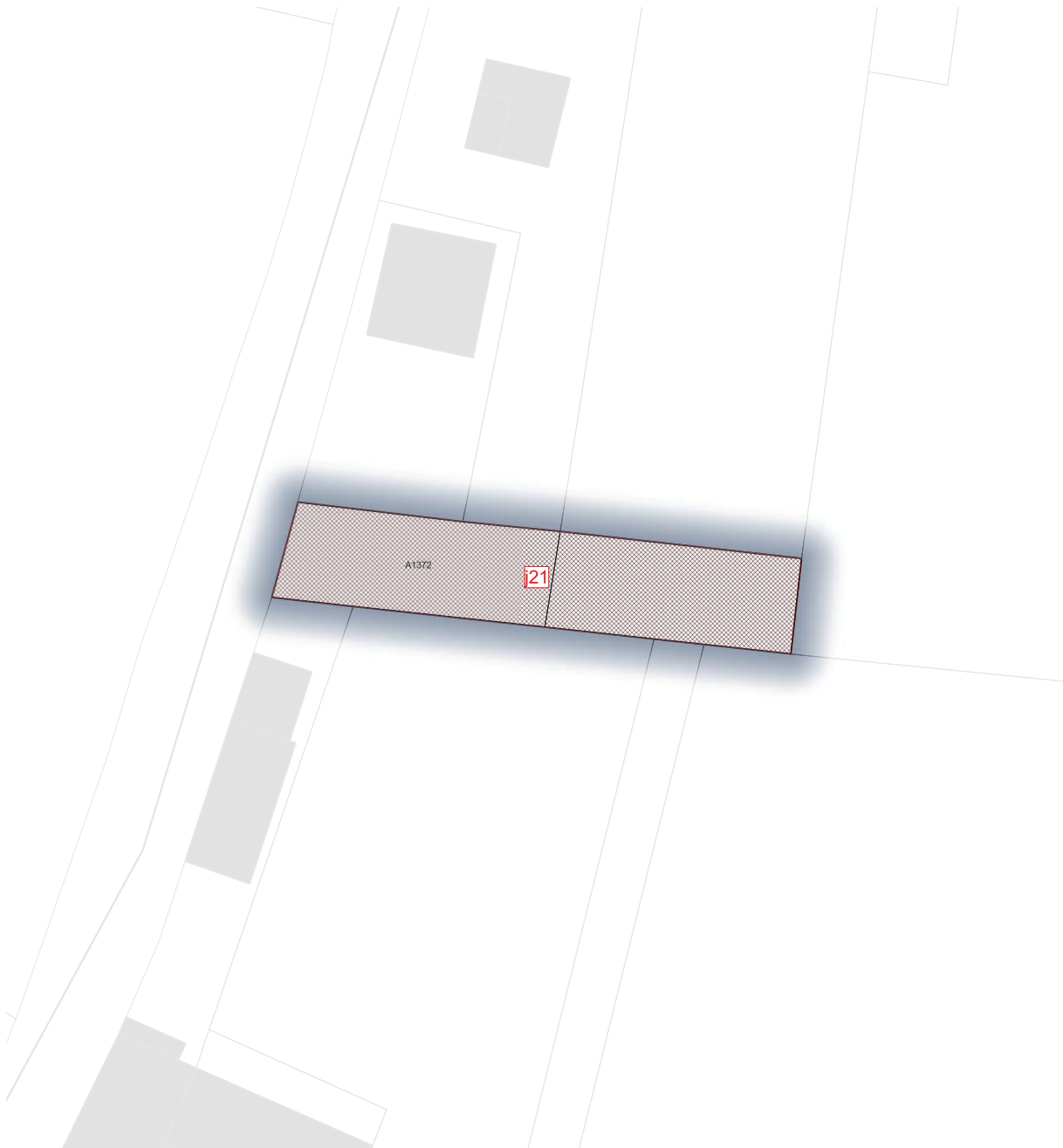


BENEFICIAIRE : Commune

SURFACE (m<sup>2</sup>) : 132

PROJET : Emplacement réservé N°j20 :  
Aménagement de voirie




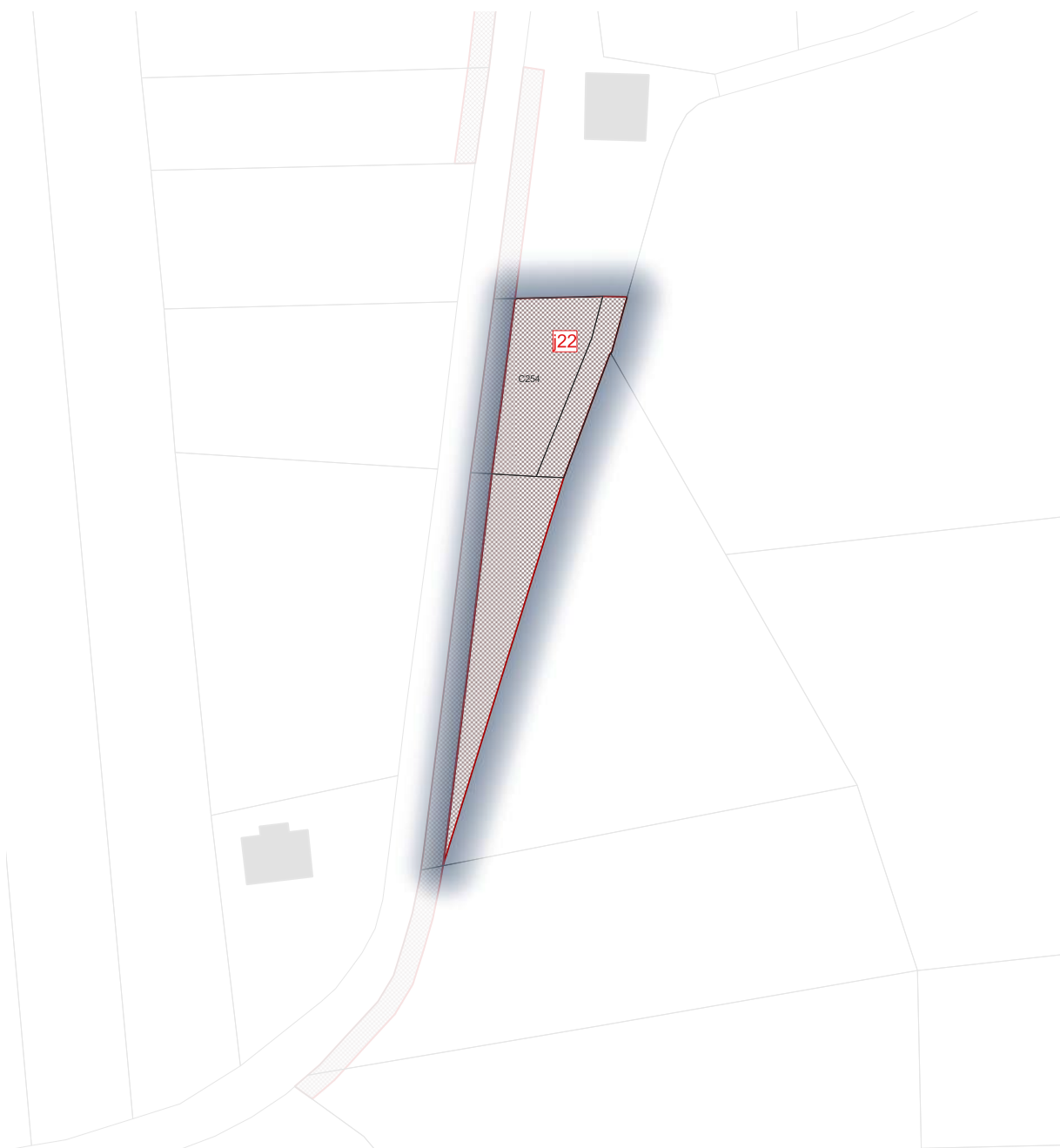


BENEFICIAIRE : Commune

SURFACE (m<sup>2</sup>) : 189

PROJET : Emplacement réservé N°j21 :  
Aménagement de voirie

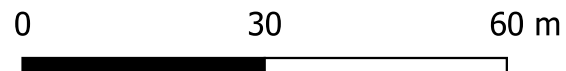




BENEFICIAIRE : Commune

SURFACE (m<sup>2</sup>) : 627

PROJET : Emplacement réservé N°j22 :  
Aménagement de voirie

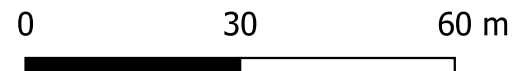


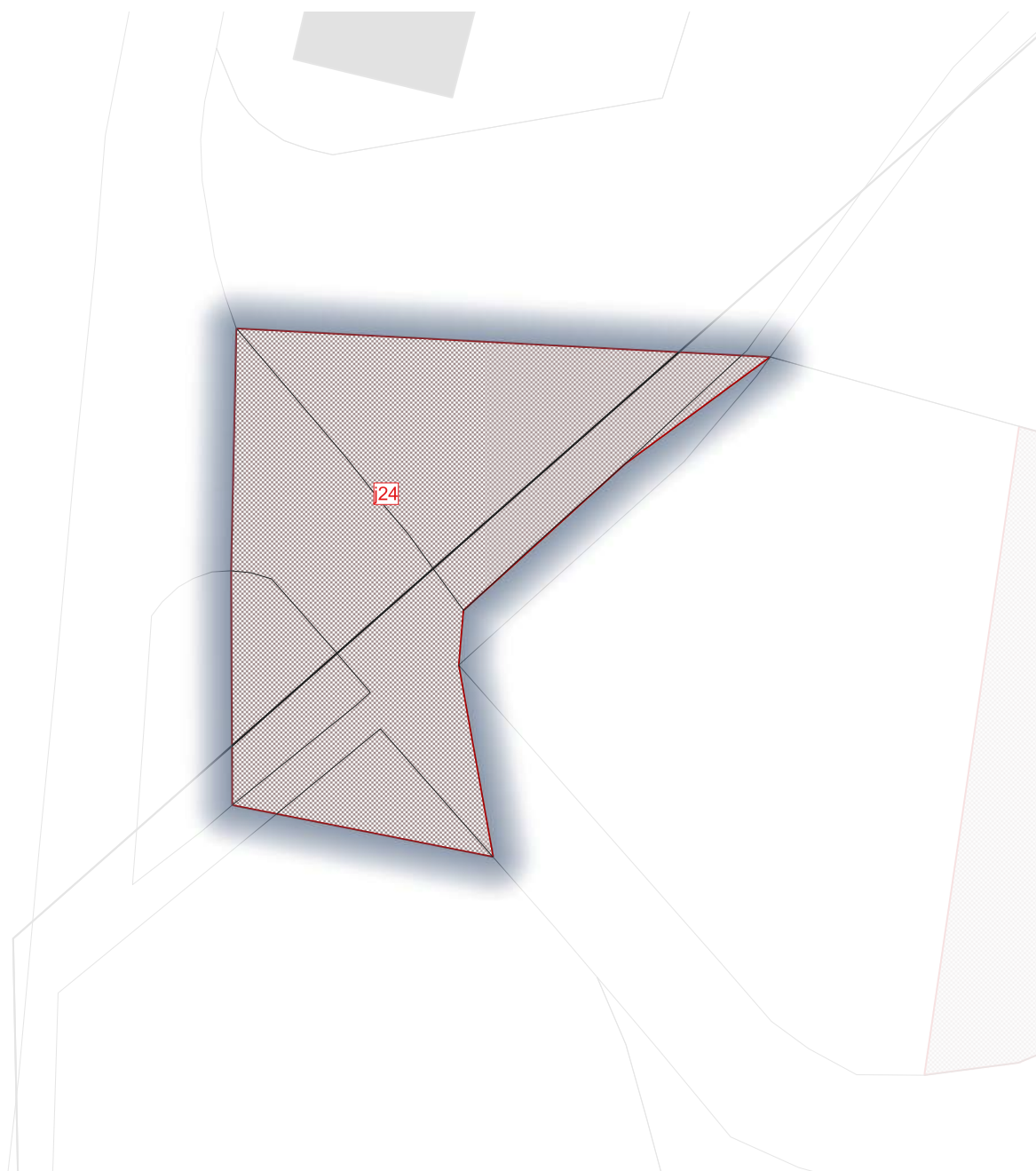


BENEFICIAIRE : Commune

SURFACE (m<sup>2</sup>) : 602

PROJET : Emplacement réservé N°j23 :  
Aménagement de voirie

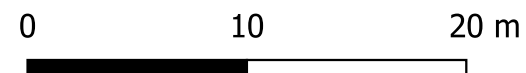


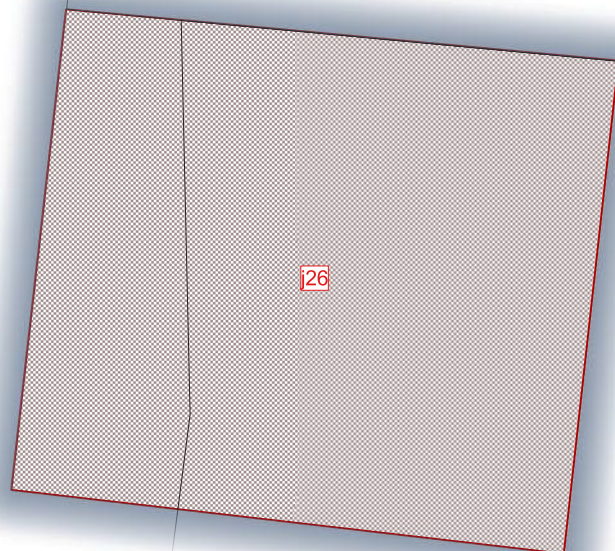


BENEFICIAIRE : Commune

SURFACE (m<sup>2</sup>) : 410

PROJET : Emplacement réservé N°j24 :  
Aménagement de voirie






BENEFICIAIRE : Commune

SURFACE (m<sup>2</sup>) : 84

PROJET : Emplacement réservé N°j26 :  
Aménagement d'espace public avec espace  
"ordures ménagères"



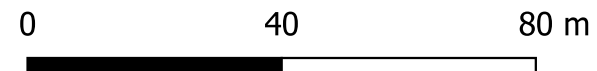


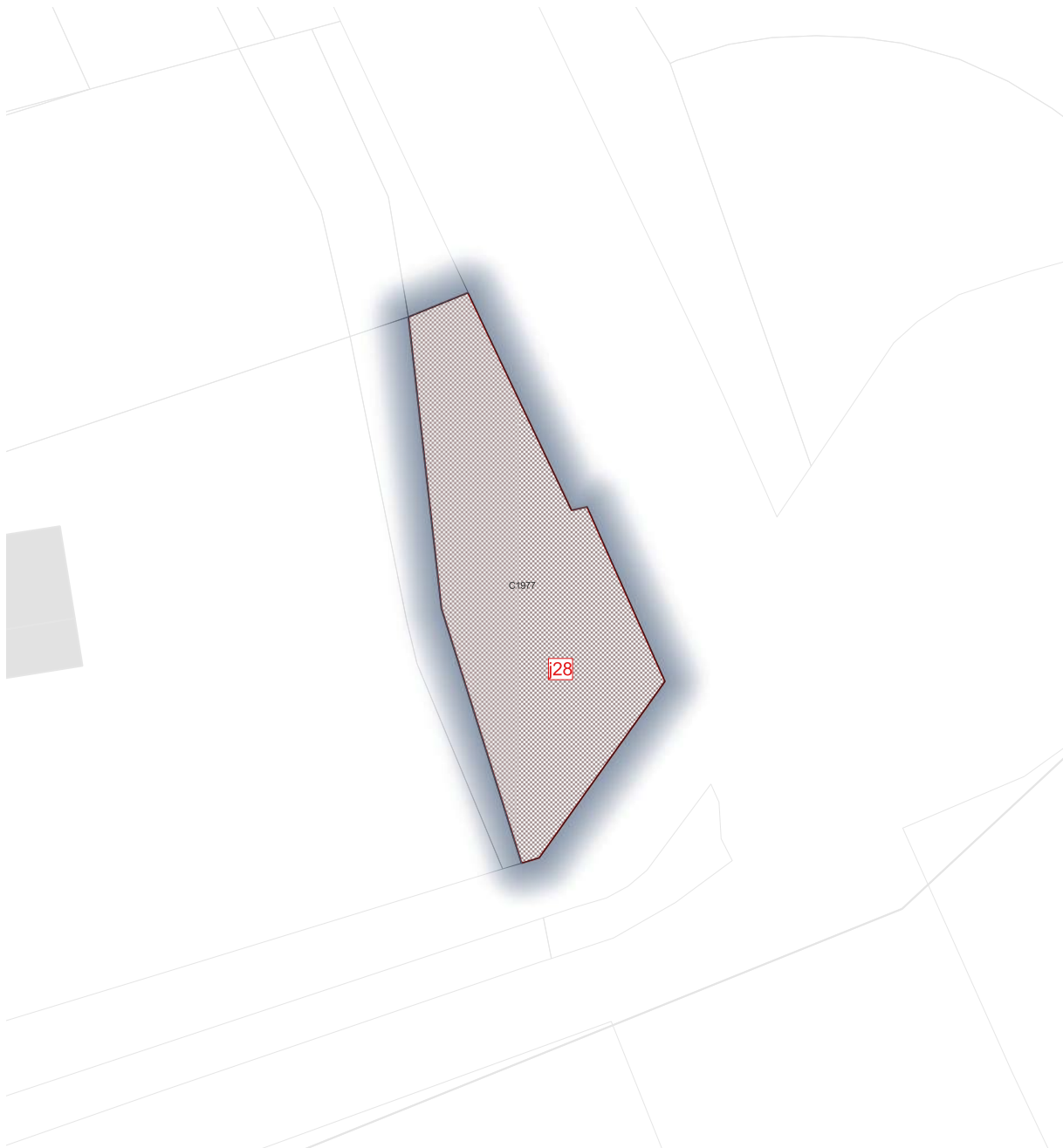


BENEFICIAIRE : Commune

SURFACE (m<sup>2</sup>) : 328

PROJET : Emplacement réservé N°j27 :  
Aménagement de voirie

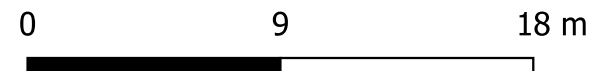


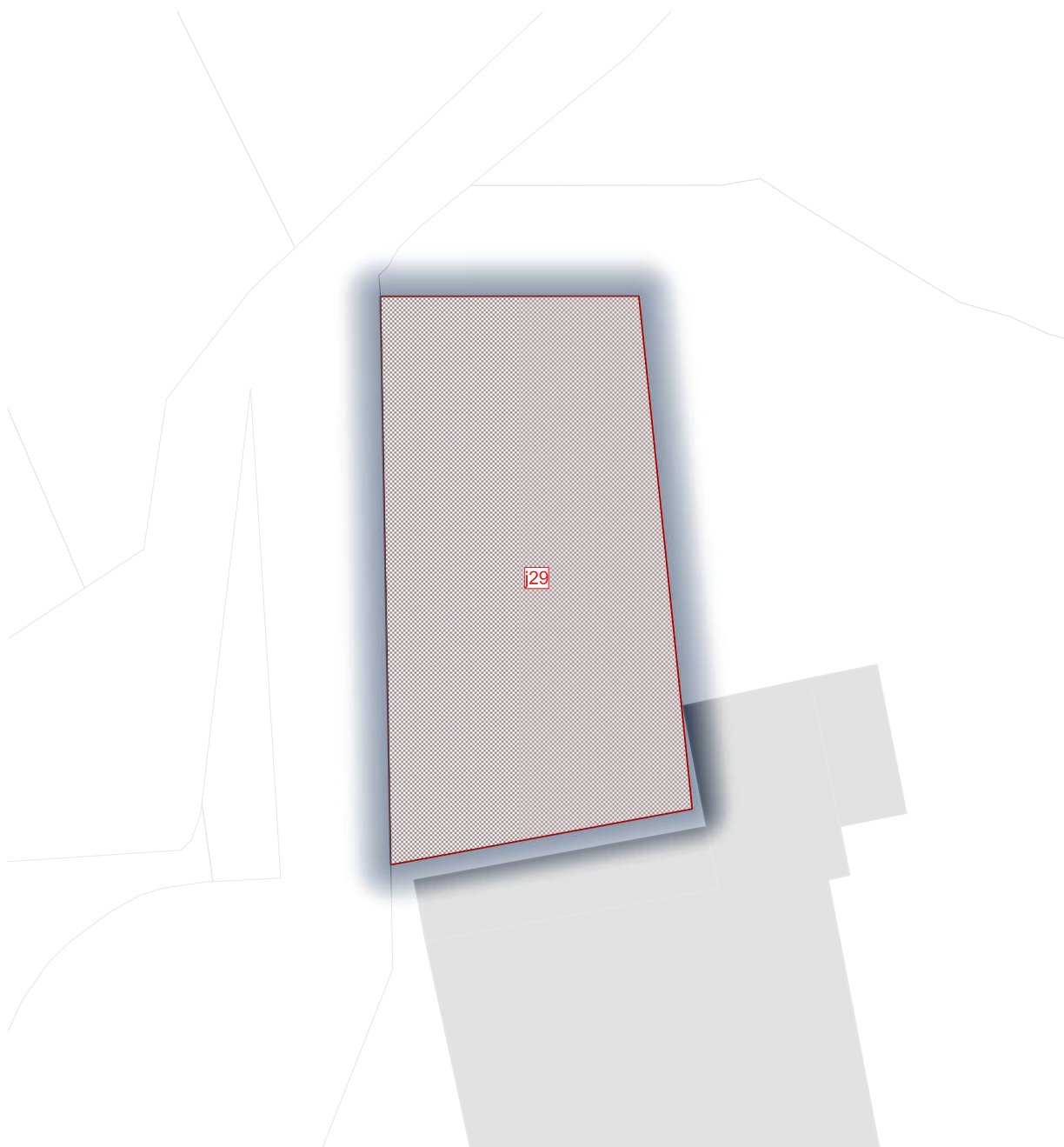


BENEFICIAIRE : Département

SURFACE (m<sup>2</sup>) : 120

PROJET : Emplacement réservé N°j28 : CSE

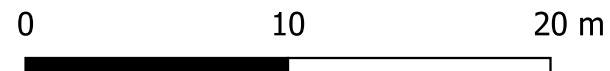


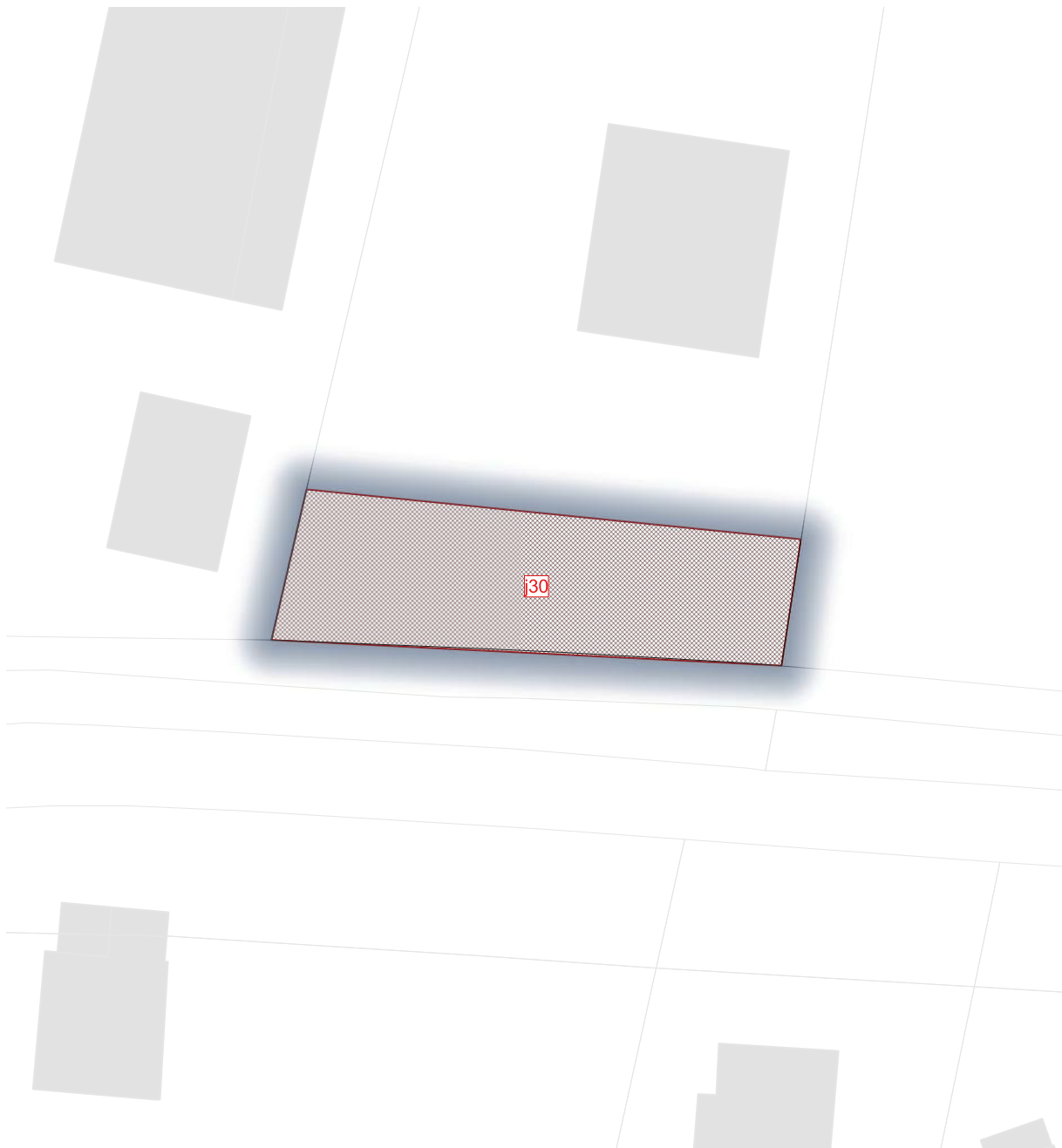


BENEFICIAIRE : Commune

SURFACE (m<sup>2</sup>) : 293

PROJET : Emplacement réservé N°j29 :  
Installation publique




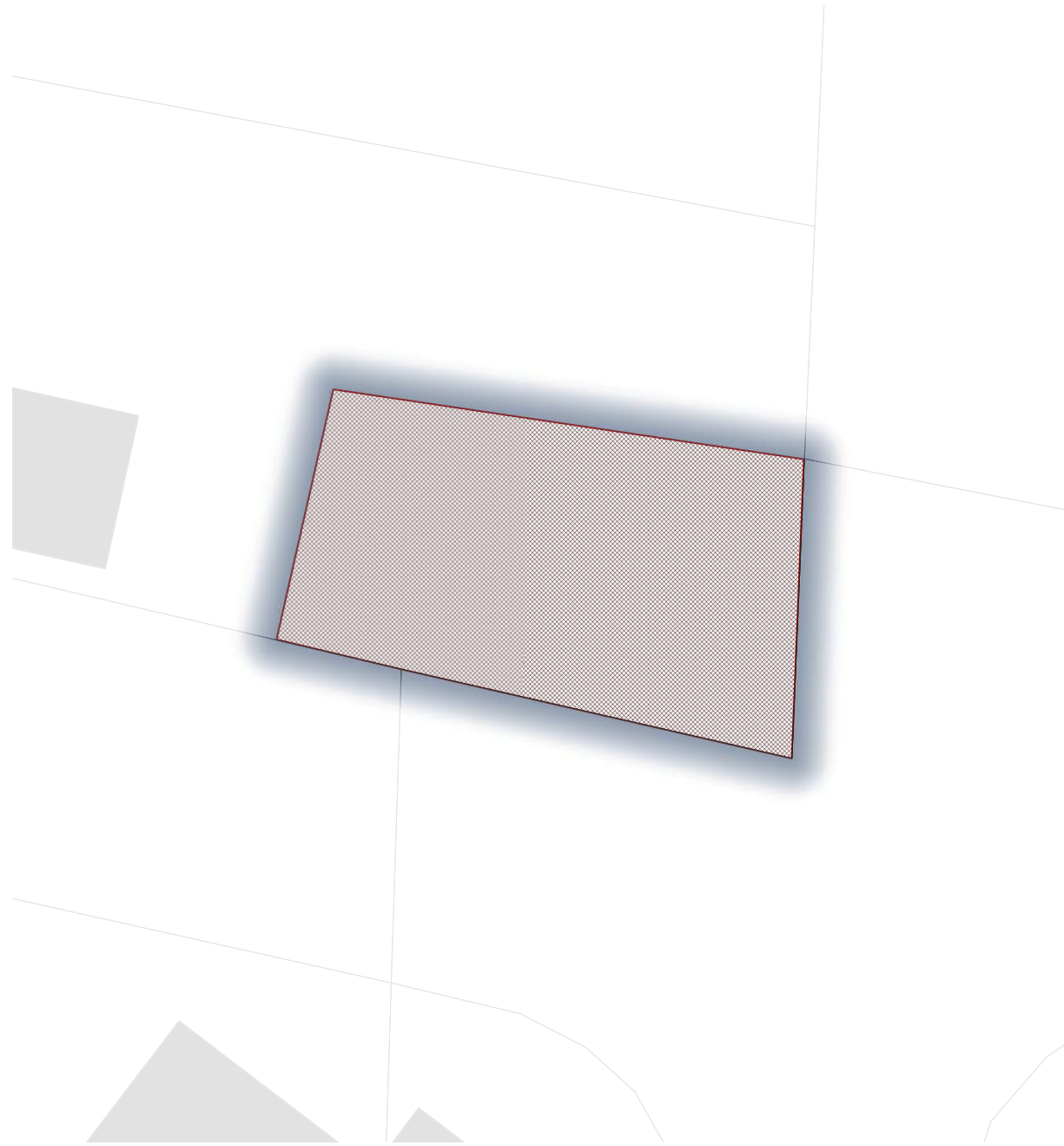


BENEFICIAIRE : Commune

SURFACE (m<sup>2</sup>) : 374

PROJET : Emplacement réservé N°j30 : CSE




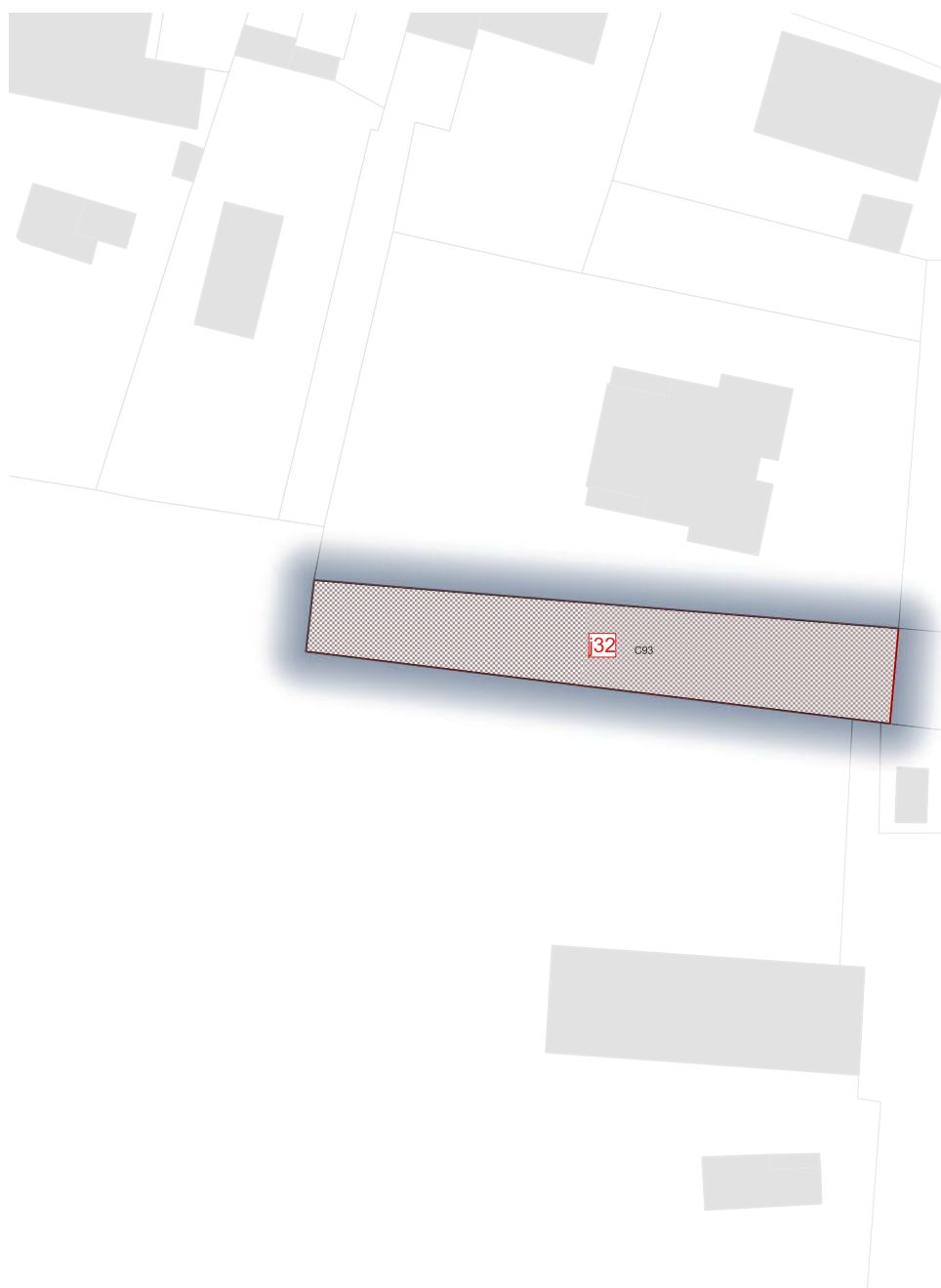


BENEFICIAIRE : Commune

SURFACE (m<sup>2</sup>) : 68

PROJET : Emplacement réservé N°j31 : CSE

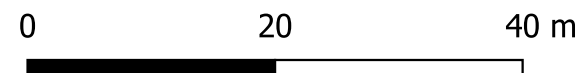





**BENEFICIAIRE :** Commune

**SURFACE (m<sup>2</sup>) :** 338

**PROJET :** Emplacement réservé N°j32 : CSE +  
Aménagement de voirie

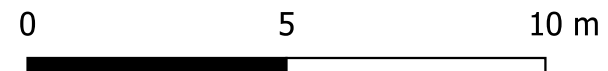




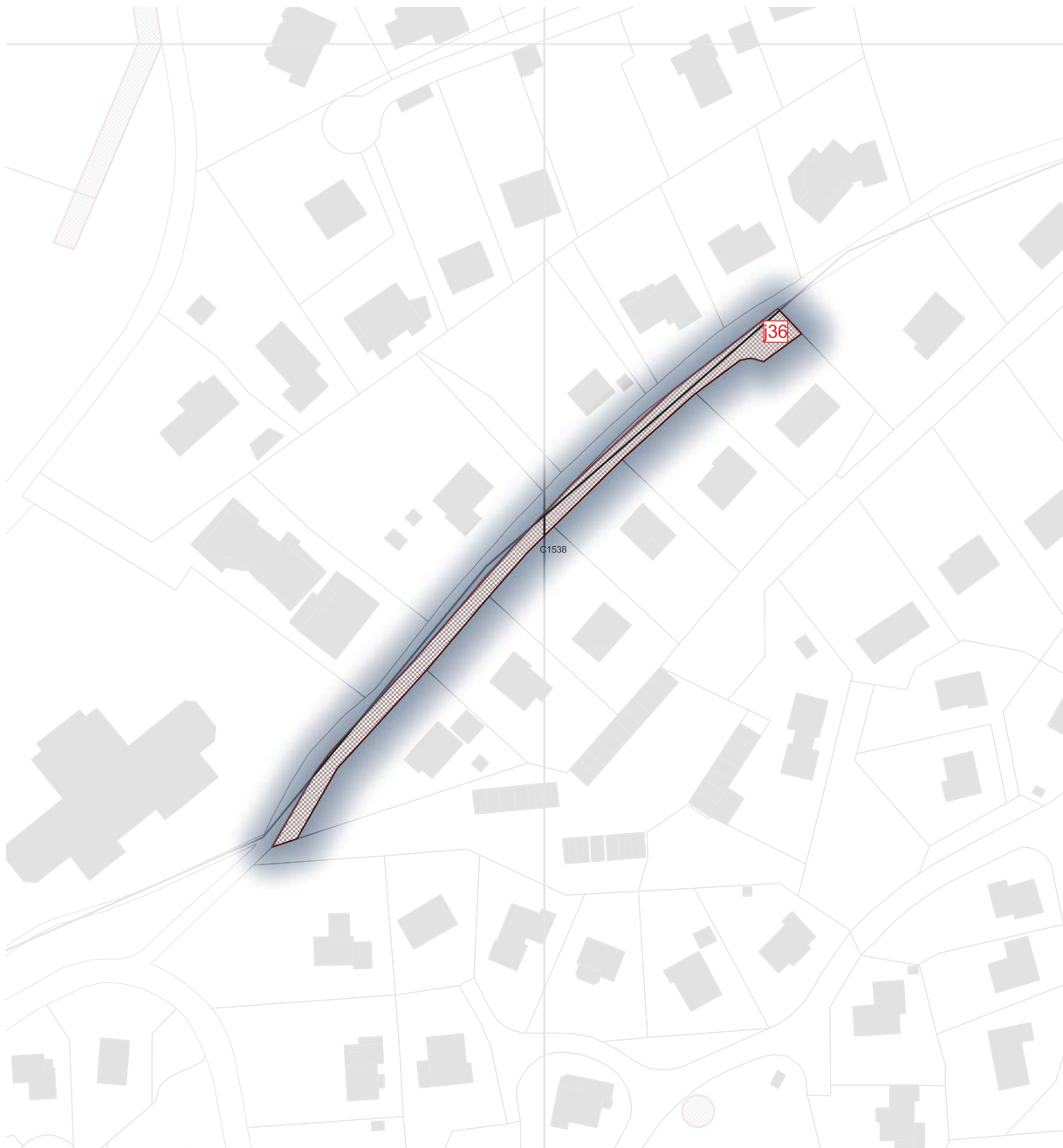
BENEFICIAIRE : Commune

SURFACE (m<sup>2</sup>) : 68

PROJET : Emplacement réservé N°j35 : CSE



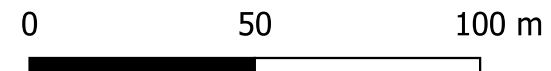


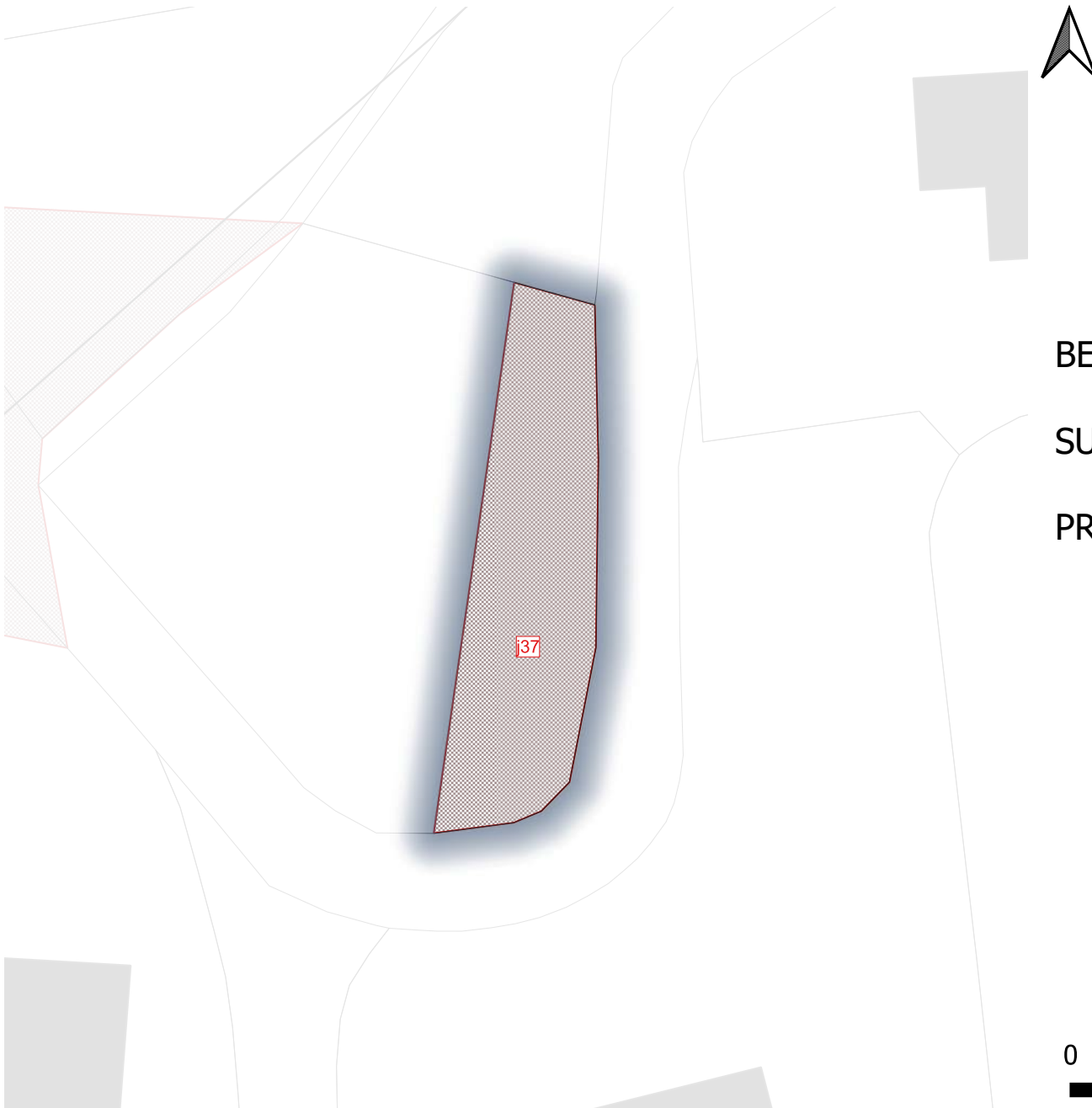


**BENEFICIAIRE :** Commune

**SURFACE (m<sup>2</sup>) :** 836

**PROJET :** Emplacement réservé N°j36 : CSE






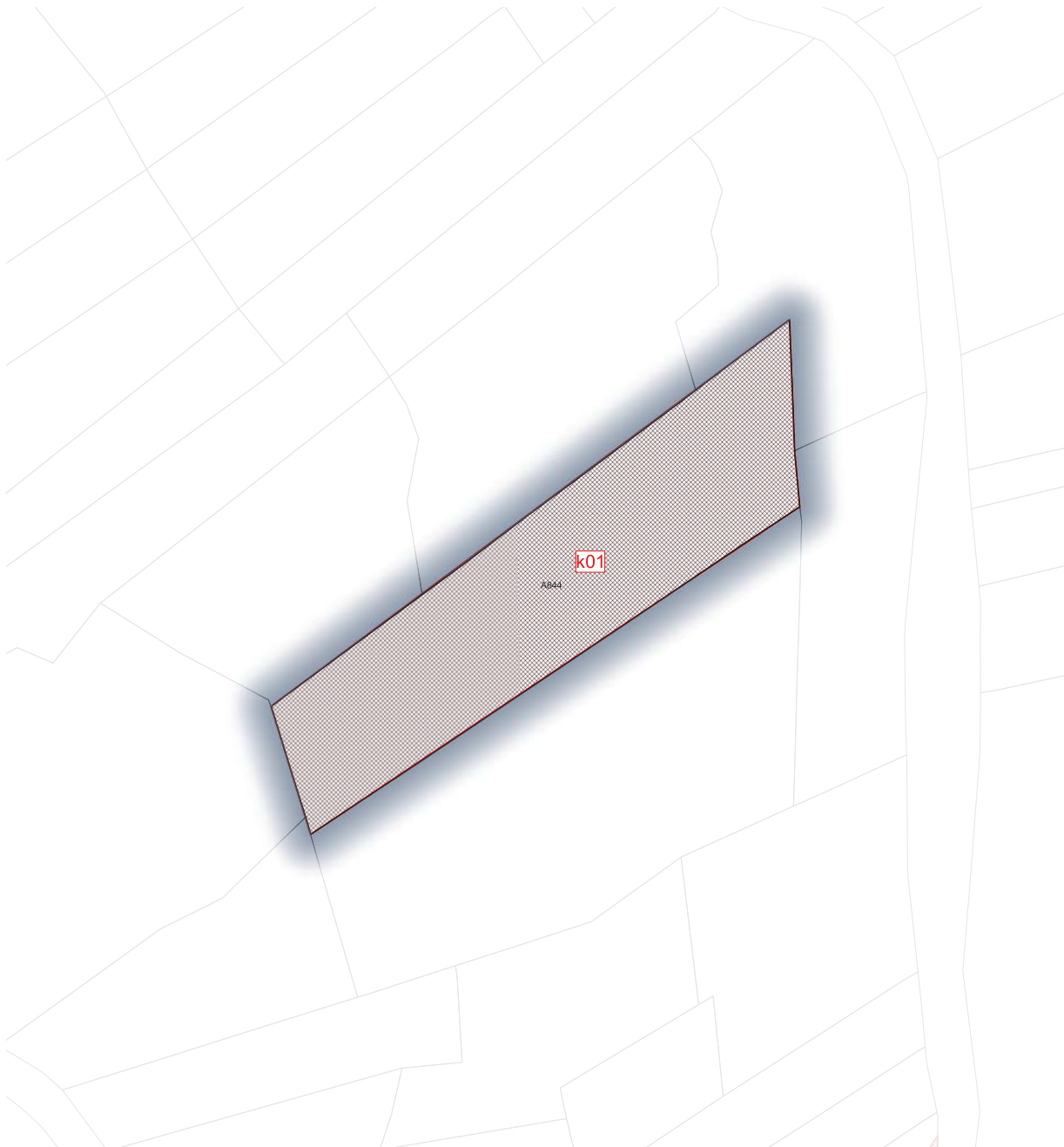
BENEFICIAIRE : Commune

SURFACE (m<sup>2</sup>) : 225

PROJET : Emplacement réservé N°j37 : CSE

0 10 20 m

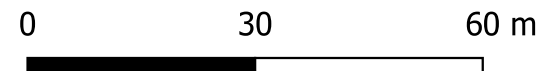




**BENEFICIAIRE :** Commune

**SURFACE (m<sup>2</sup>) :** 2022

**PROJET :** Emplacement réservé N°k01 : Filtres à sable (Assainissement)

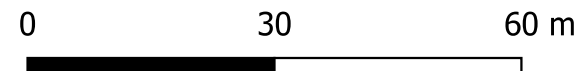


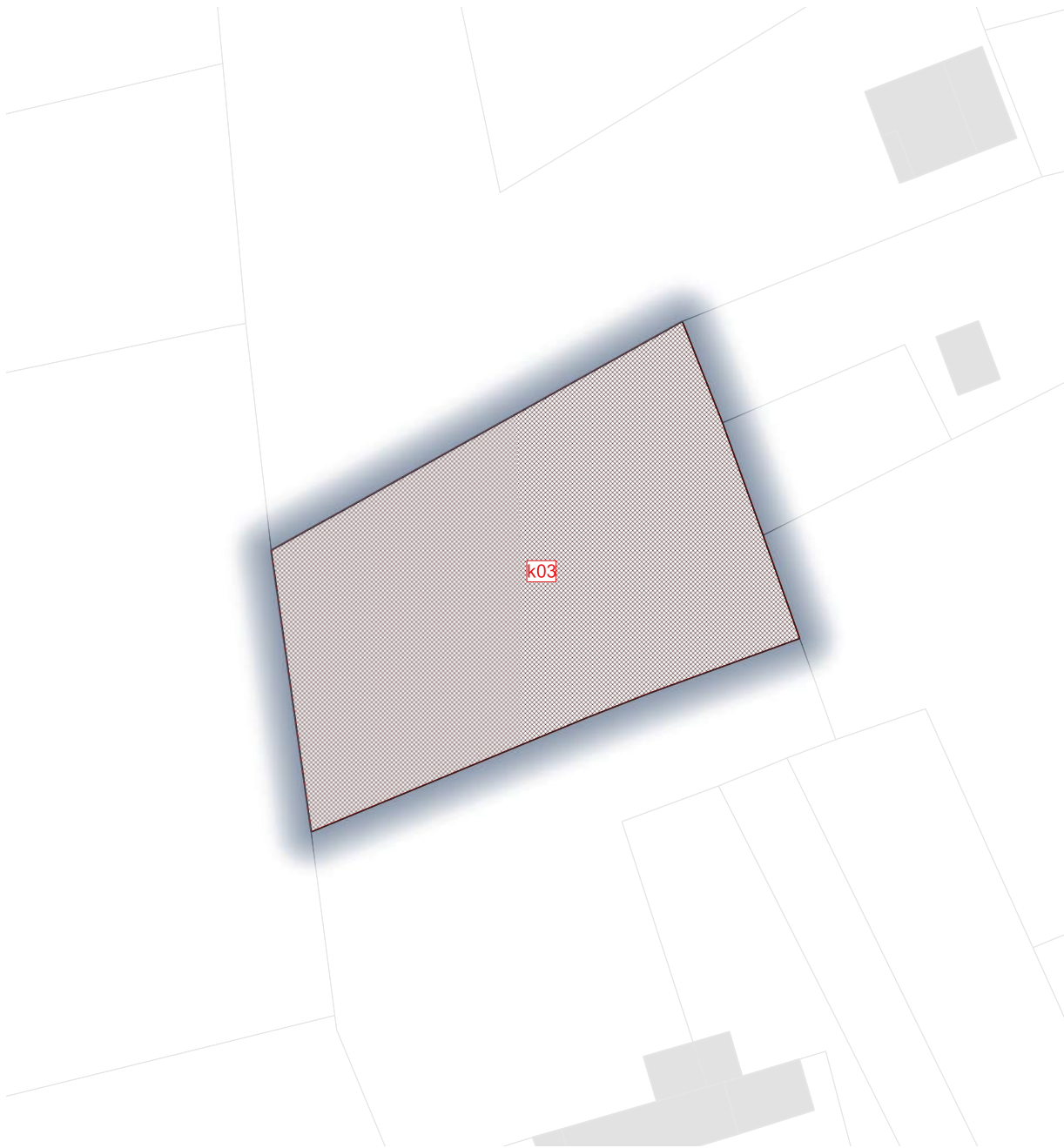


**BENEFICIAIRE :** Commune

**SURFACE (m<sup>2</sup>) :** 377

**PROJET :** Emplacement réservé N°k02 :  
Aménagement de cheminement doux




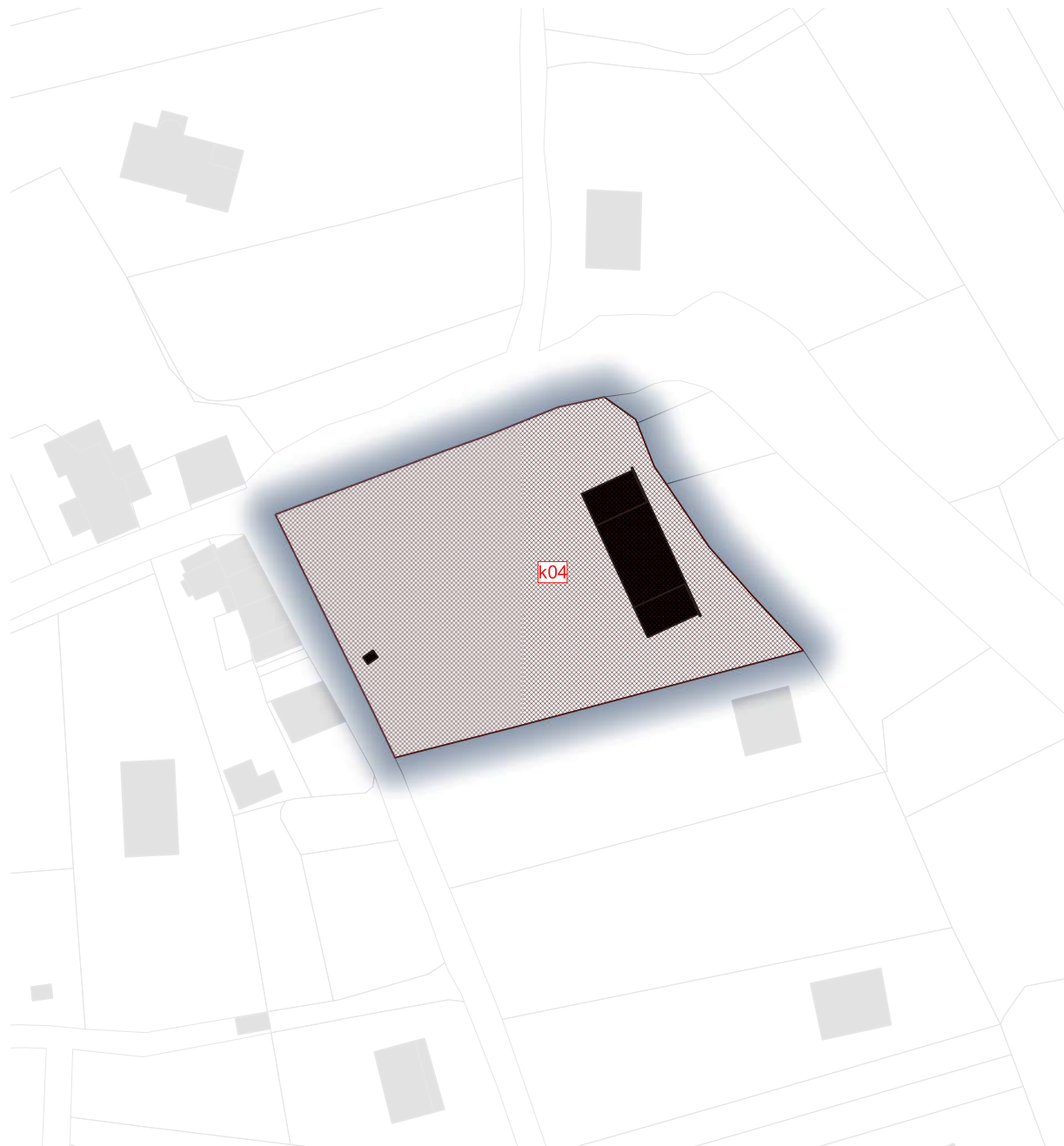


**BENEFICIAIRE :** Commune

**SURFACE (m<sup>2</sup>) :** 679

**PROJET :** Emplacement réservé N°k03 : Champ d'épandage (Assainissement)

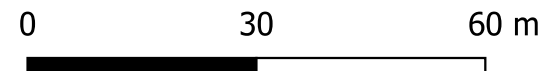




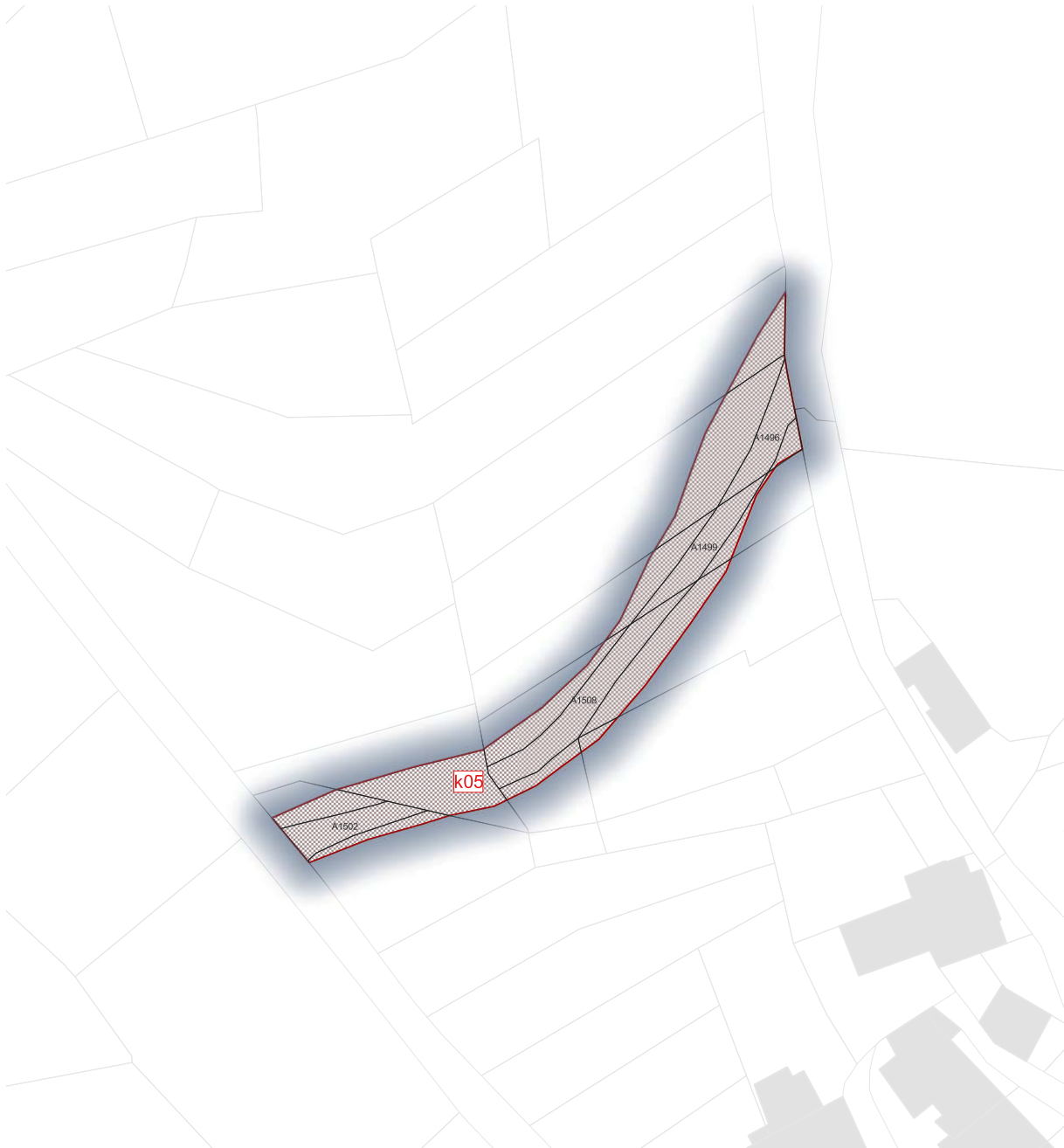
BENEFICIAIRE : Commune

SURFACE (m<sup>2</sup>) : 2487

PROJET : Emplacement réservé N°k04 :  
Aménagement de stationnement communal



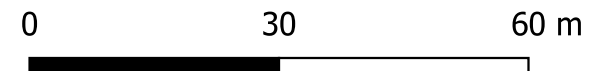




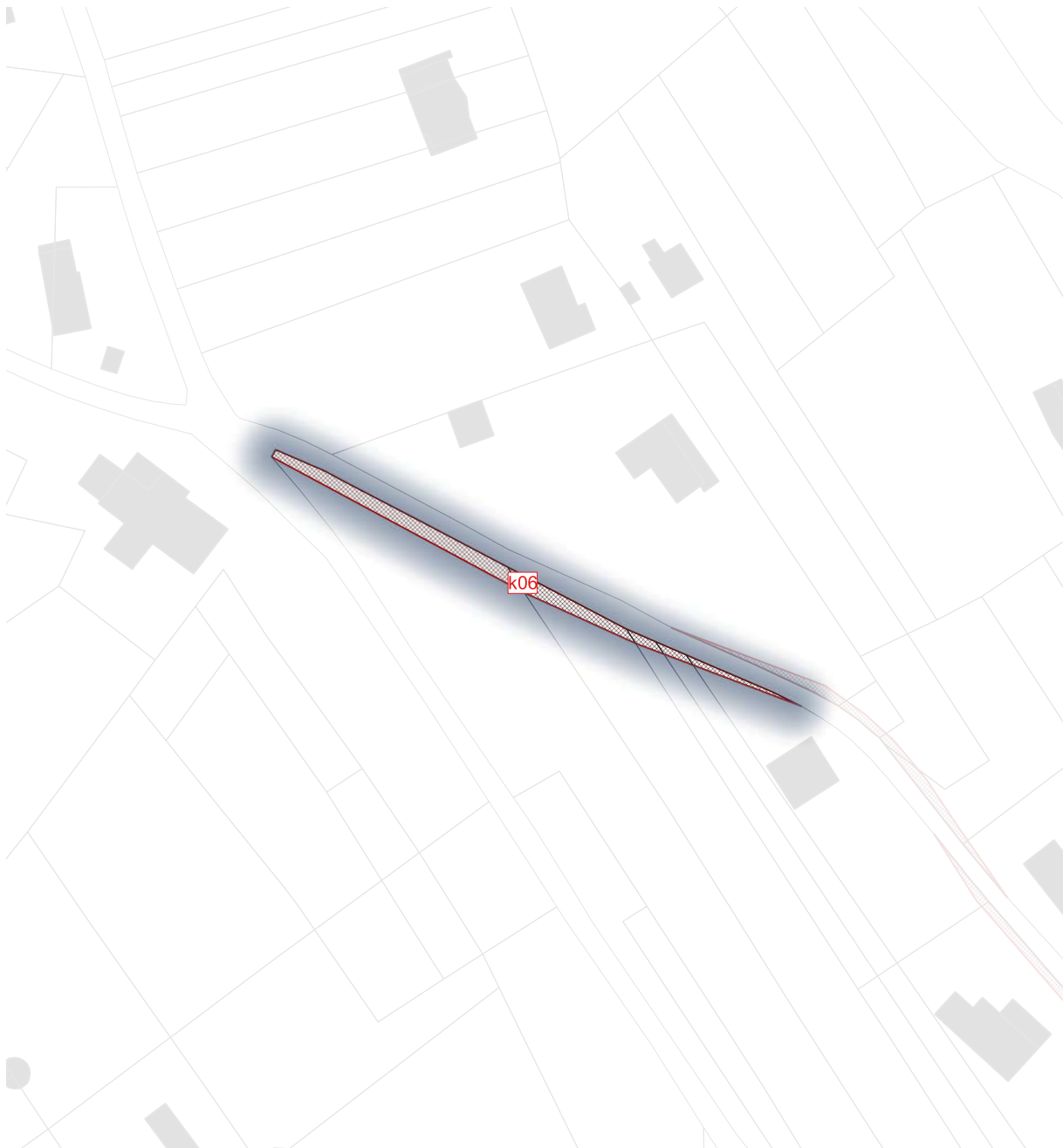
**BENEFICIAIRE :** Commune

**SURFACE (m<sup>2</sup>) :** 893

**PROJET :** Emplacement réservé N°k05 : Chemin d'accès



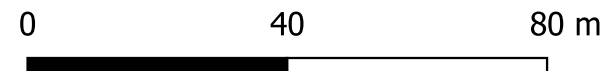


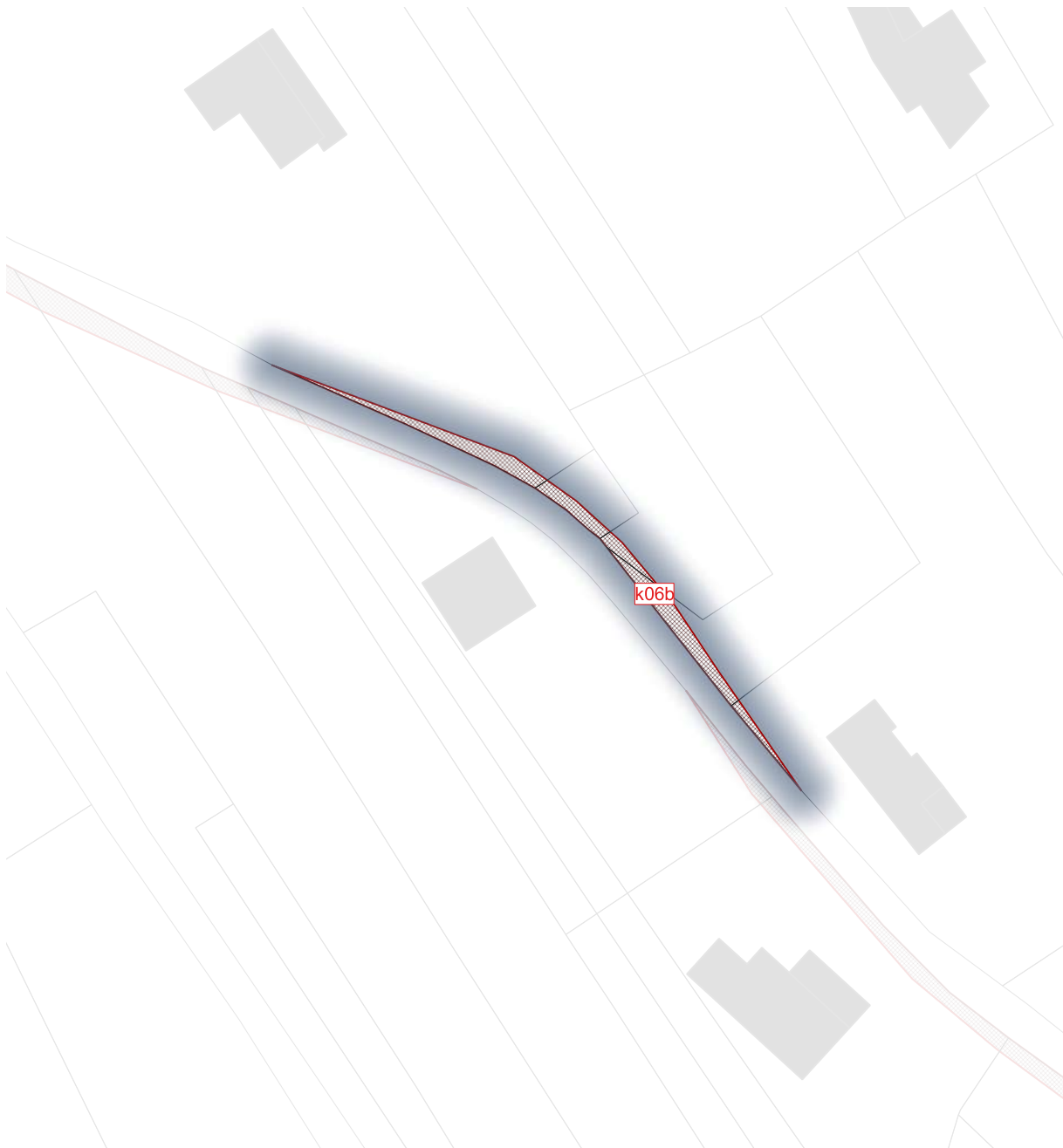


BENEFICIAIRE : Commune

SURFACE (m<sup>2</sup>) : 196

PROJET : Emplacement réservé N°k06 :  
Elargissement voirie

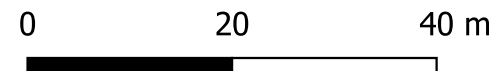


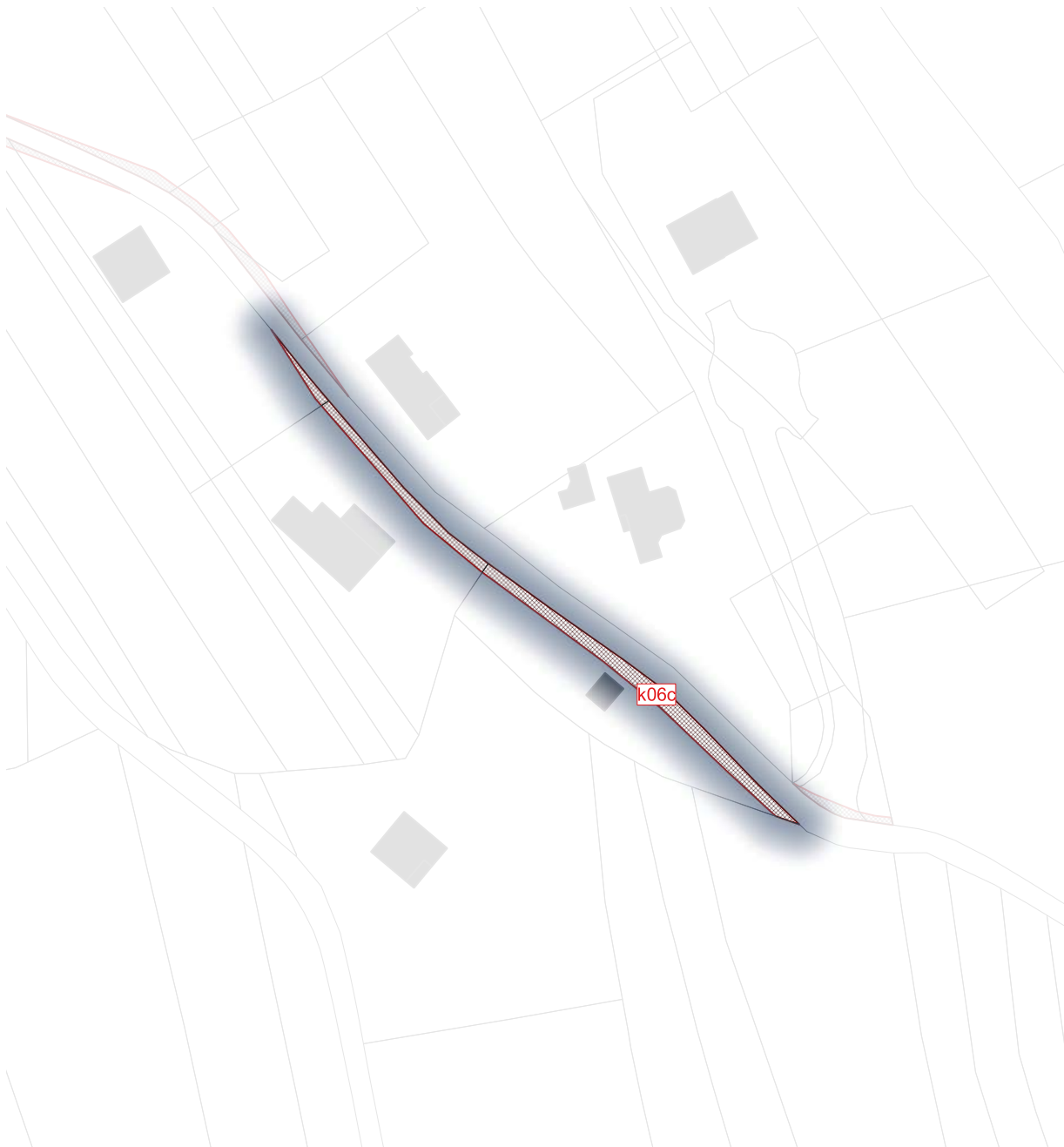


**BENEFICIAIRE :** Commune

**SURFACE (m<sup>2</sup>) :** 92

**PROJET :** Emplacement réservé N°k06b :  
Elargissement voirie

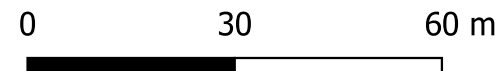




**BENEFICIAIRE :** Commune

**SURFACE (m<sup>2</sup>) :** 216

**PROJET :** Emplacement réservé N°k06c :  
Elargissement voirie




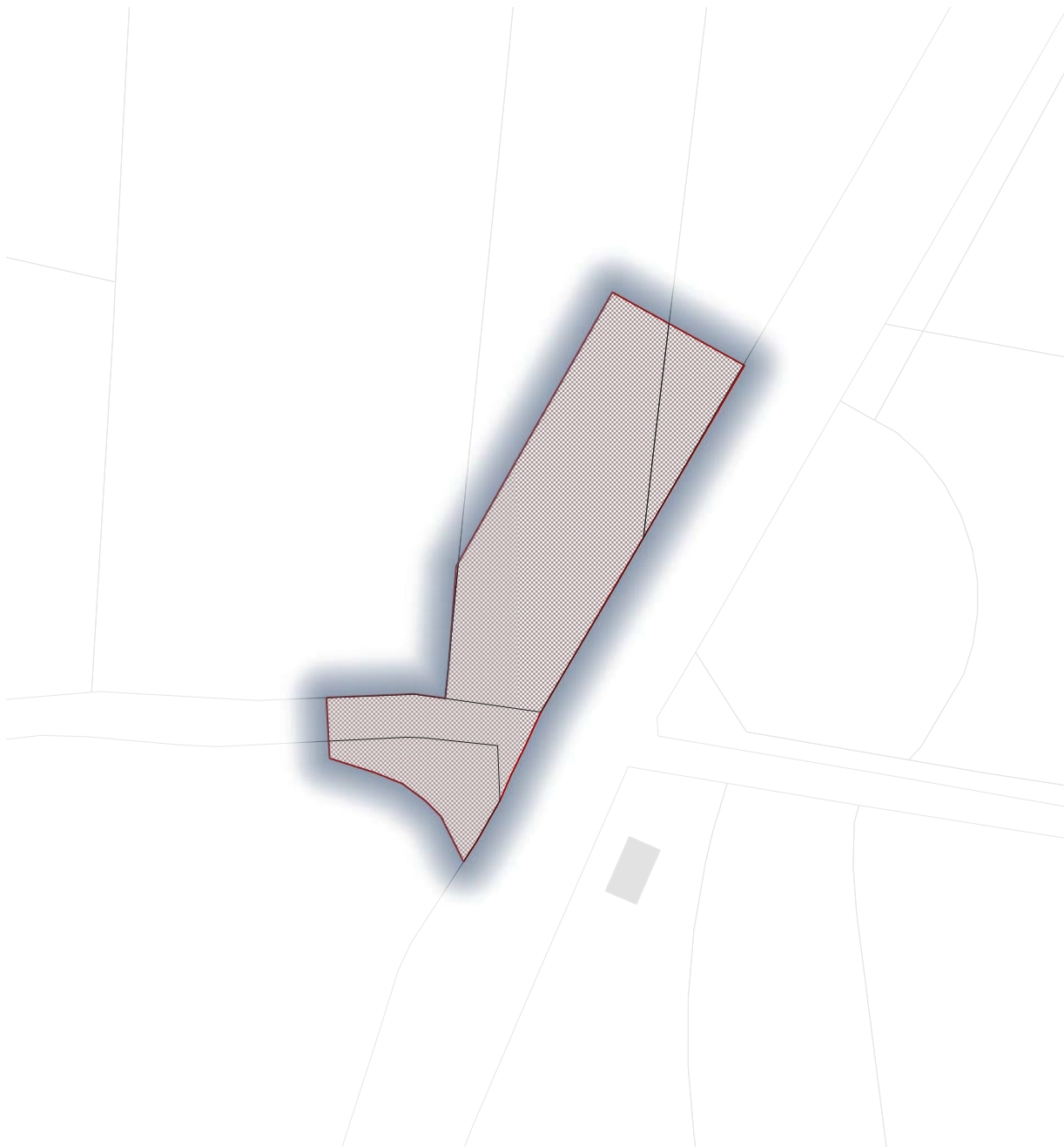


BENEFICIAIRE : Commune

SURFACE (m<sup>2</sup>) : 21

PROJET : Emplacement réservé N°k06d :  
Elargissement voirie






BENEFICIAIRE : Commune

SURFACE (m<sup>2</sup>) : 335

PROJET : Emplacement réservé N°I03 :  
Aménagement de voirie

0 10 20 m






**BENEFICIAIRE :** Commune

**SURFACE (m<sup>2</sup>) :** 601

**PROJET :** Emplacement réservé N°105 :  
Aménagement d'espace public avec espace  
"ordures ménagères"

0 70 140 m

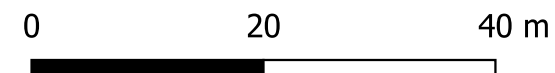




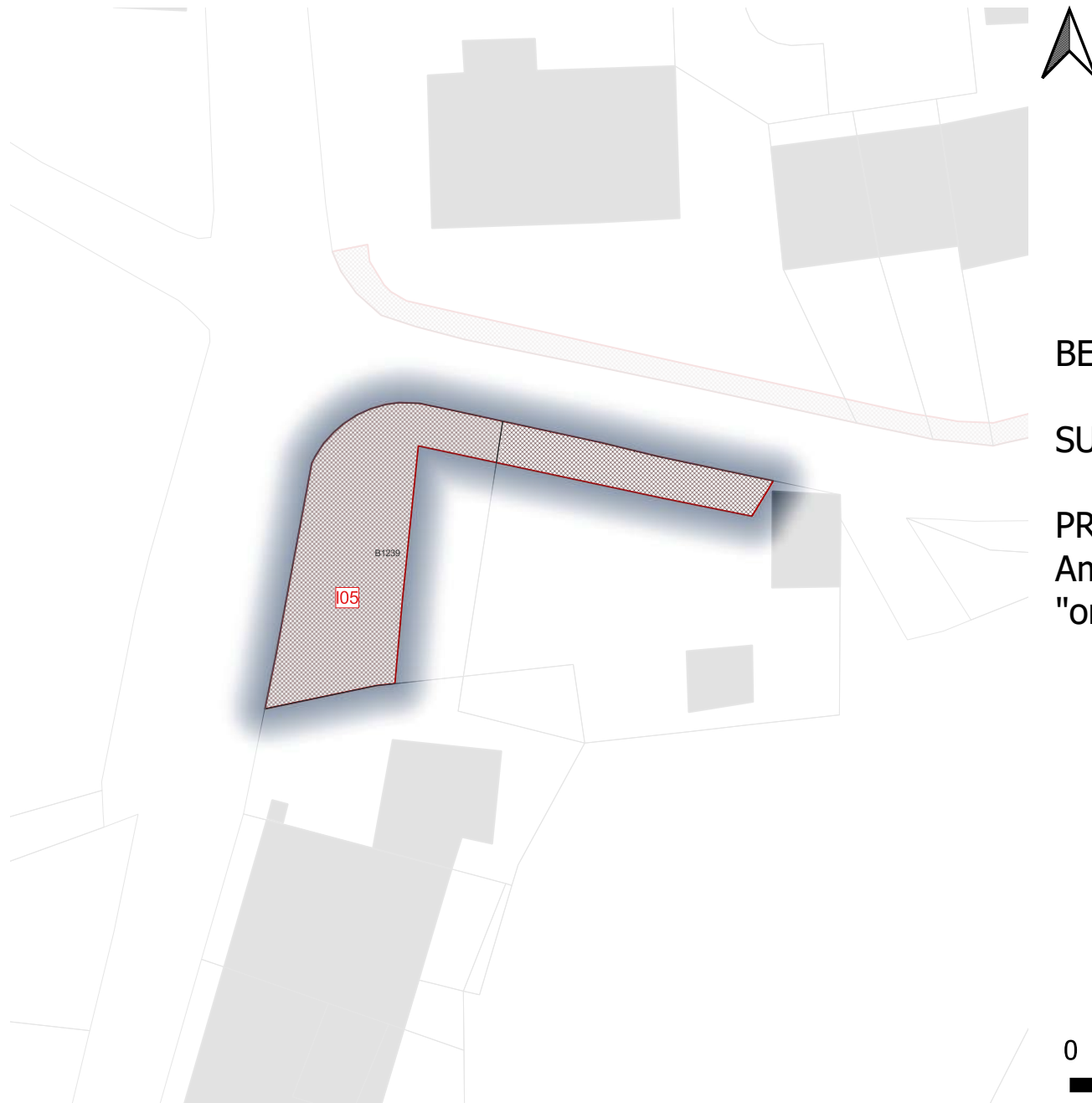
BENEFICIAIRE : Commune

SURFACE (m<sup>2</sup>) : 101

PROJET : Emplacement réservé N°105 :  
Aménagement d'espace public avec espace  
"ordures ménagères"



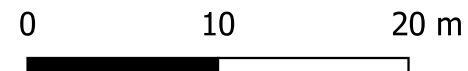




BENEFICIAIRE : Commune

SURFACE (m<sup>2</sup>) : 181

PROJET : Emplacement réservé N°105 :  
Aménagement d'espace public avec espace  
"ordures ménagères"





**BENEFICIAIRE :** Commune

**SURFACE (m<sup>2</sup>) :** 1110

**PROJET :** Emplacement réservé N°106 :  
Aménagement d'un cheminement piéton

0 100 200 m




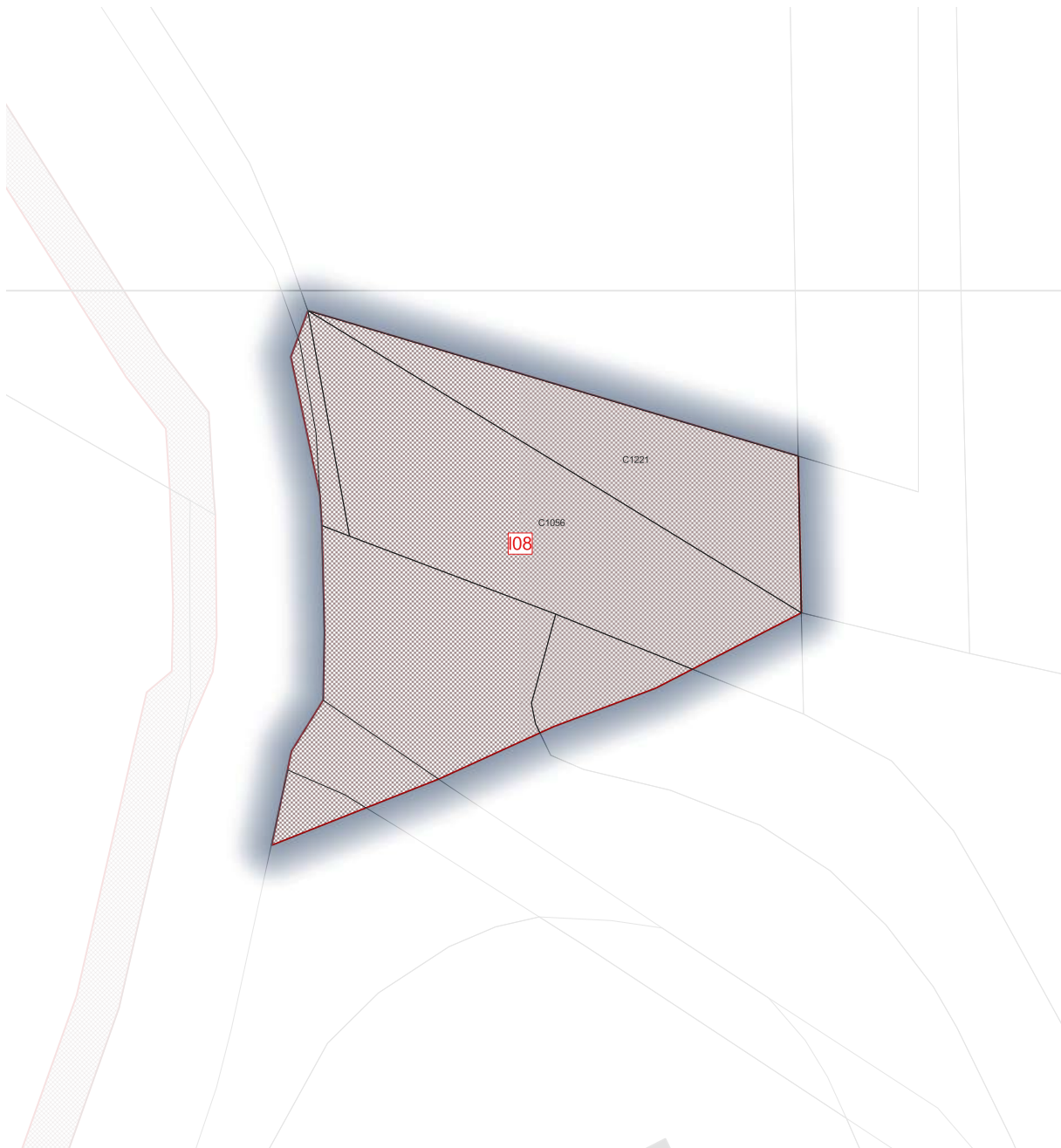


BENEFICIAIRE : Commune

SURFACE (m<sup>2</sup>) : 184

PROJET : Emplacement réservé N°107 :  
Aménagement d'espace public avec espace  
"ordures ménagères"

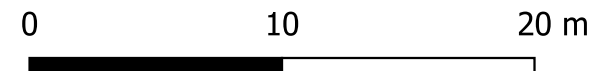


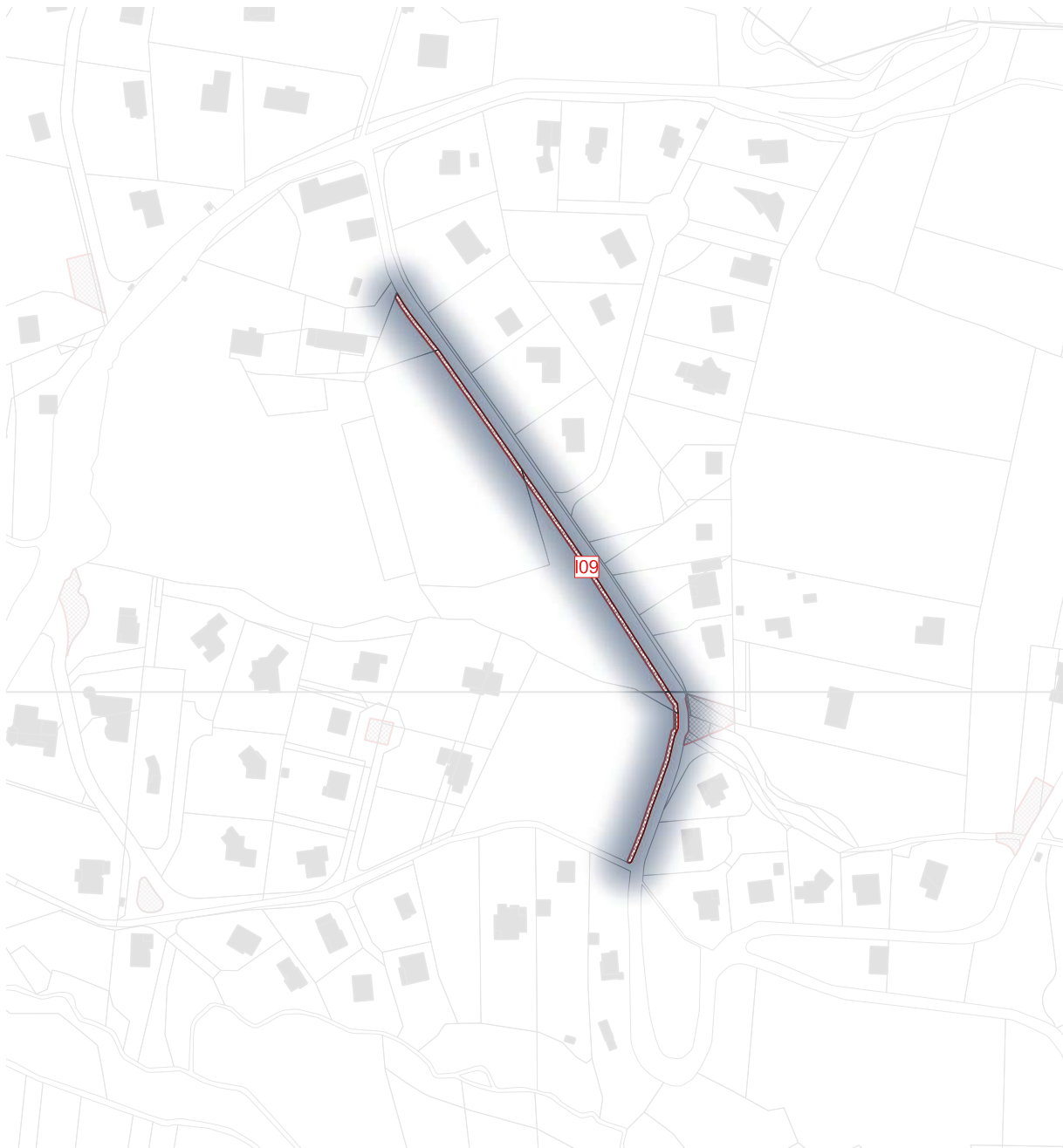


BENEFICIAIRE : Commune

SURFACE (m<sup>2</sup>) : 349

PROJET : Emplacement réservé N°108 :  
Aménagement d'espace public avec espace  
"ordures ménagères"






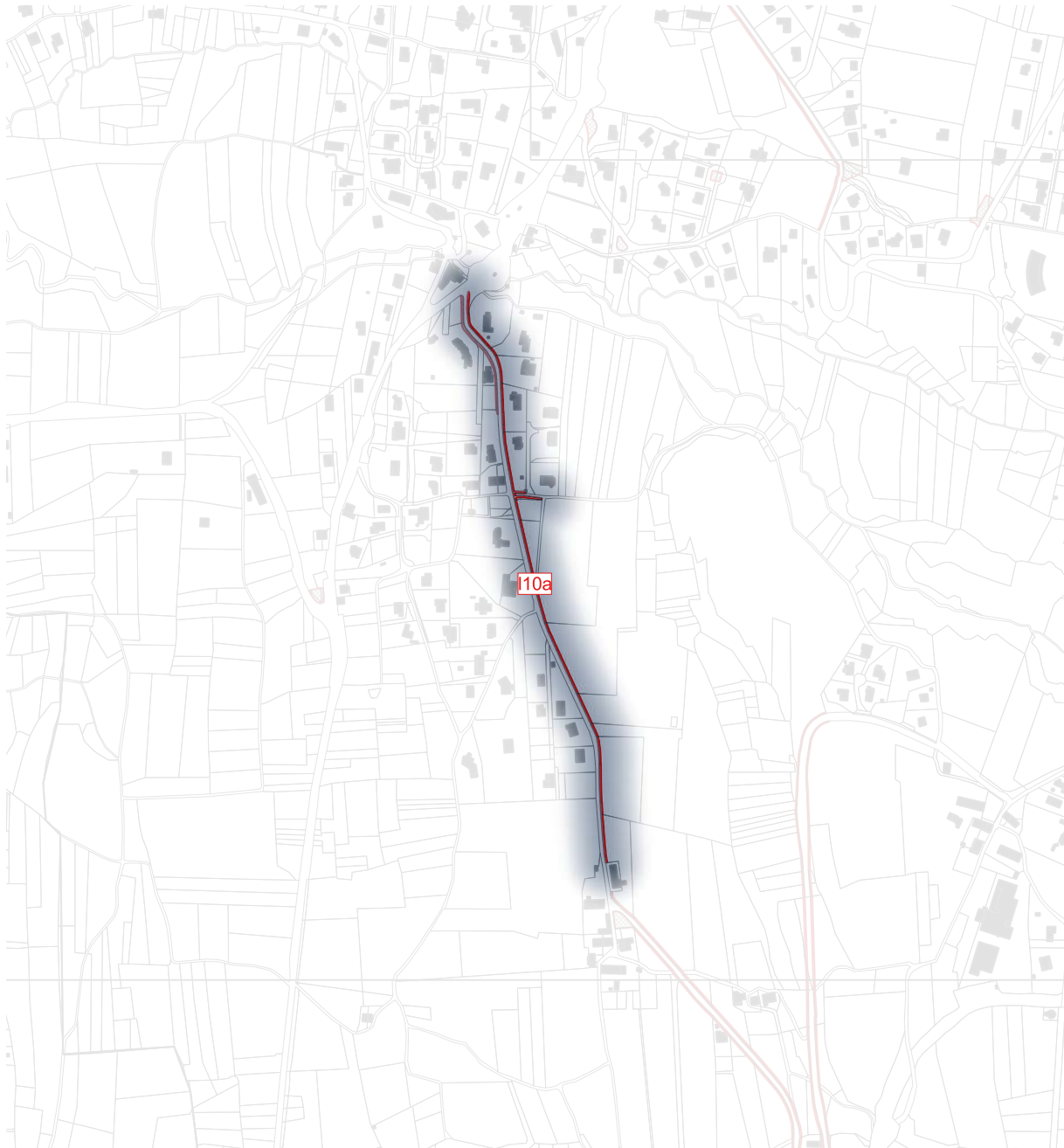
**BENEFICIAIRE :** Commune

**SURFACE (m<sup>2</sup>) :** 627

**PROJET :** Emplacement réservé N°109 :  
Aménagement d'un cheminement piéton

0 100 200 m





**BENEFICIAIRE :** Commune

**SURFACE (m<sup>2</sup>) :** 1467

**PROJET :** Emplacement réservé N°I10a :  
Aménagement de voirie







**BENEFICIAIRE :** Commune

**SURFACE (m<sup>2</sup>) :** 299

**PROJET :** Emplacement réservé N°I10b :  
Aménagement de voirie



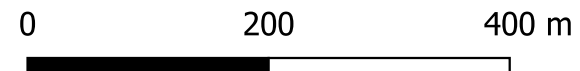


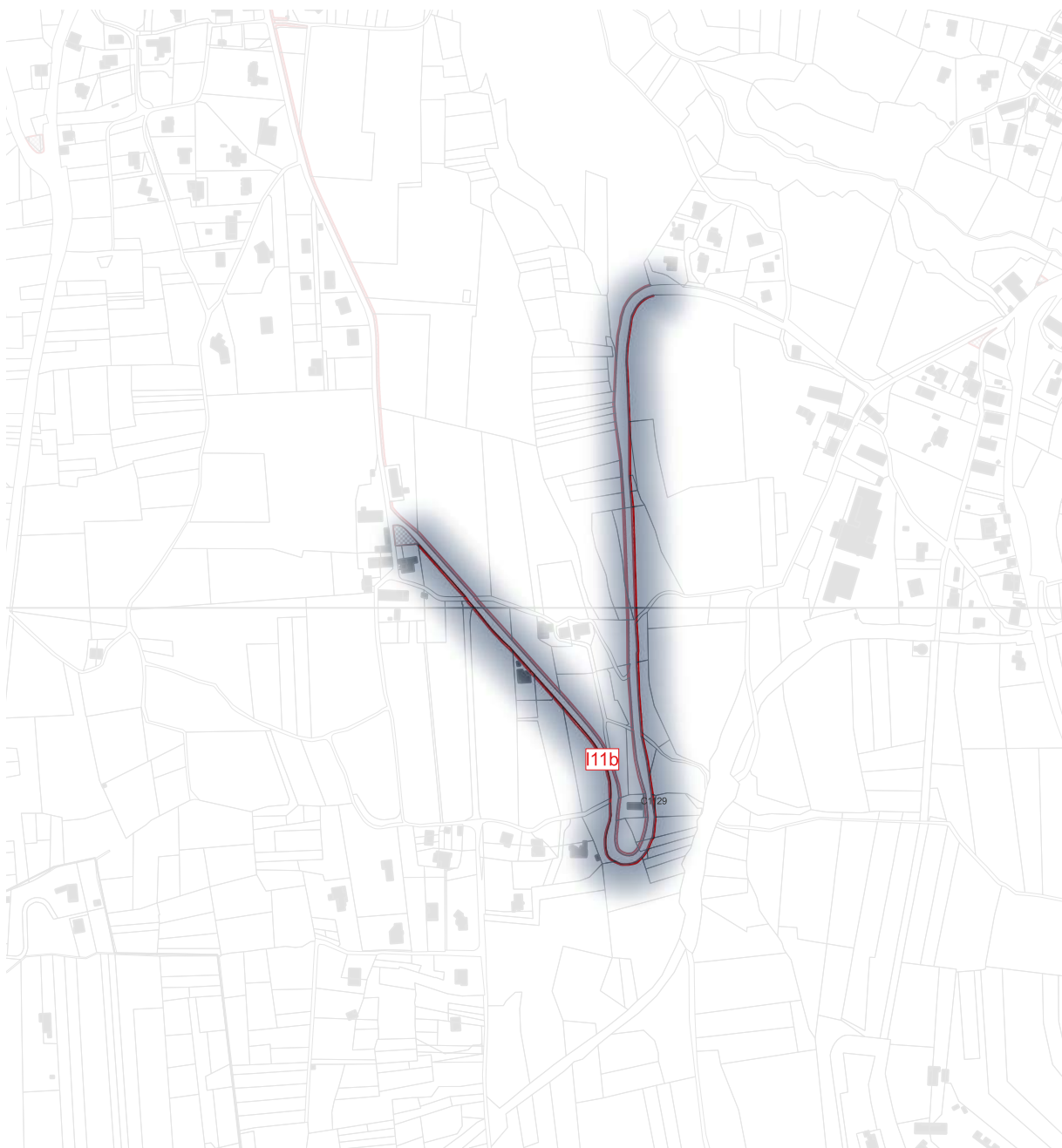


BENEFICIAIRE : Commune

SURFACE (m<sup>2</sup>) : 1727

PROJET : Emplacement réservé N°I11 :  
Aménagement de voirie





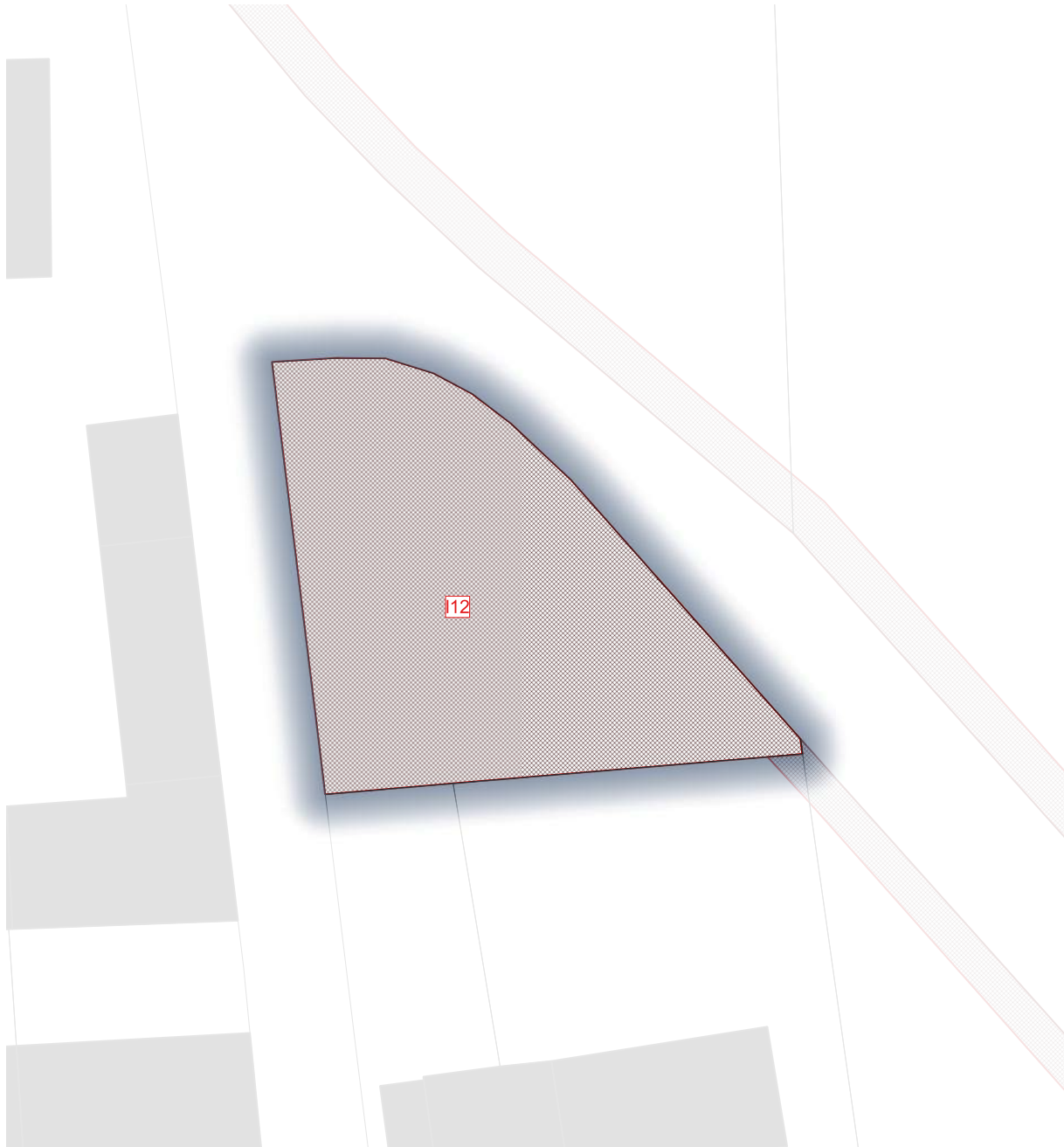
**BENEFICIAIRE :** Commune

**SURFACE (m<sup>2</sup>) :** 1467

**PROJET :** Emplacement réservé N°I11b :  
Aménagement de voirie

0 200 400 m

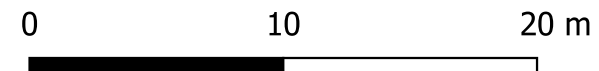


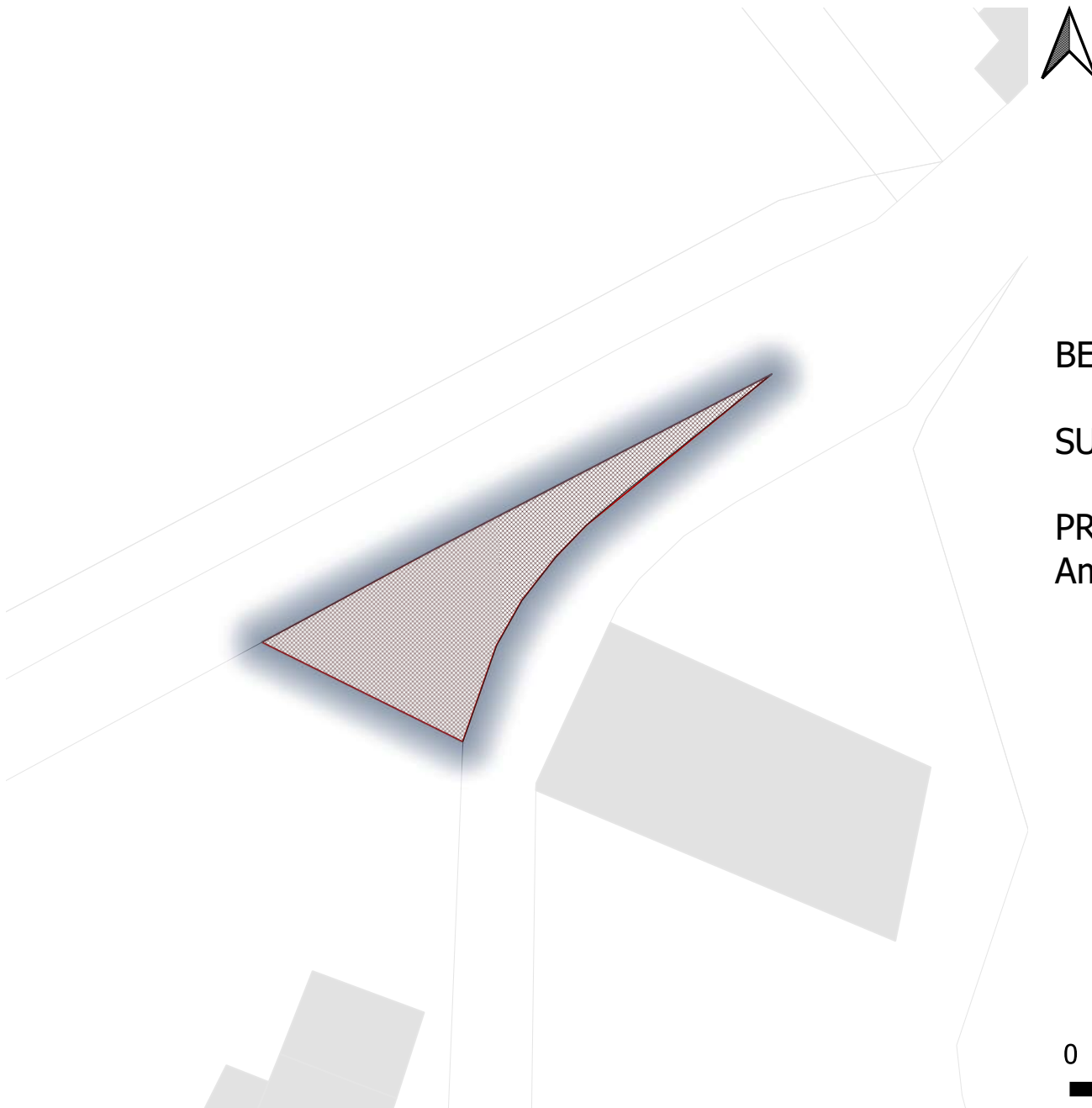


BENEFICIAIRE : Commune

SURFACE (m<sup>2</sup>) : 291

PROJET : Emplacement réservé N°I12 :  
Aménagement de voirie




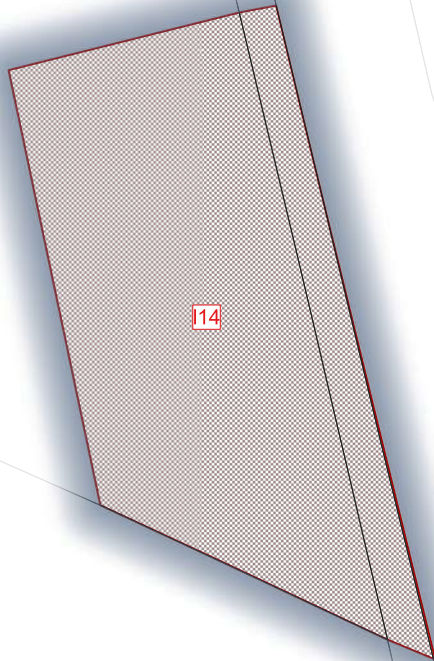


BENEFICIAIRE : Commune

SURFACE (m<sup>2</sup>) : 112

PROJET : Emplacement réservé N°13 :  
Aménagement de voirie




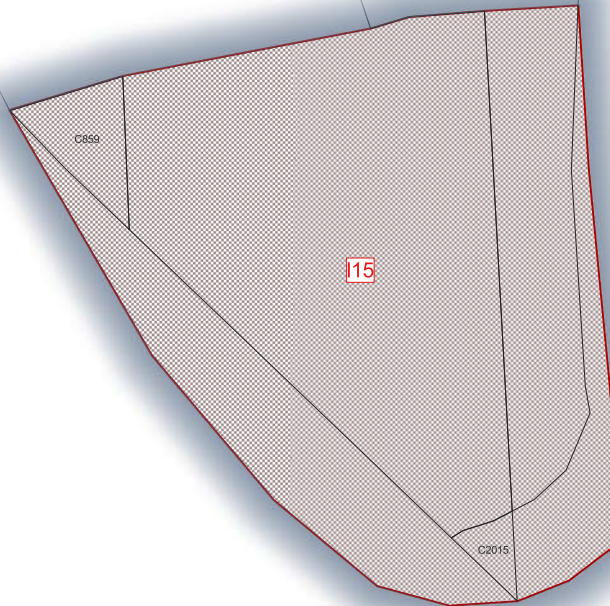


BENEFICIAIRE : Commune

SURFACE (m<sup>2</sup>) : 296

PROJET : Emplacement réservé N°14 :  
Aménagement d'espace public avec espace  
"ordures ménagères"






BENEFICIAIRE : Commune

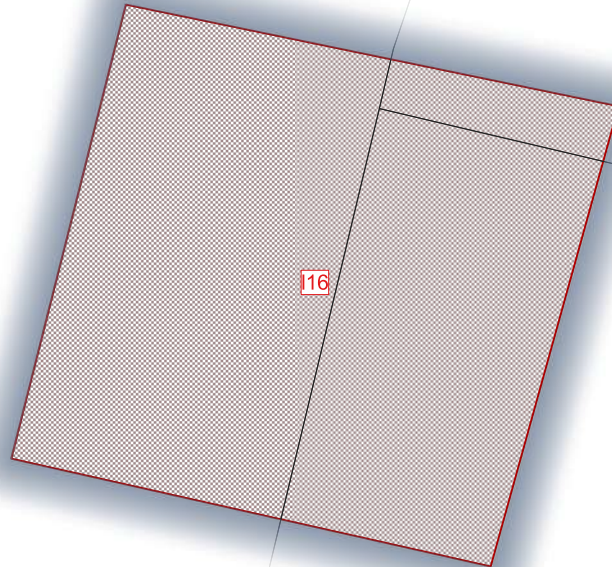
SURFACE (m<sup>2</sup>) : 208

PROJET : Emplacement réservé N°15 :  
Aménagement d'espace public avec espace  
"ordures ménagères"

0 7 14 m



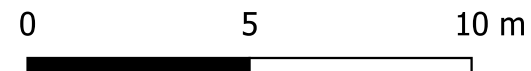




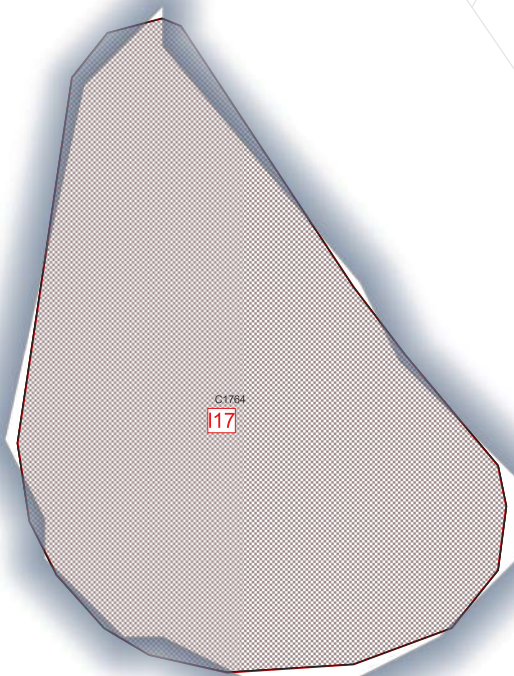
BENEFICIAIRE : Commune

SURFACE (m<sup>2</sup>) : 119

PROJET : Emplacement réservé N°16 :  
Aménagement d'espace public avec espace  
"ordures ménagères"



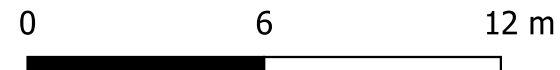


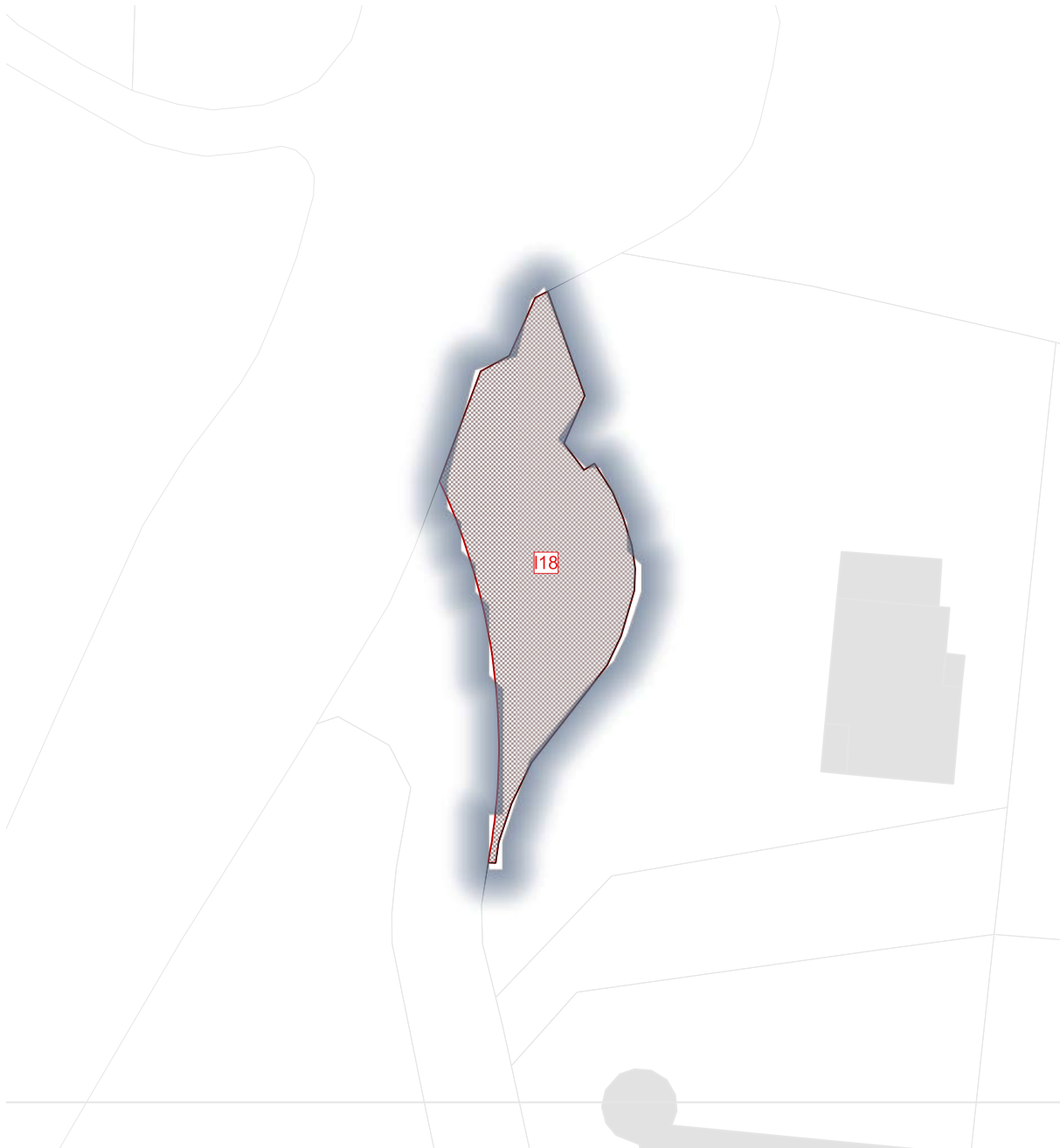


BENEFICIAIRE : Commune

SURFACE (m<sup>2</sup>) : 133

PROJET : Emplacement réservé N°17 :  
Aménagement d'espace public avec espace  
"ordures ménagères"






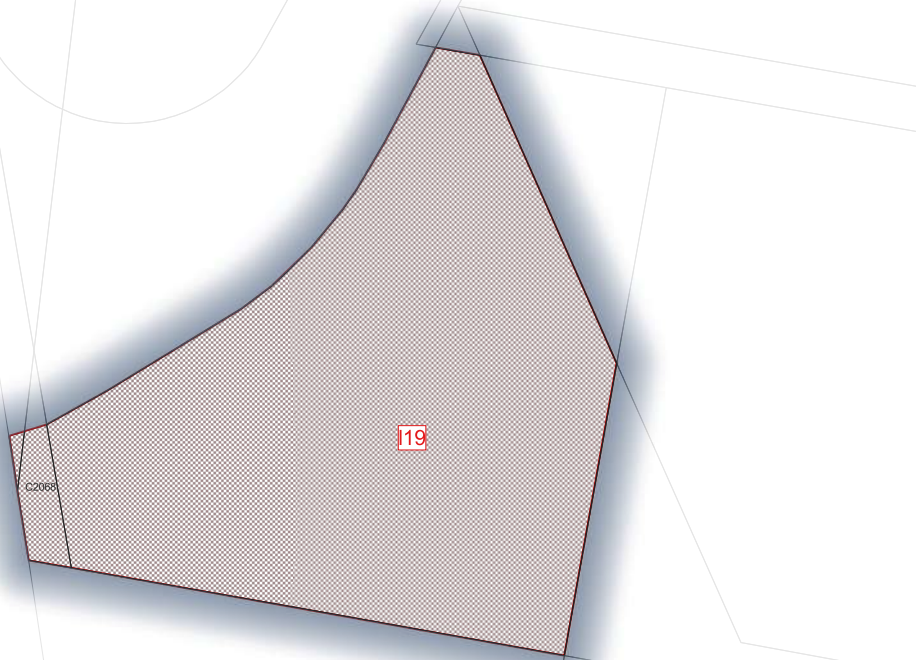
**BENEFICIAIRE :** Commune

**SURFACE (m<sup>2</sup>) :** 276

**PROJET :** Emplacement réservé N°18 :  
Aménagement d'espace public avec espace  
"ordures ménagères"

0 10 20 m

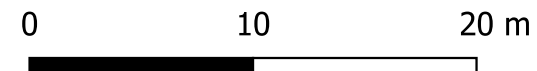


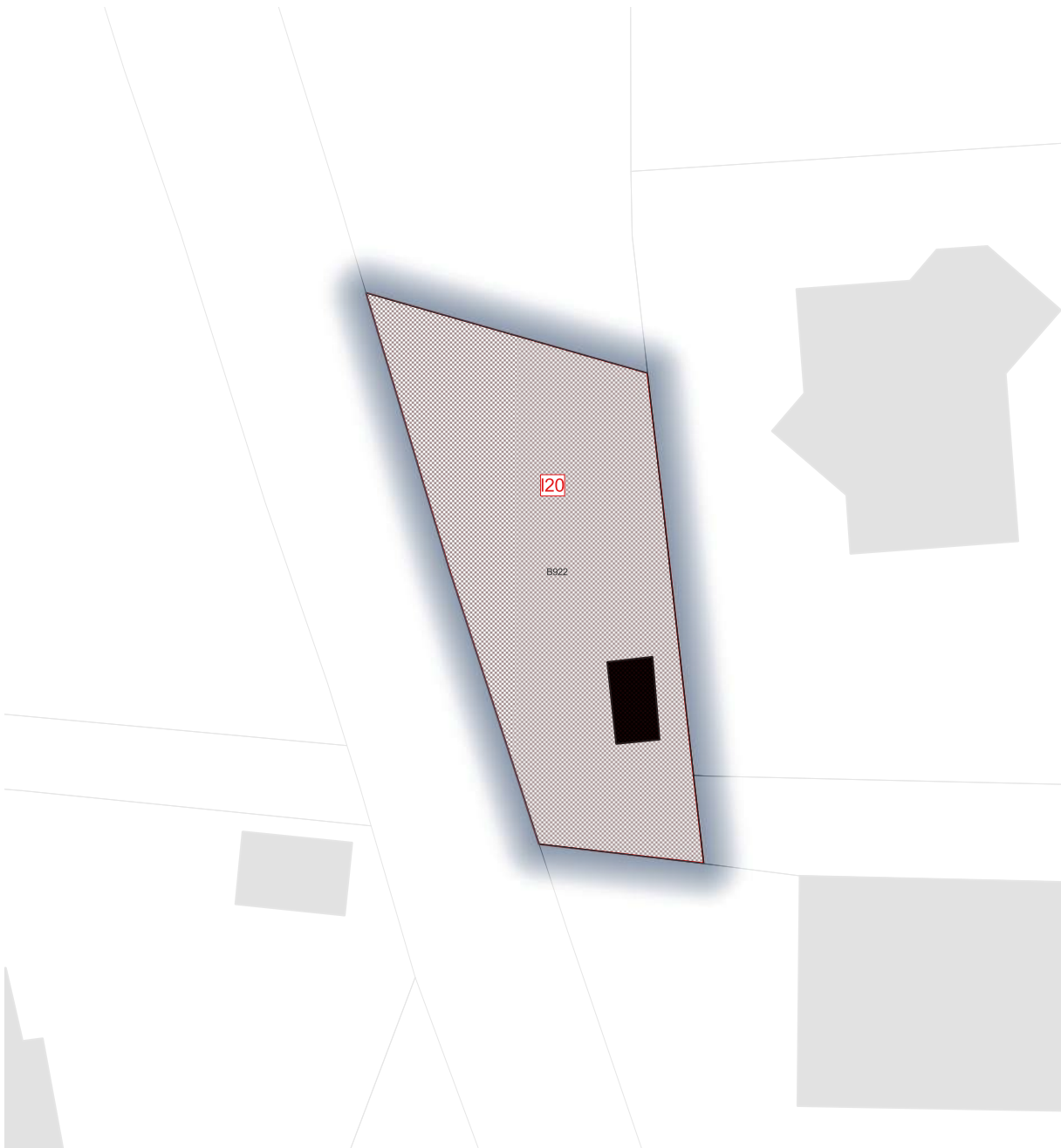


BENEFICIAIRE : Commune

SURFACE (m<sup>2</sup>) : 409

PROJET : Emplacement réservé N°19 :  
Aménagement d'espace public avec espace  
"ordures ménagères"

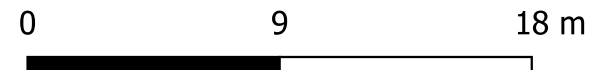


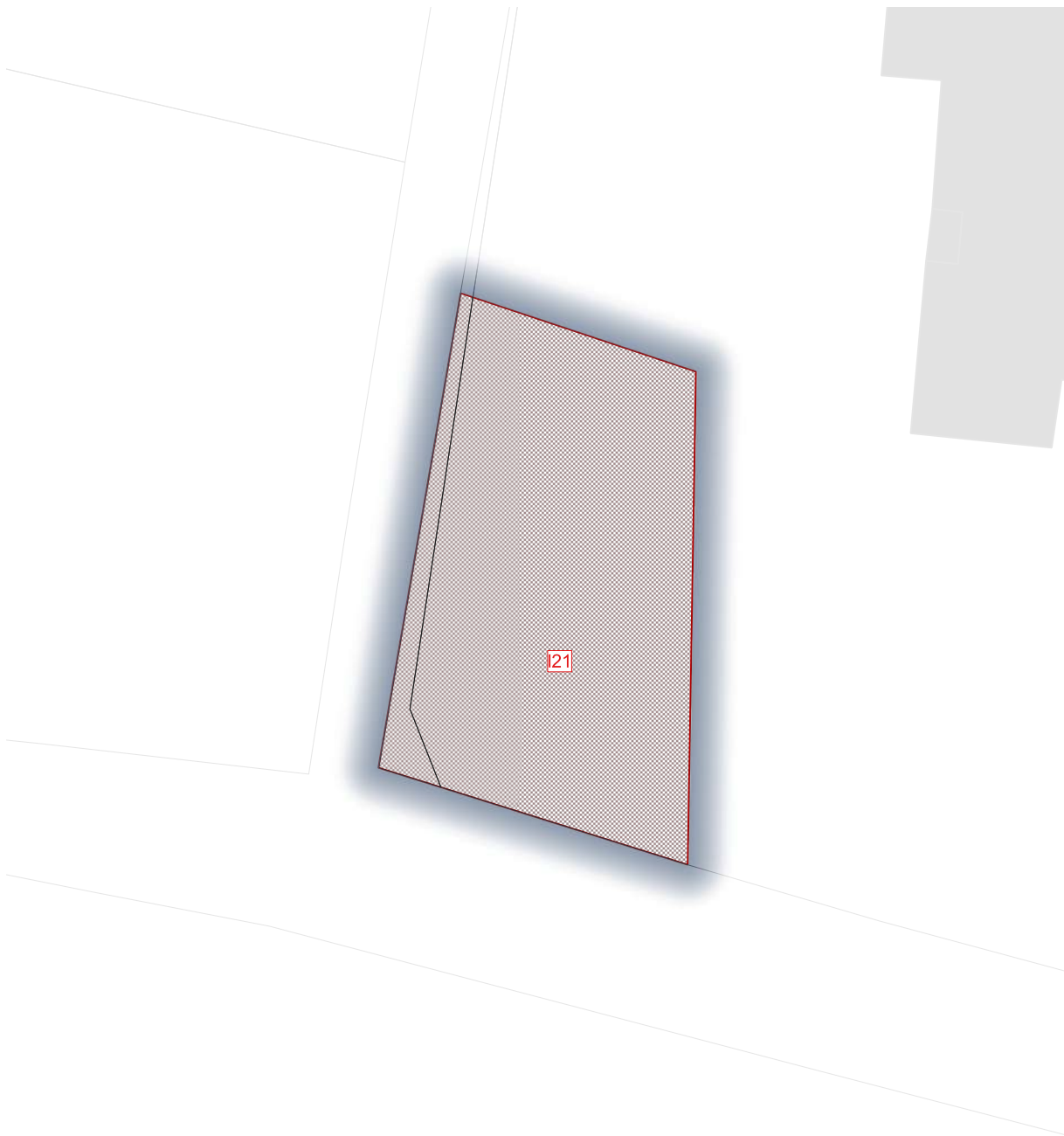


BENEFICIAIRE : Commune

SURFACE (m<sup>2</sup>) : 187

PROJET : Emplacement réservé N°I20 :  
Aménagement d'espace public avec espace  
"ordures ménagères"

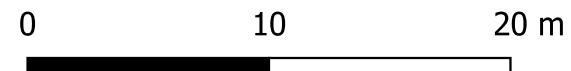


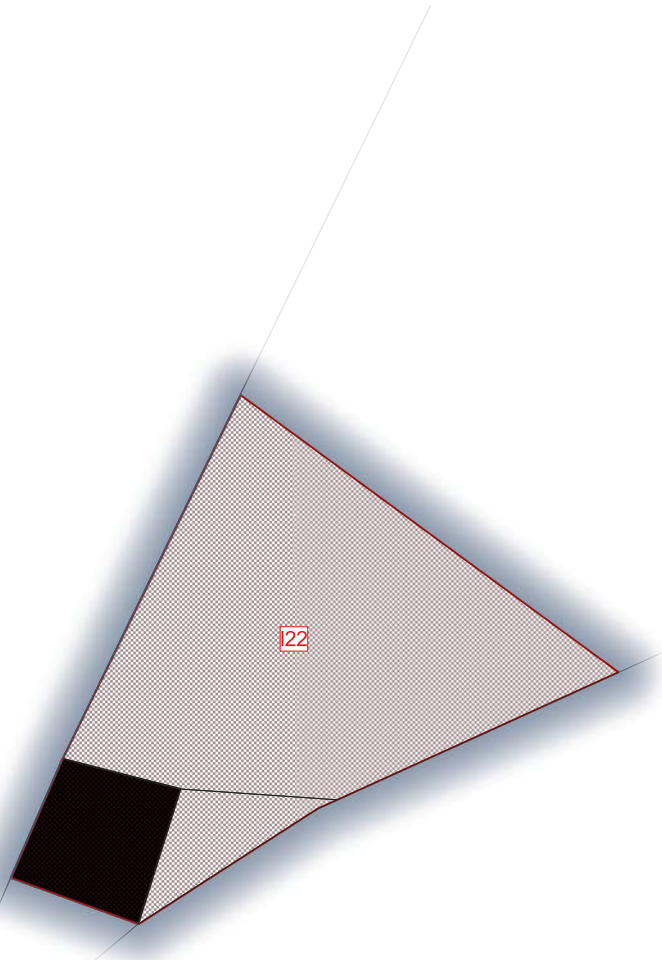


BENEFICIAIRE : Commune

SURFACE (m<sup>2</sup>) : 305

PROJET : Emplacement réservé N°I21 :  
Aménagement d'espace public avec espace  
"ordures ménagères"






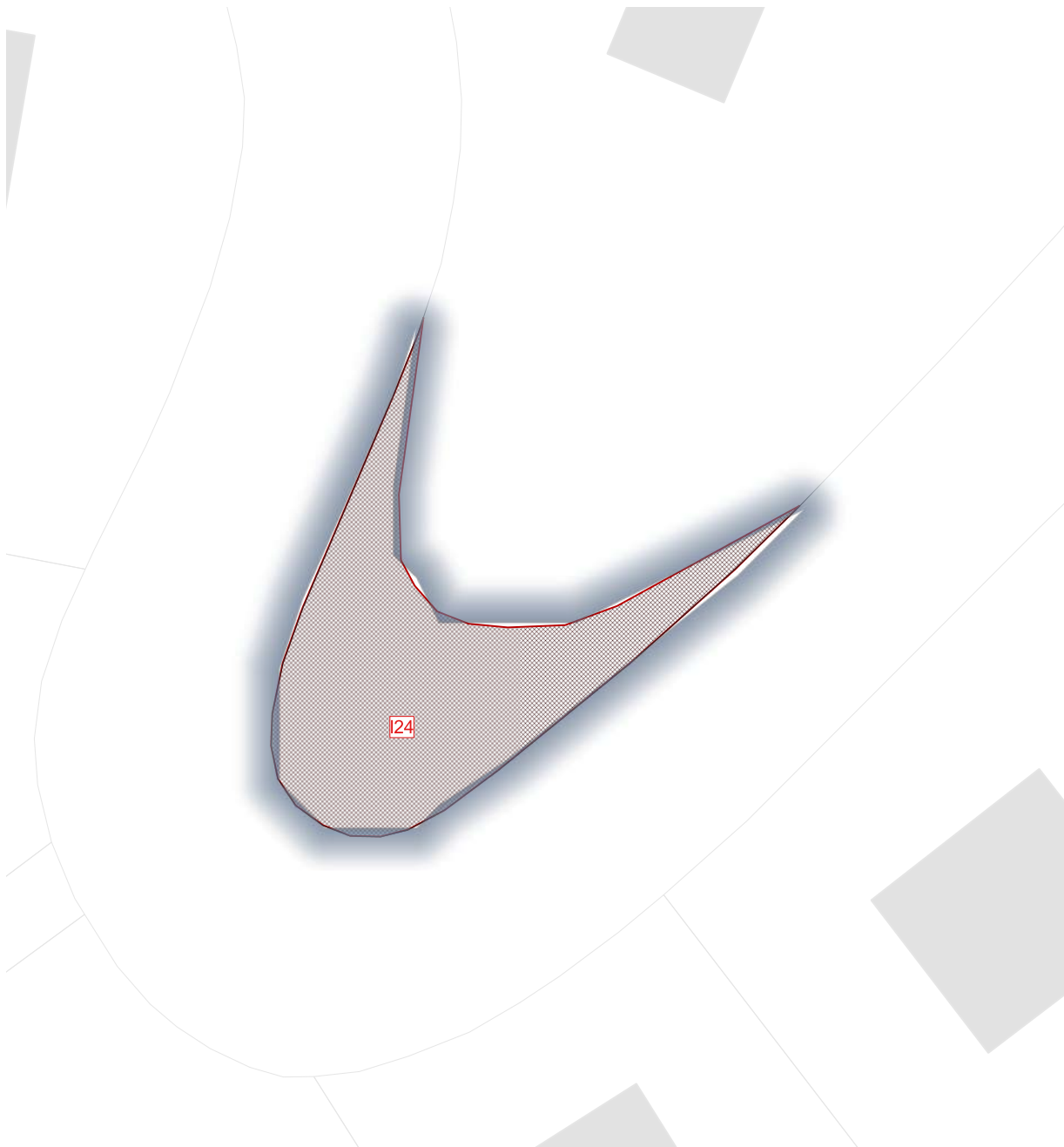
BENEFICIAIRE : Commune

SURFACE (m<sup>2</sup>) : 50

PROJET : Emplacement réservé N°I22 :  
Aménagement d'espace public avec  
transformateur








BENEFICIAIRE : Commune

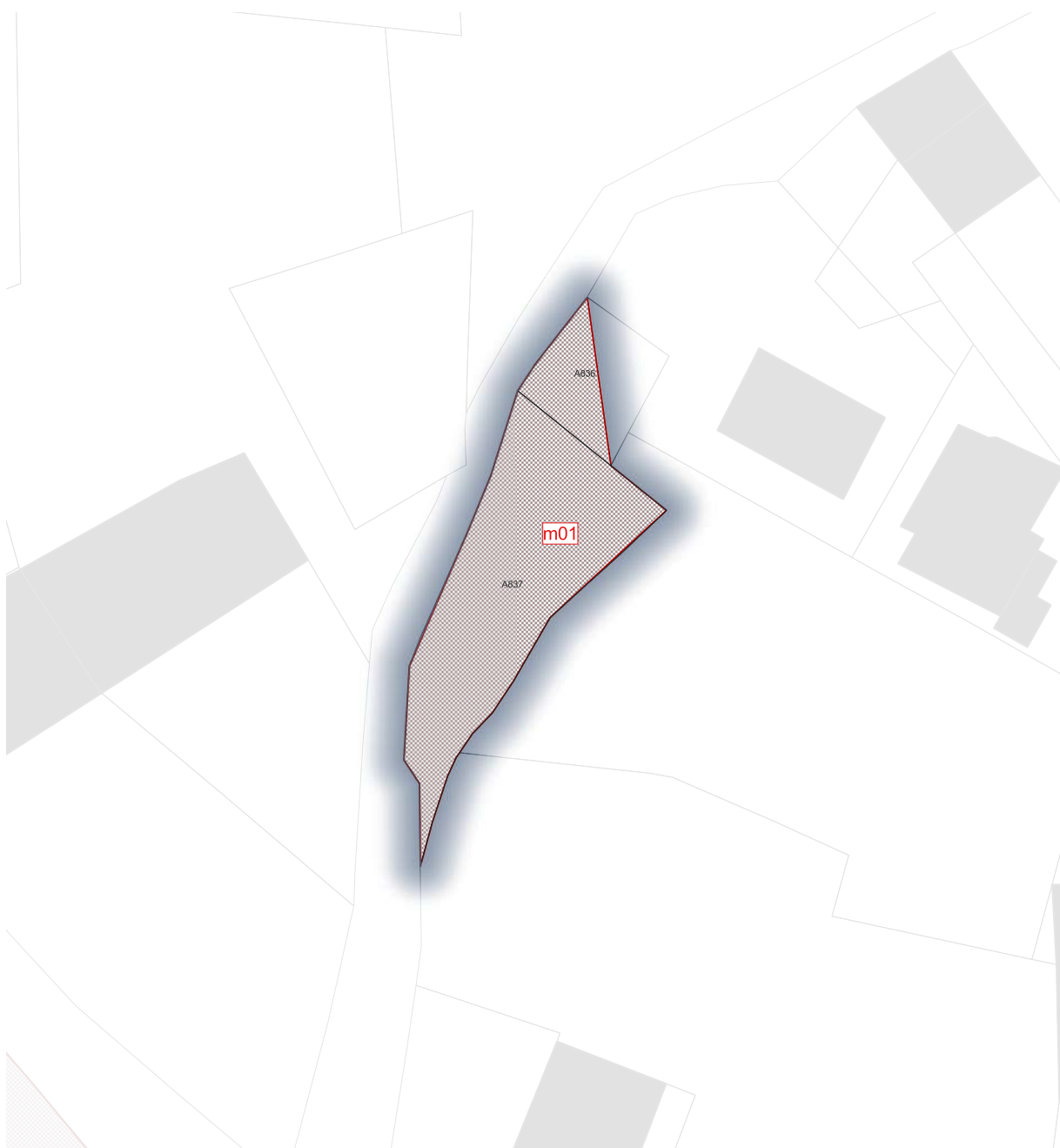
SURFACE (m<sup>2</sup>) : 146

PROJET : Emplacement réservé N°I24 :  
Aménagement de voirie

0 10 20 m



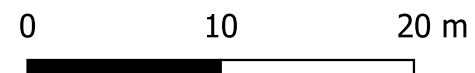


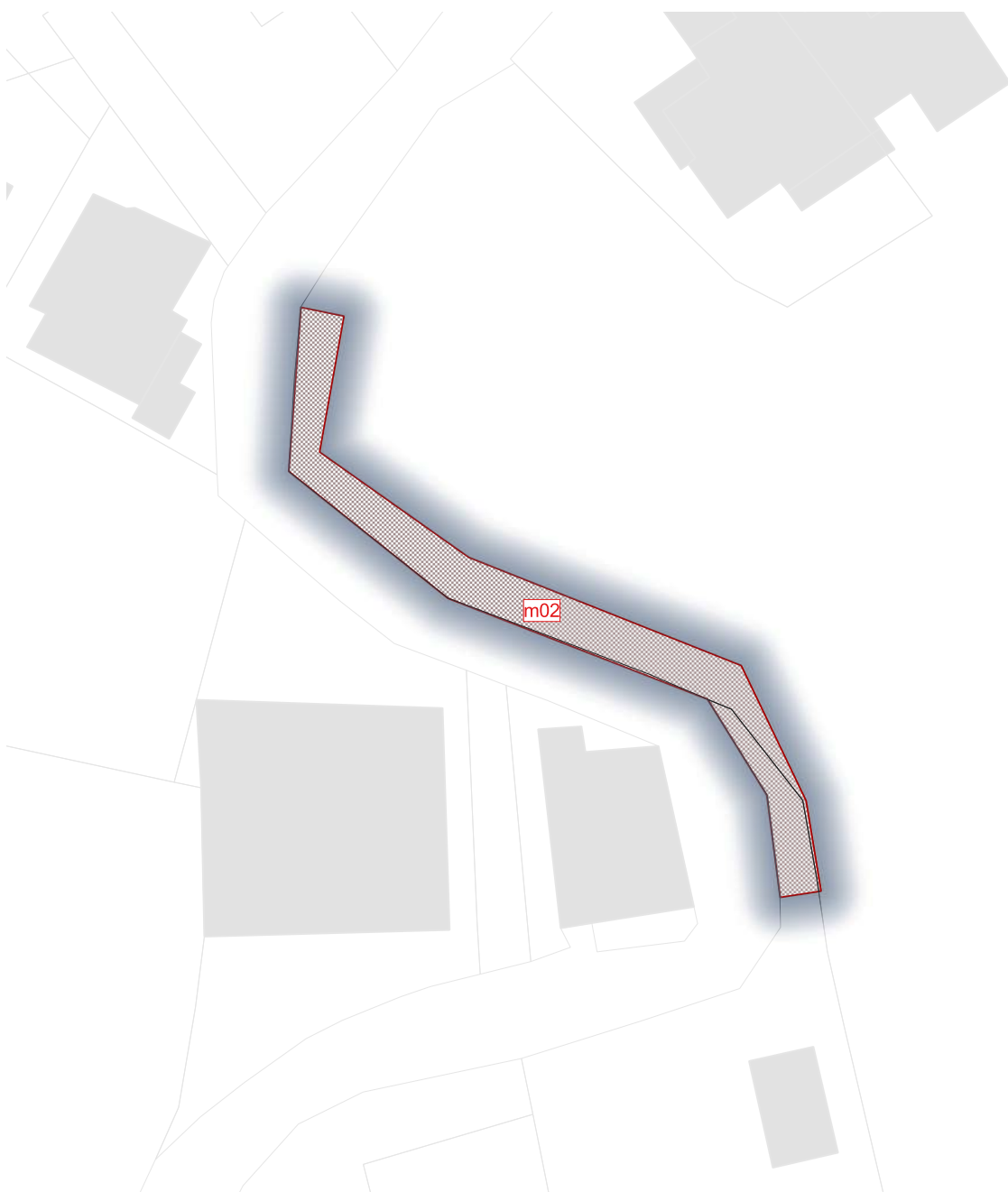


**BENEFICIAIRE :** Commune

**SURFACE (m<sup>2</sup>) :** 178

**PROJET :** Emplacement réservé N°m01 :  
Aménagement de voirie




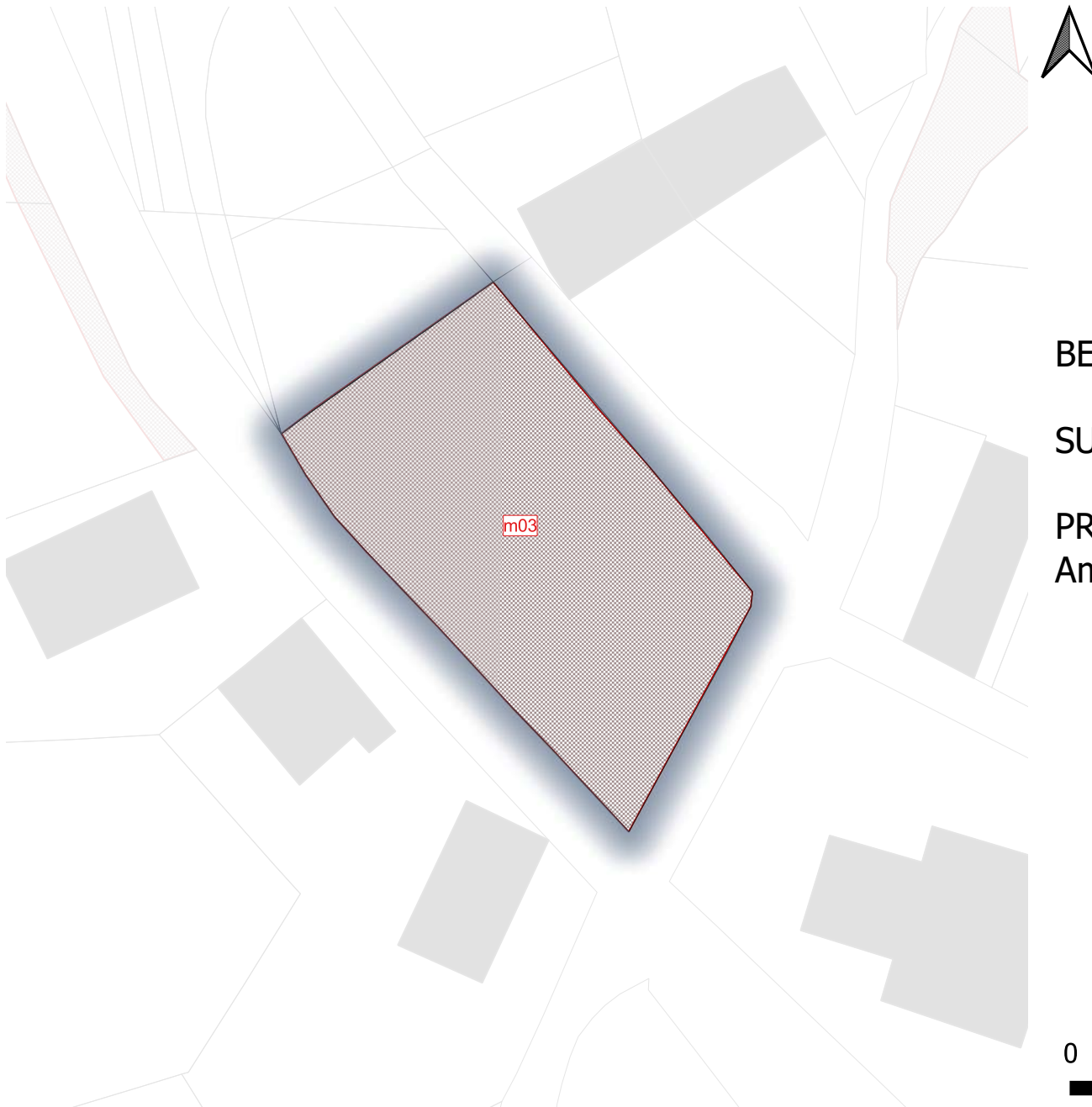


BENEFICIAIRE : Commune

SURFACE (m<sup>2</sup>) : 102

PROJET : Emplacement réservé N°m02 :  
Aménagement de voirie

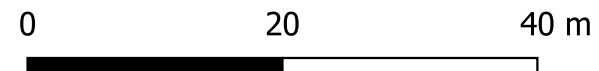


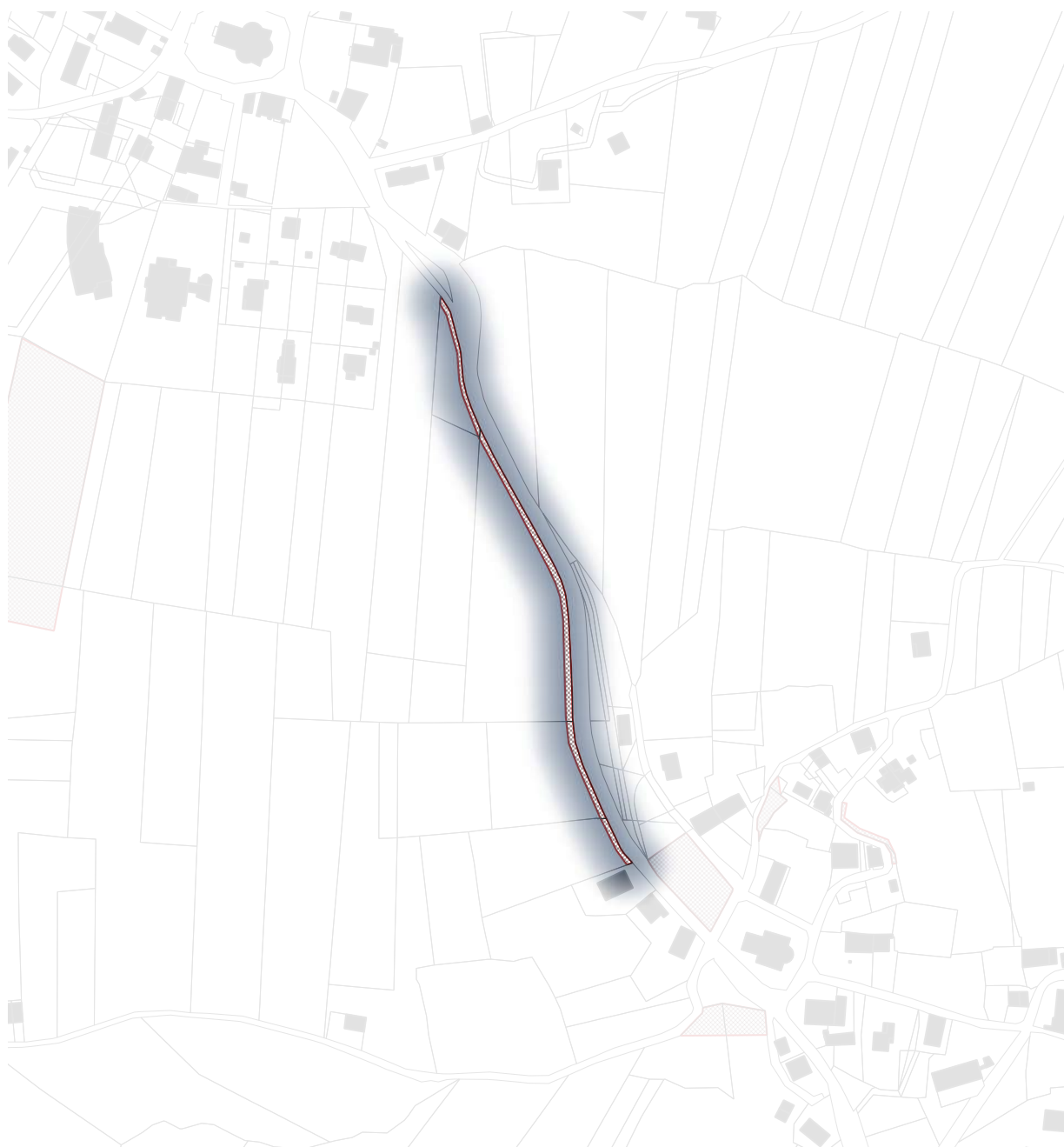


BENEFICIAIRE : Commune

SURFACE (m<sup>2</sup>) : 1079

PROJET : Emplacement réservé N°m03 :  
Aménagement paysager

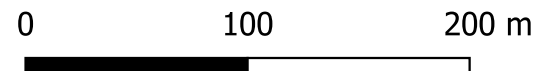


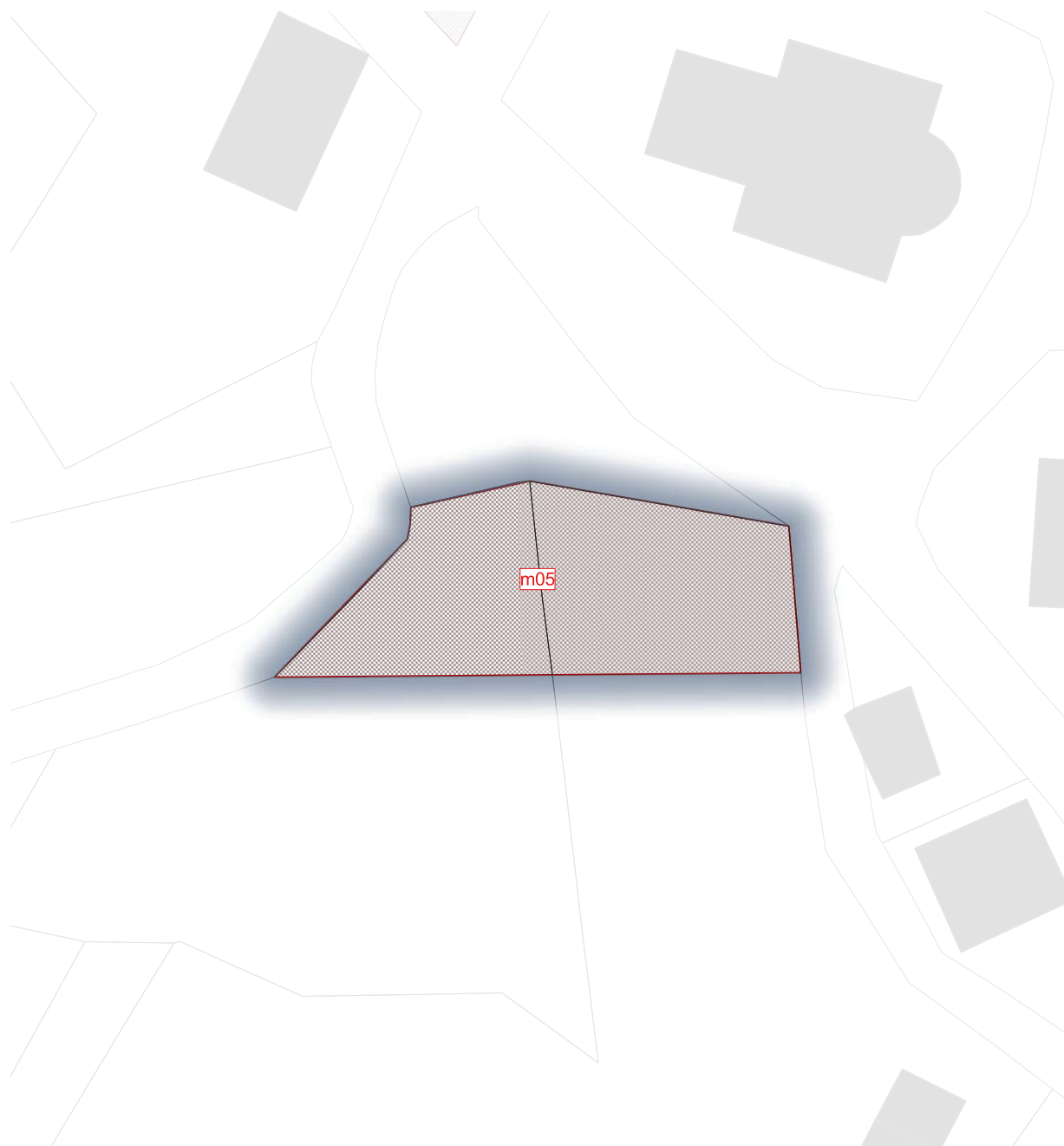


**BENEFICIAIRE :** Commune

**SURFACE (m<sup>2</sup>) :** 894

**PROJET :** Emplacement réservé N°m04 :  
Aménagement de liaison douce

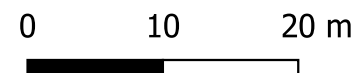


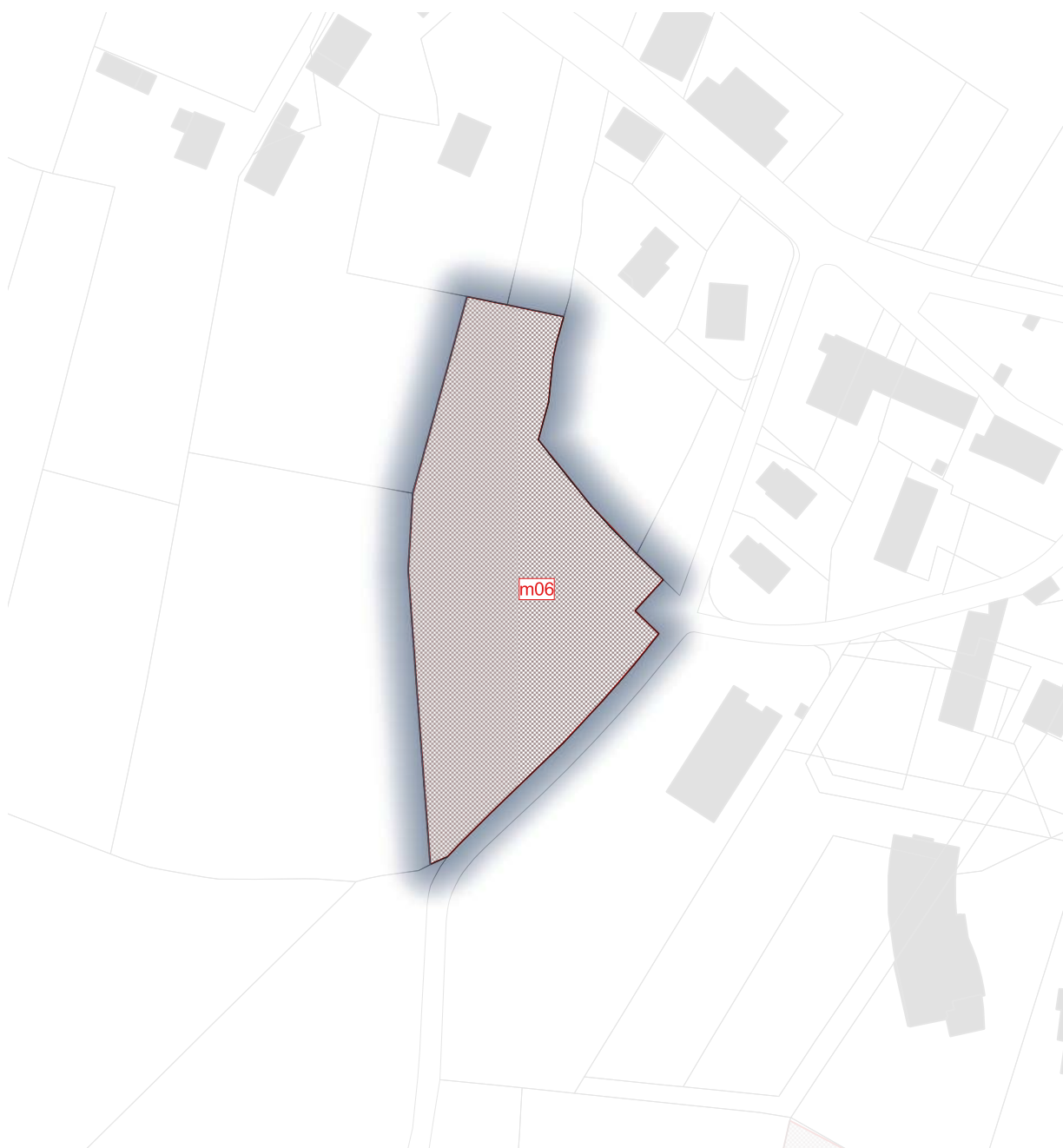


**BENEFICIAIRE** : Commune

**SURFACE (m<sup>2</sup>)** : 554

**PROJET** : Emplacement réservé N°m05 :  
Stationnement et aménagement public





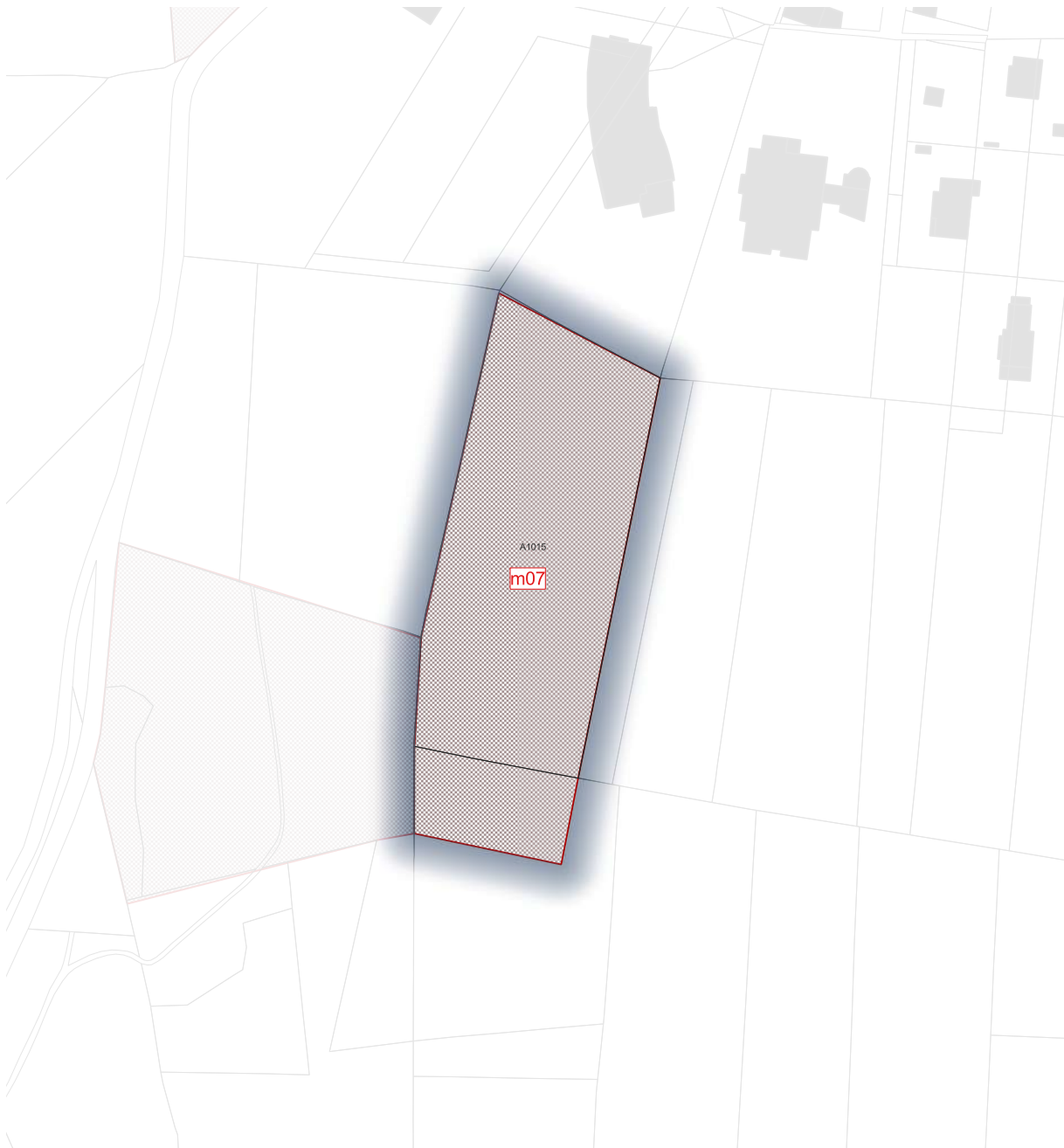
BENEFICIAIRE : Commune

SURFACE (m<sup>2</sup>) : 4744

PROJET : Emplacement réservé N°m06 :  
Equipement public

0 50 100 m

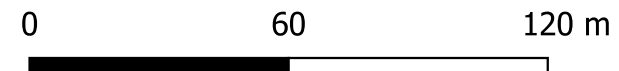




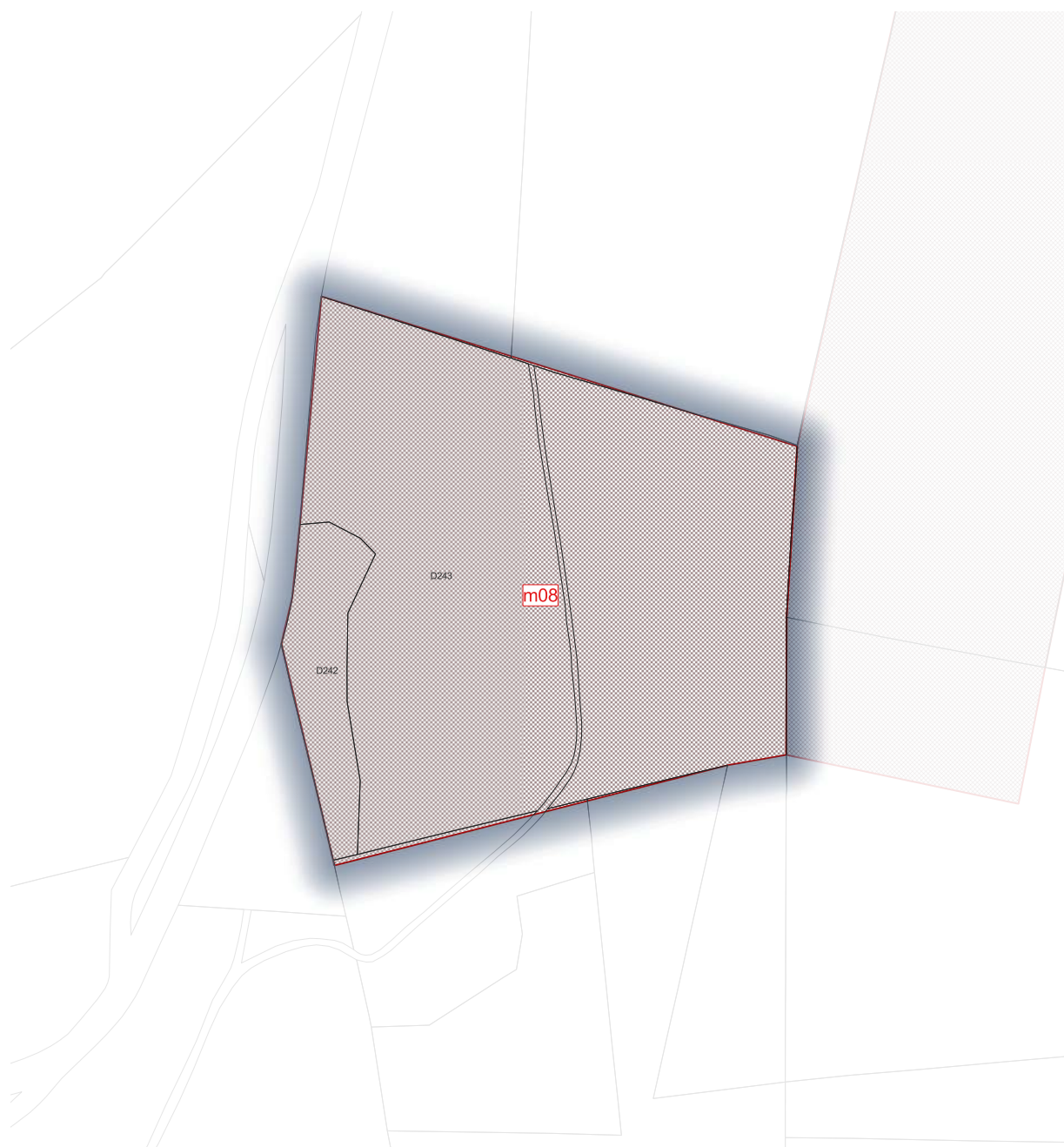
**BENEFICIAIRE :** Commune

**SURFACE (m<sup>2</sup>) :** 6411

**PROJET :** Emplacement réservé N°m07 :  
Gestion des eaux pluviales et de ruissellement



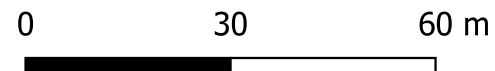


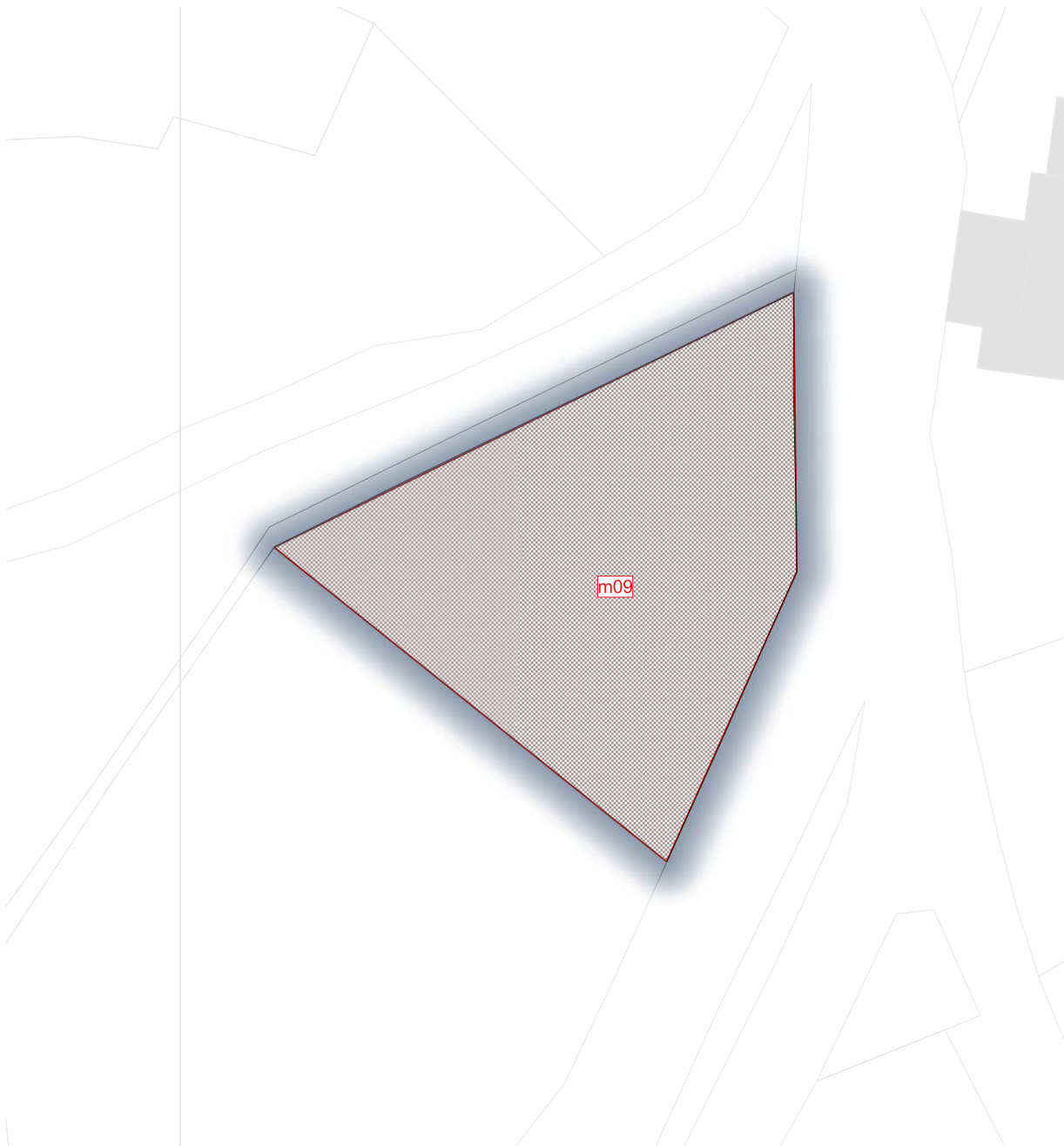


BENEFICIAIRE : Commune

SURFACE (m<sup>2</sup>) : 6074

PROJET : Emplacement réservé N°m08 :  
Equipement public

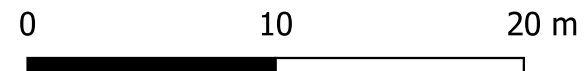


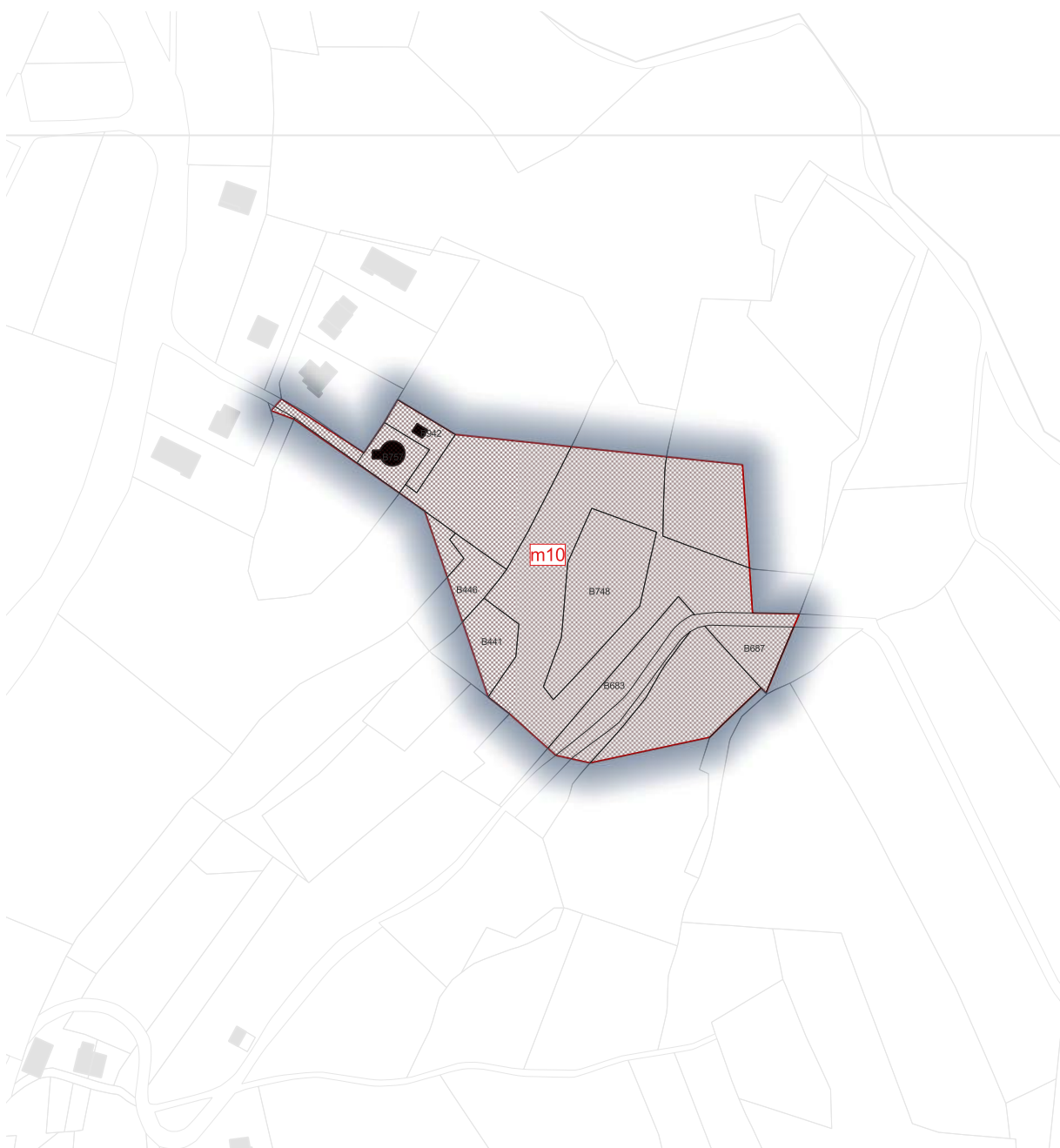


BENEFICIAIRE : Commune

SURFACE (m<sup>2</sup>) : 323

PROJET : Emplacement réservé N°m09 :  
Aménagement public






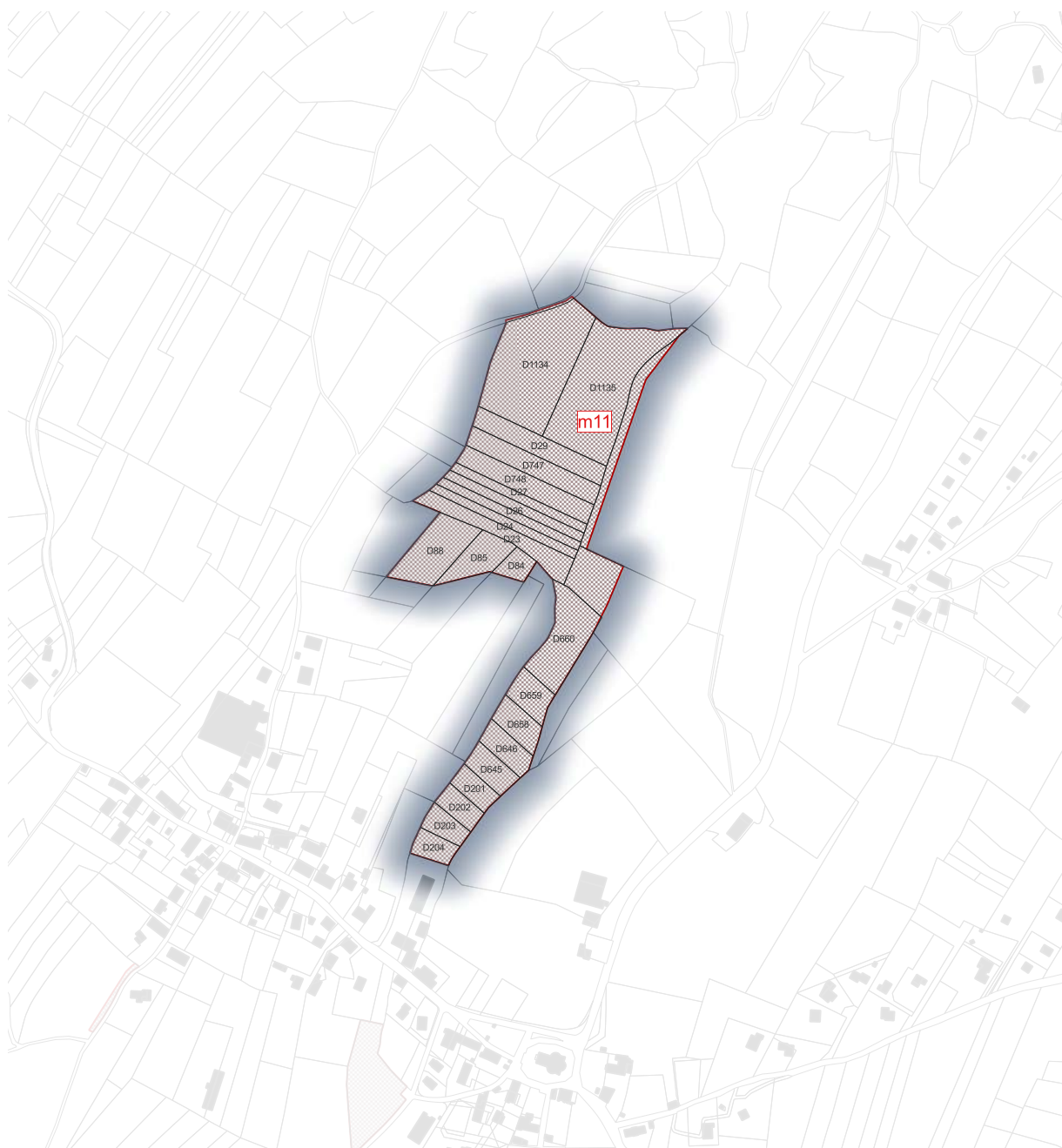
BENEFICIAIRE : Commune

SURFACE (m<sup>2</sup>) : 13494

PROJET : Emplacement réservé N°m10 :  
Captage eau potable

0 80 160 m

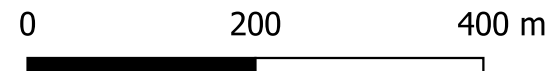


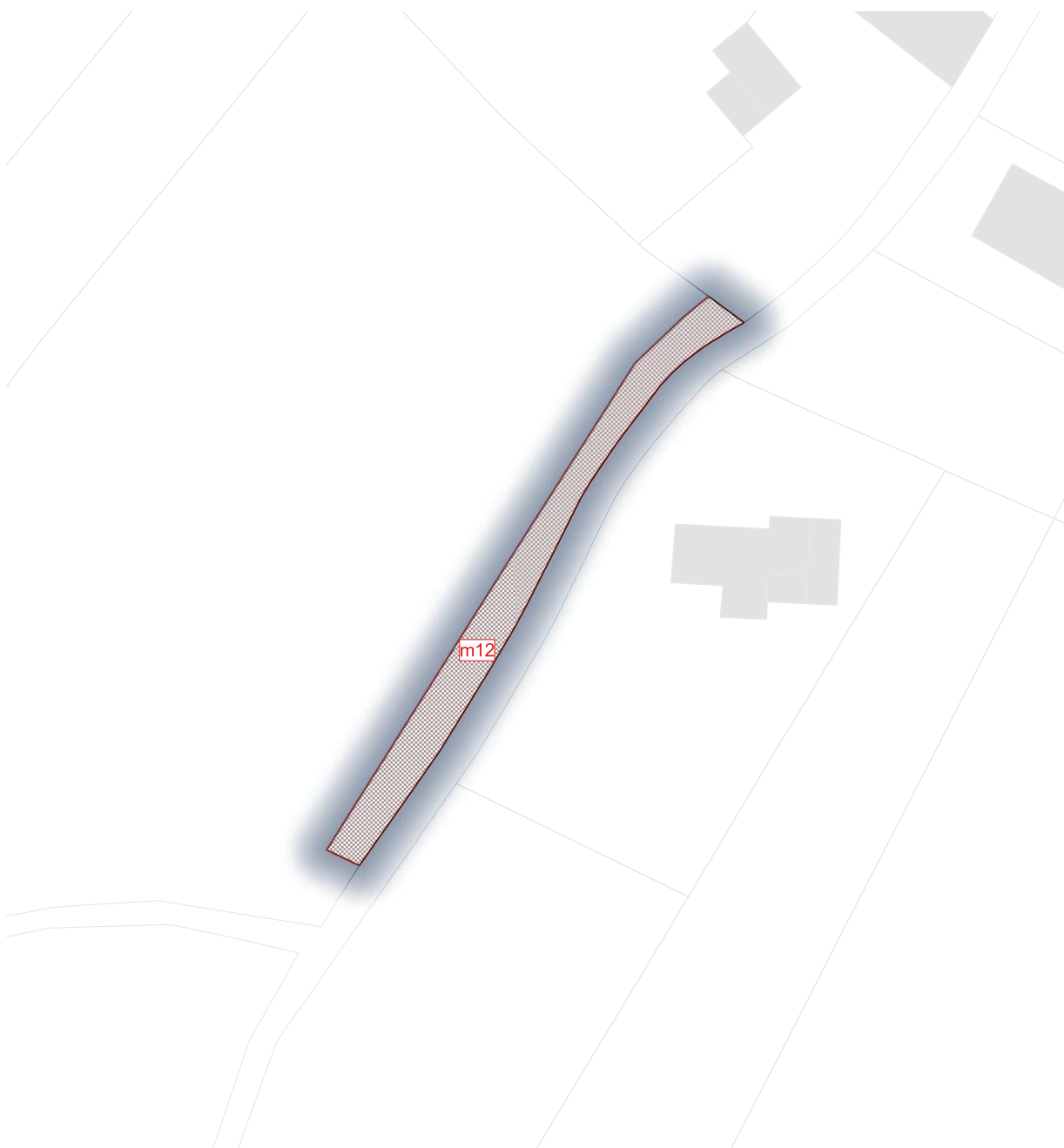


**BENEFICIAIRE :** Commune

**SURFACE (m<sup>2</sup>) :** 61028

**PROJET :** Emplacement réservé N°m11 :  
Gestion du site / espace à préserver

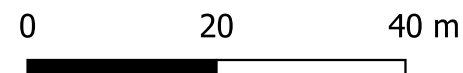




BENEFICIAIRE : Commune

SURFACE (m<sup>2</sup>) : 362

PROJET : Emplacement réservé N°m12 :  
Aménagement de voirie



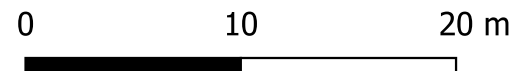


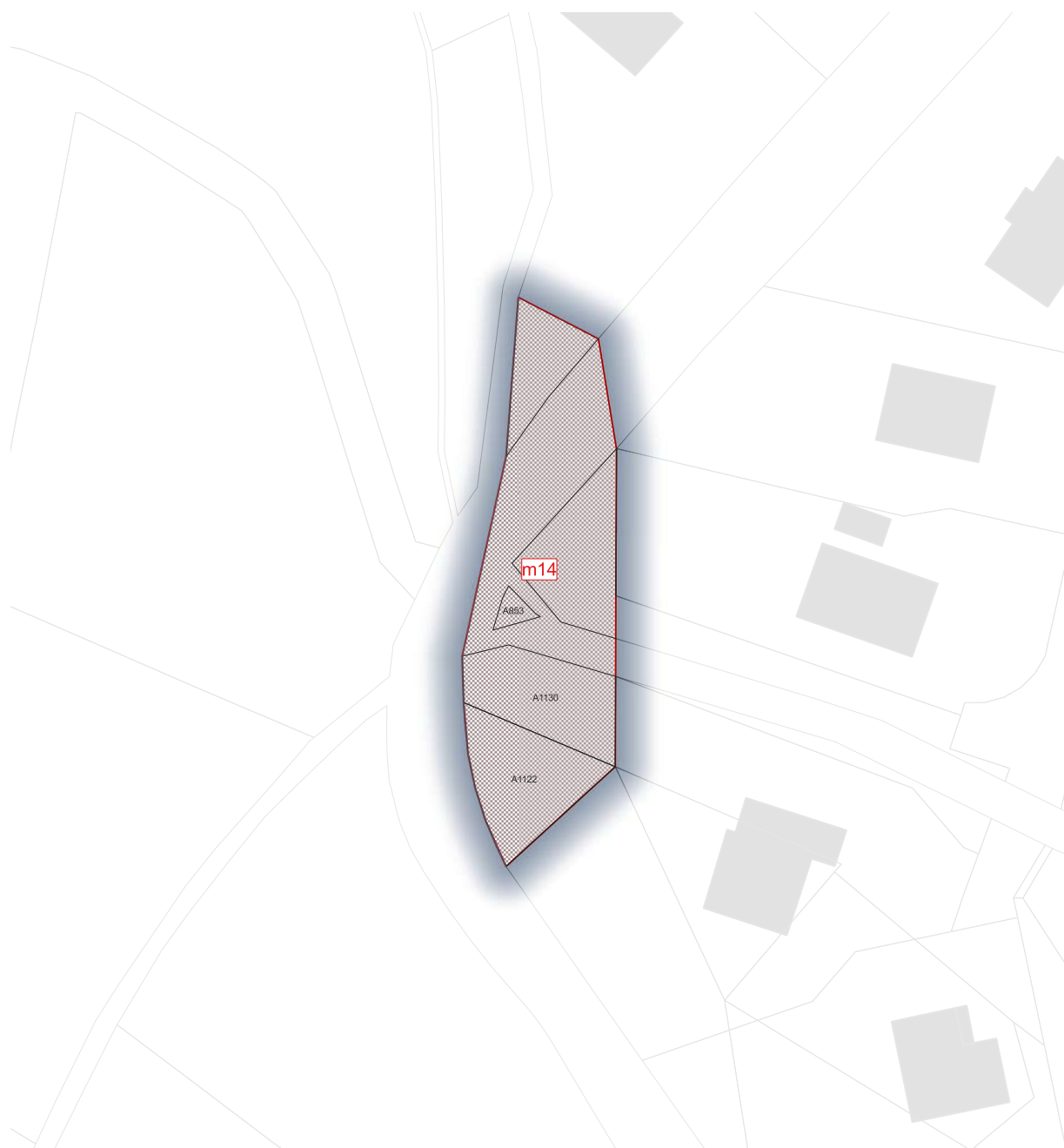


BENEFICIAIRE : Commune

SURFACE (m<sup>2</sup>) : 277

PROJET : Emplacement réservé N°m13 :  
Aménagement de voirie

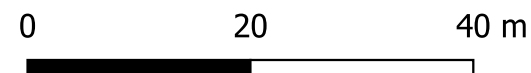




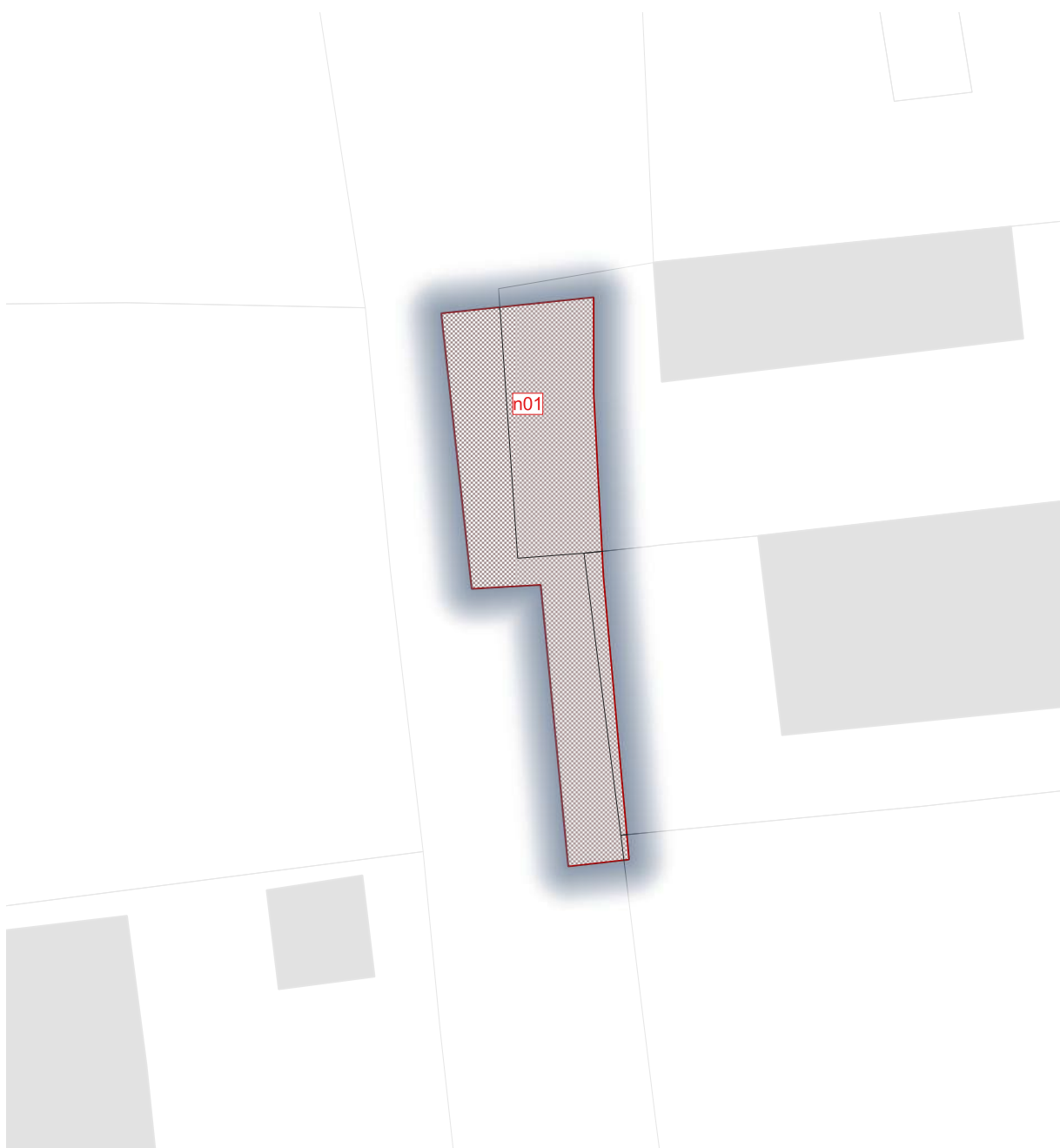
**BENEFICIAIRE :** Commune

**SURFACE (m<sup>2</sup>) :** 678

**PROJET :** Emplacement réservé N°m14 :  
Aménagement de voirie








BENEFICIAIRE : Commune/département

SURFACE (m<sup>2</sup>) : 53

PROJET : Emplacement réservé N°n01 :  
Aménagement de voirie

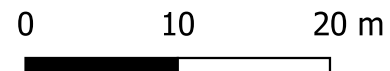




BENEFICIAIRE : Commune/département

SURFACE (m<sup>2</sup>) : 39

PROJET : Emplacement réservé N°n02 :  
Aménagement de voirie



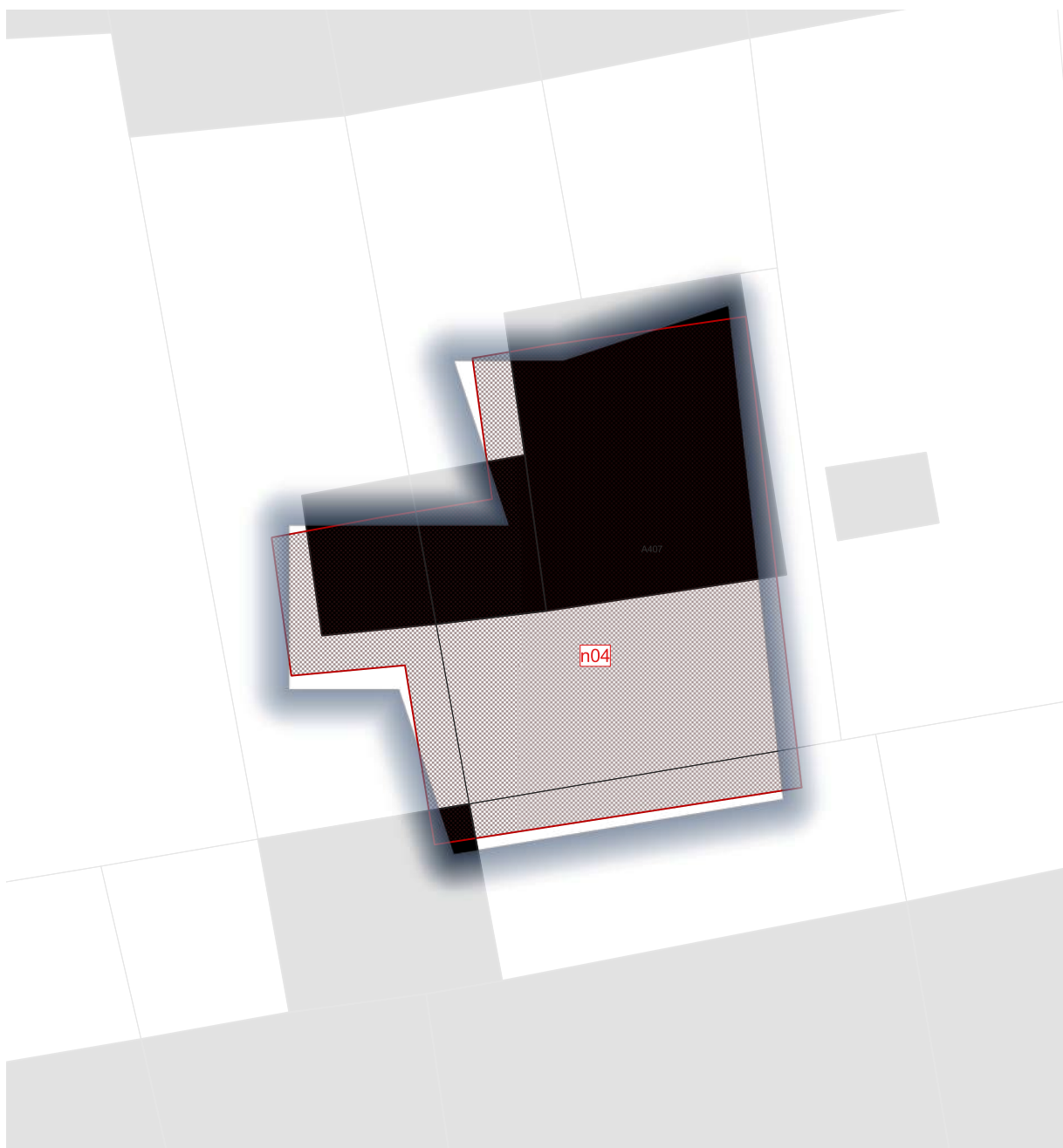


**BENEFICIAIRE :** Commune

**SURFACE (m<sup>2</sup>) :** 2184

**PROJET :** Emplacement réservé N°n03 :  
Déplacement doux




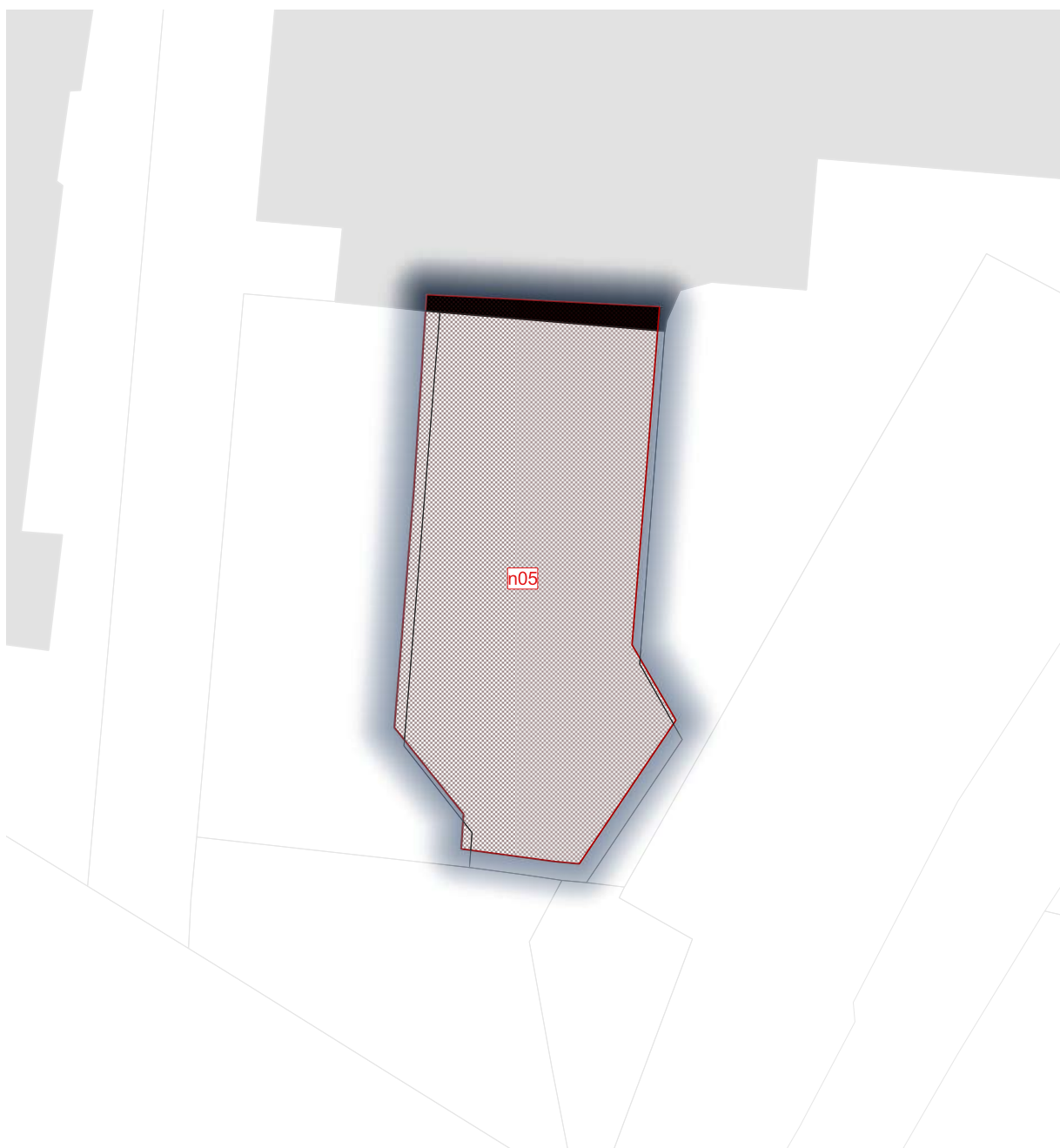


BENEFICIAIRE : Commune

SURFACE (m<sup>2</sup>) : 60

PROJET : Emplacement réservé N°n04 :  
Création d'une placette d'environ 70 m<sup>2</sup>






BENEFICIAIRE : Commune

SURFACE (m<sup>2</sup>) : 517

PROJET : Emplacement réservé N°n05 :  
Equipement d'intérêt collectif

0 10 20 m

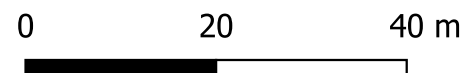




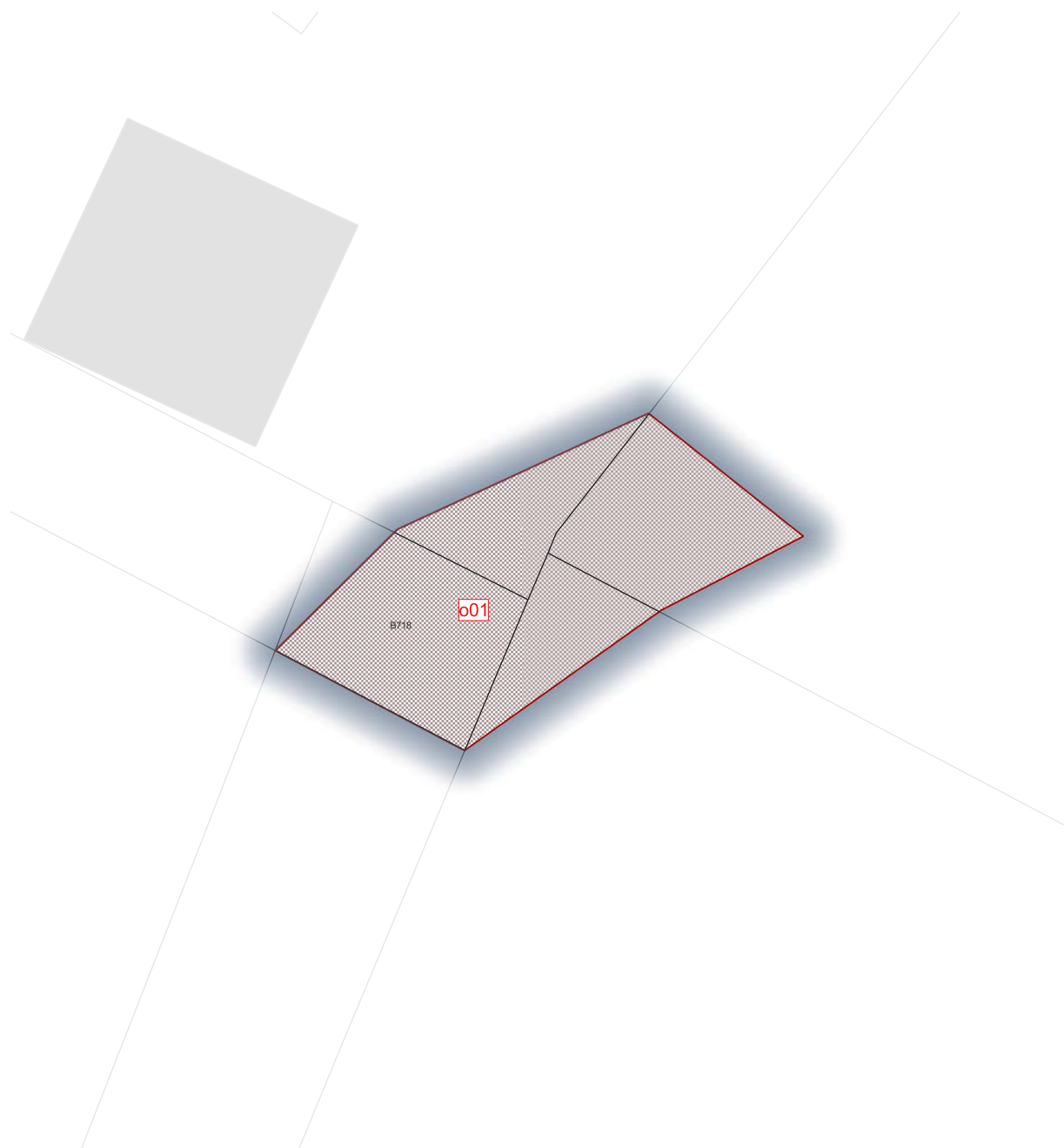
BENEFICIAIRE : Commune

SURFACE (m<sup>2</sup>) : 101

PROJET : Emplacement réservé N°n06 :  
Aménagement de liaison douce






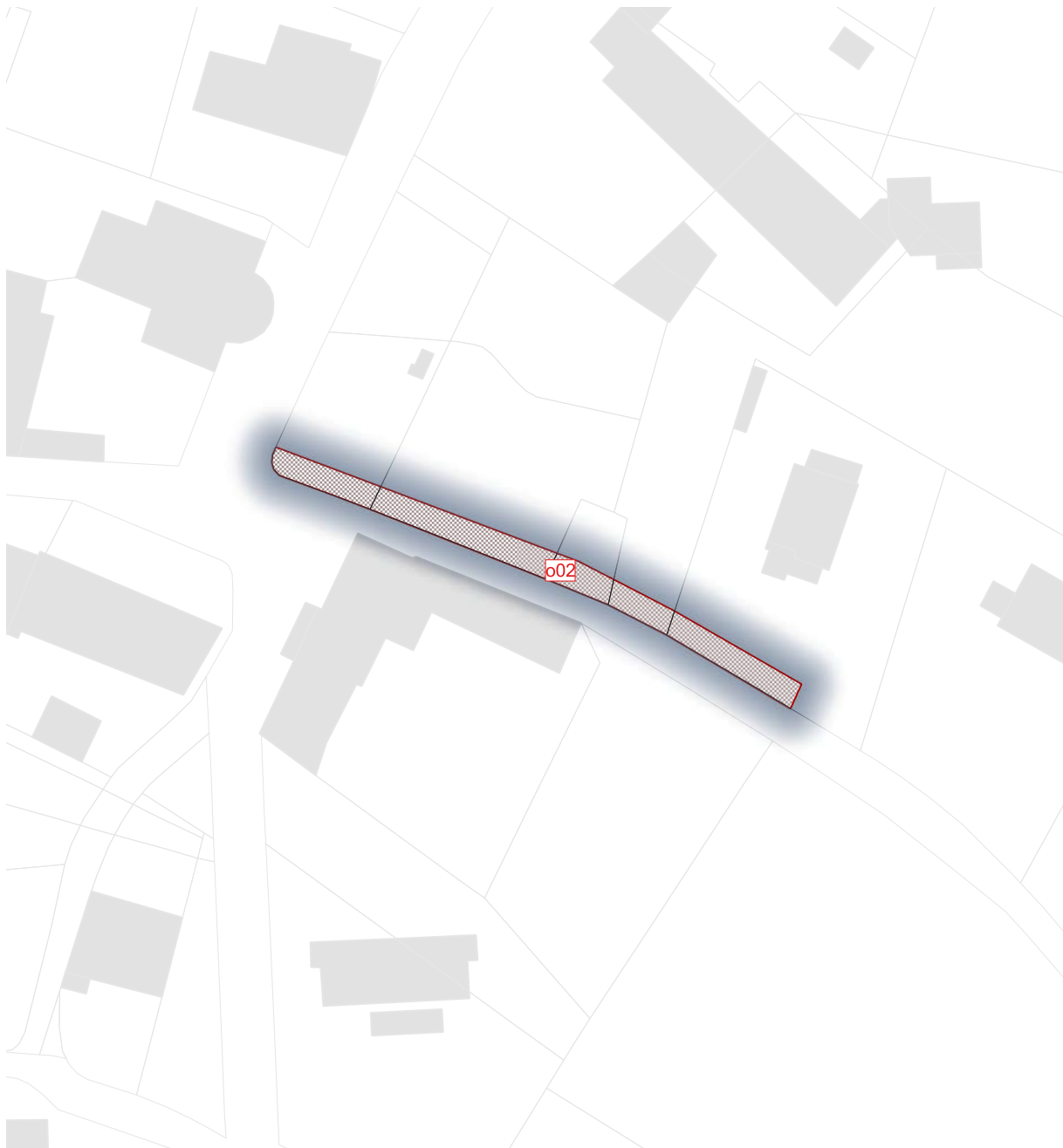


BENEFICIAIRE : Commune

SURFACE (m<sup>2</sup>) : 123

PROJET : Emplacement réservé N°o01 :  
Déplacement doux

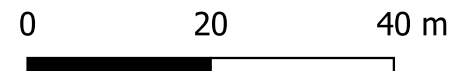


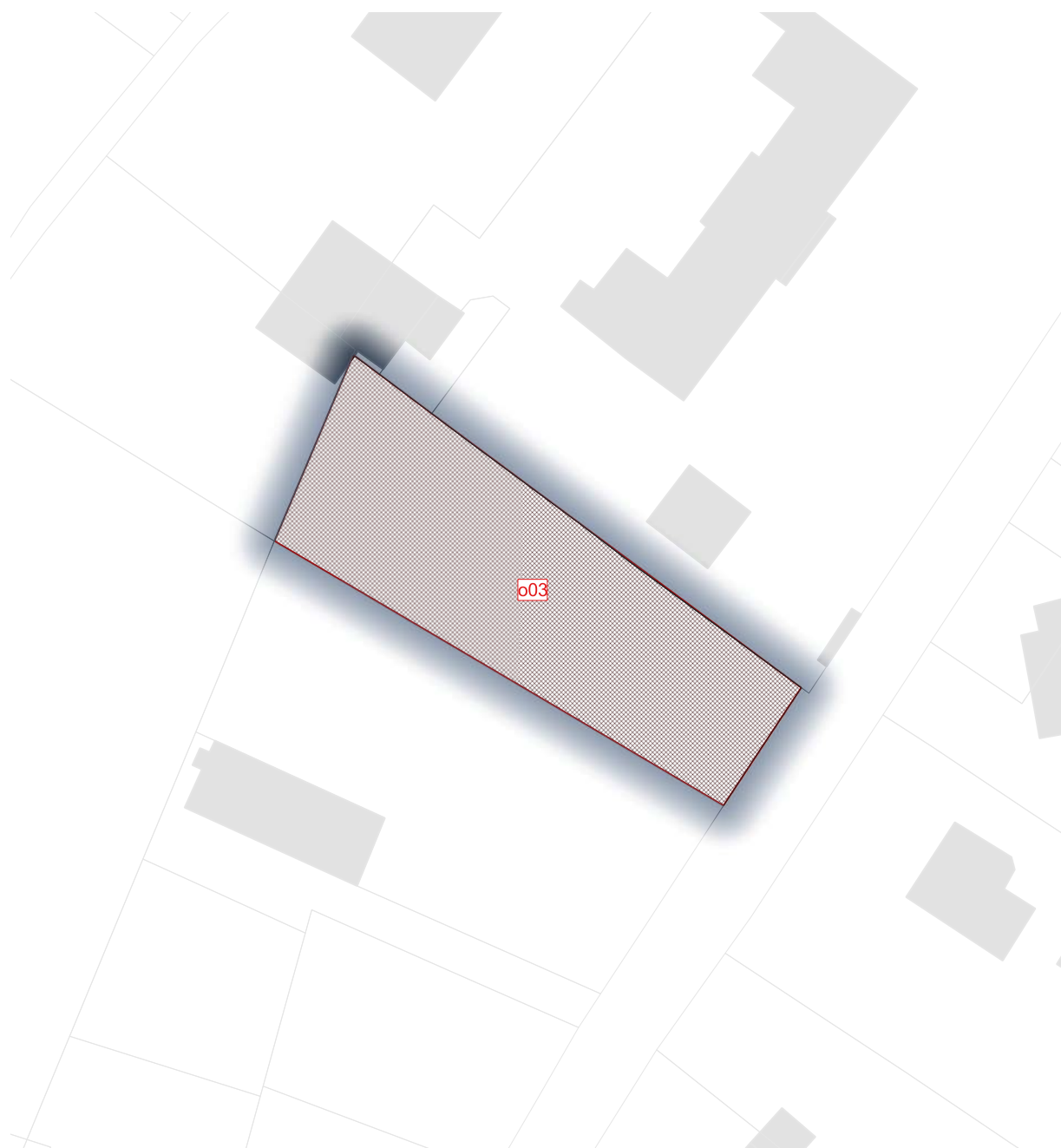


BENEFICIAIRE : Commune

SURFACE (m<sup>2</sup>) : 236

PROJET : Emplacement réservé N°o02 :  
Aménagement de voirie

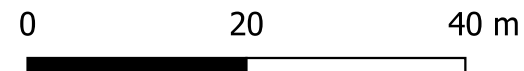


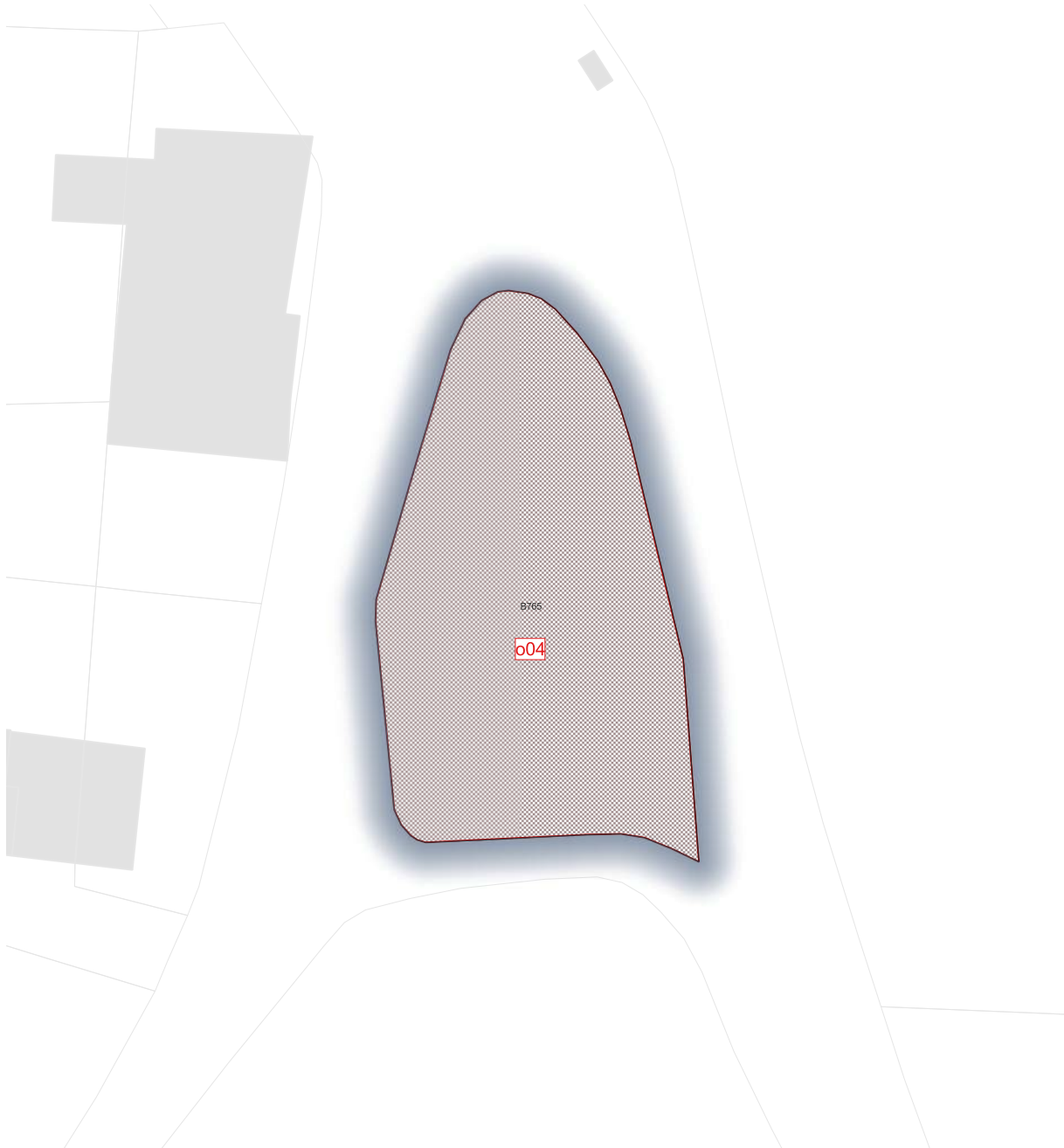


BENEFICIAIRE : Commune

SURFACE (m<sup>2</sup>) : 1016

PROJET : Emplacement réservé N°o03 :  
Equipement public






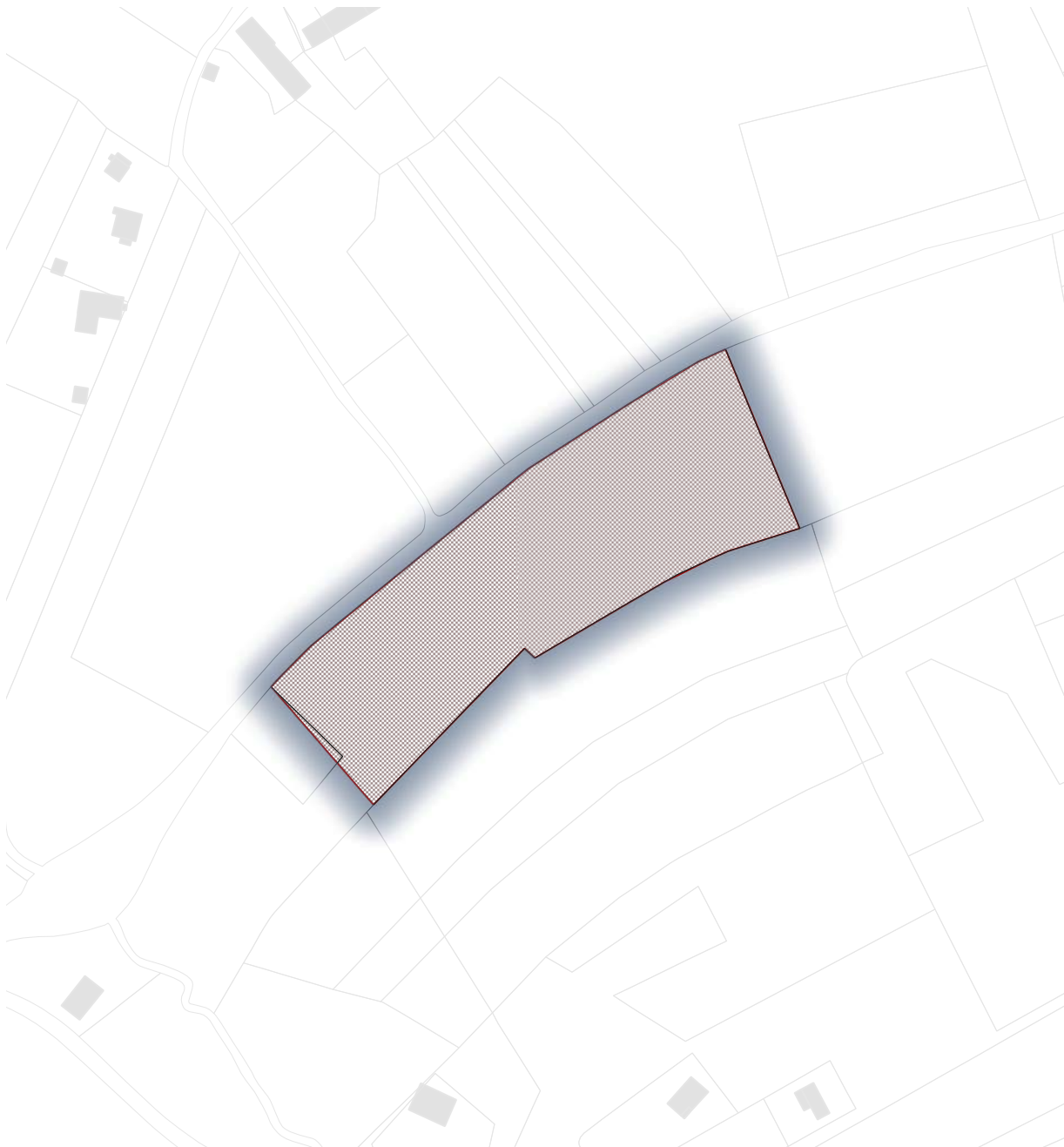
BENEFICIAIRE : Commune

SURFACE (m<sup>2</sup>) : 956

PROJET : Emplacement réservé N°o04 :  
Aménagement de voirie

0 10 20 m







**BENEFICIAIRE :** Commune

**SURFACE (m<sup>2</sup>) :** 11521

**PROJET :** Emplacement réservé N°o05 :  
Equipement public







BENEFICIAIRE : Commune

SURFACE (m<sup>2</sup>) : 13

PROJET : Emplacement réservé N°o06 :  
Aménagement de voirie






BENEFICIAIRE : Commune

SURFACE (m<sup>2</sup>) : 176

PROJET : Emplacement réservé N°o07 :  
Aménagement de voirie

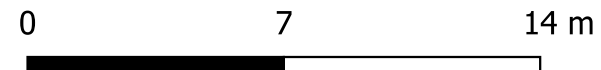


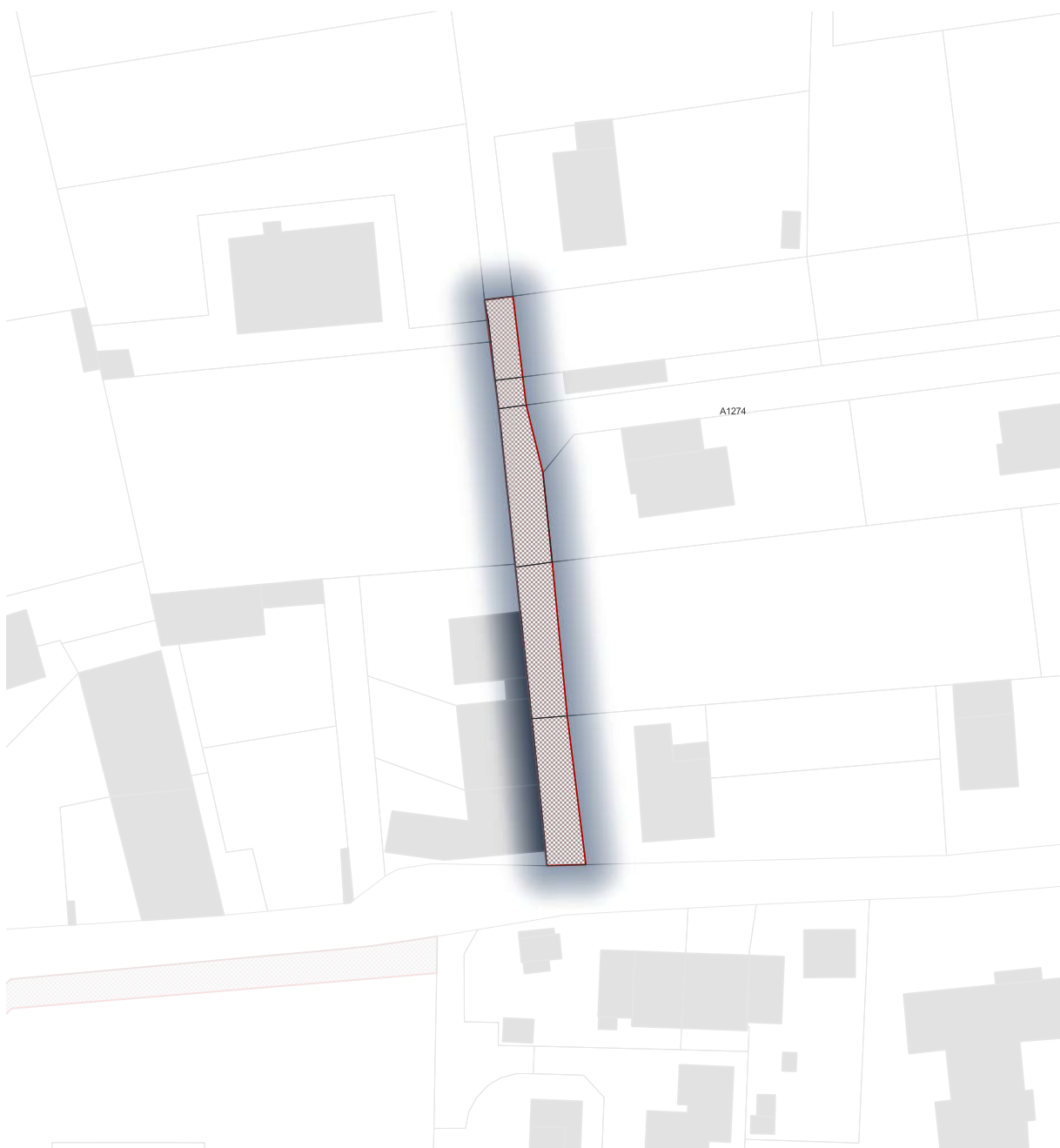


BENEFICIAIRE : Commune

SURFACE (m<sup>2</sup>) : 56

PROJET : Emplacement réservé N°o08 :  
Aménagement de voirie

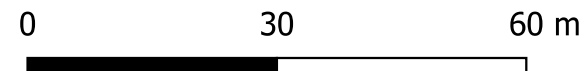


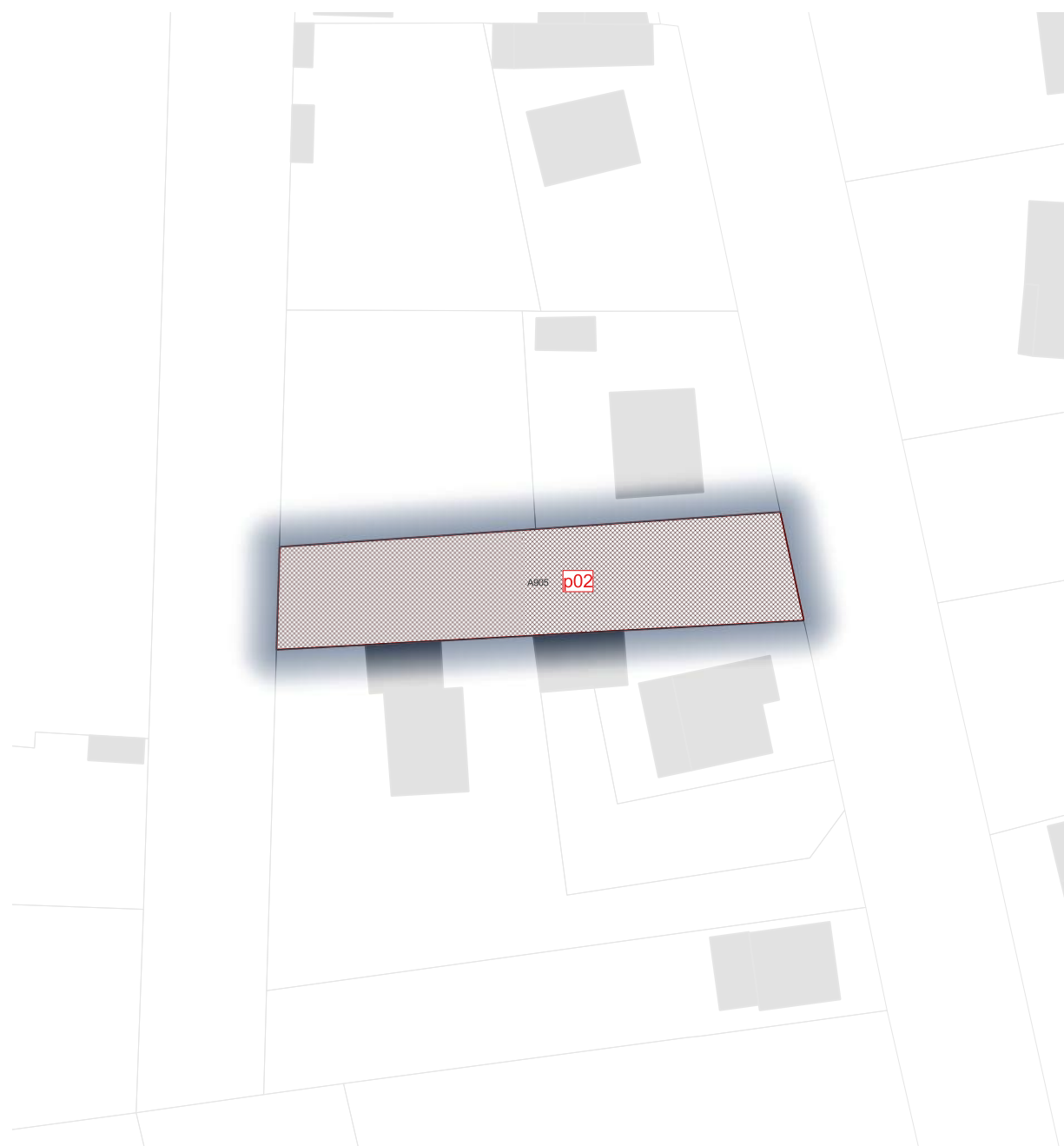


**BENEFICIAIRE :** Commune

**SURFACE (m<sup>2</sup>) :** 381

**PROJET :** Emplacement réservé N°p01 :  
Aménagement de liaison douce

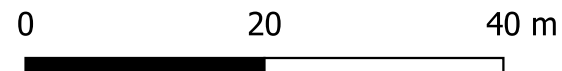




BENEFICIAIRE : Commune

SURFACE (m<sup>2</sup>) : 509

PROJET : Emplacement réservé N°p02 :  
Aménagement accès




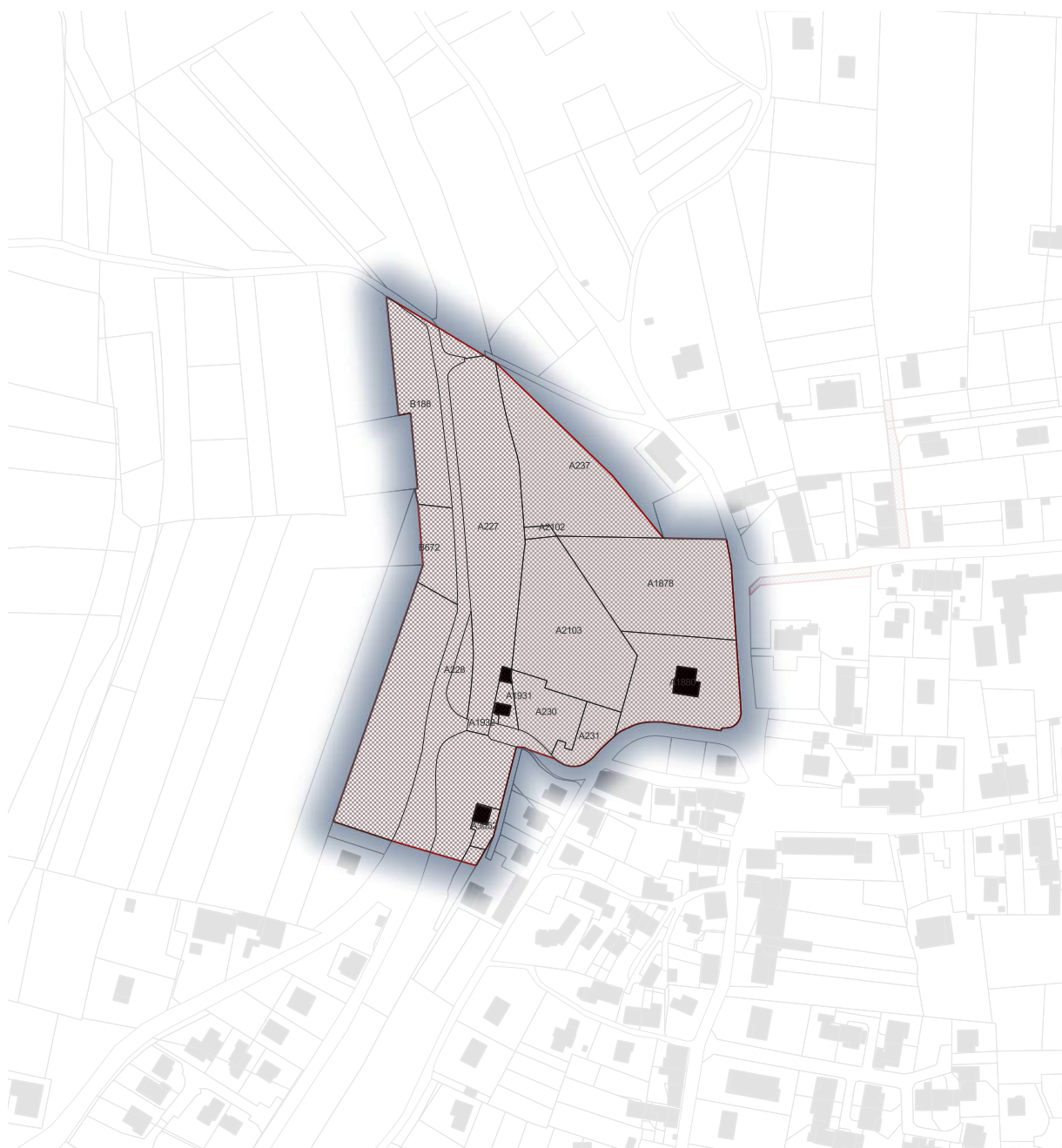


BENEFICIAIRE : Grand Lac

SURFACE (m<sup>2</sup>) : 5031

PROJET : Emplacement réservé N°p03 :  
Aménagement paysager et espace à préserver



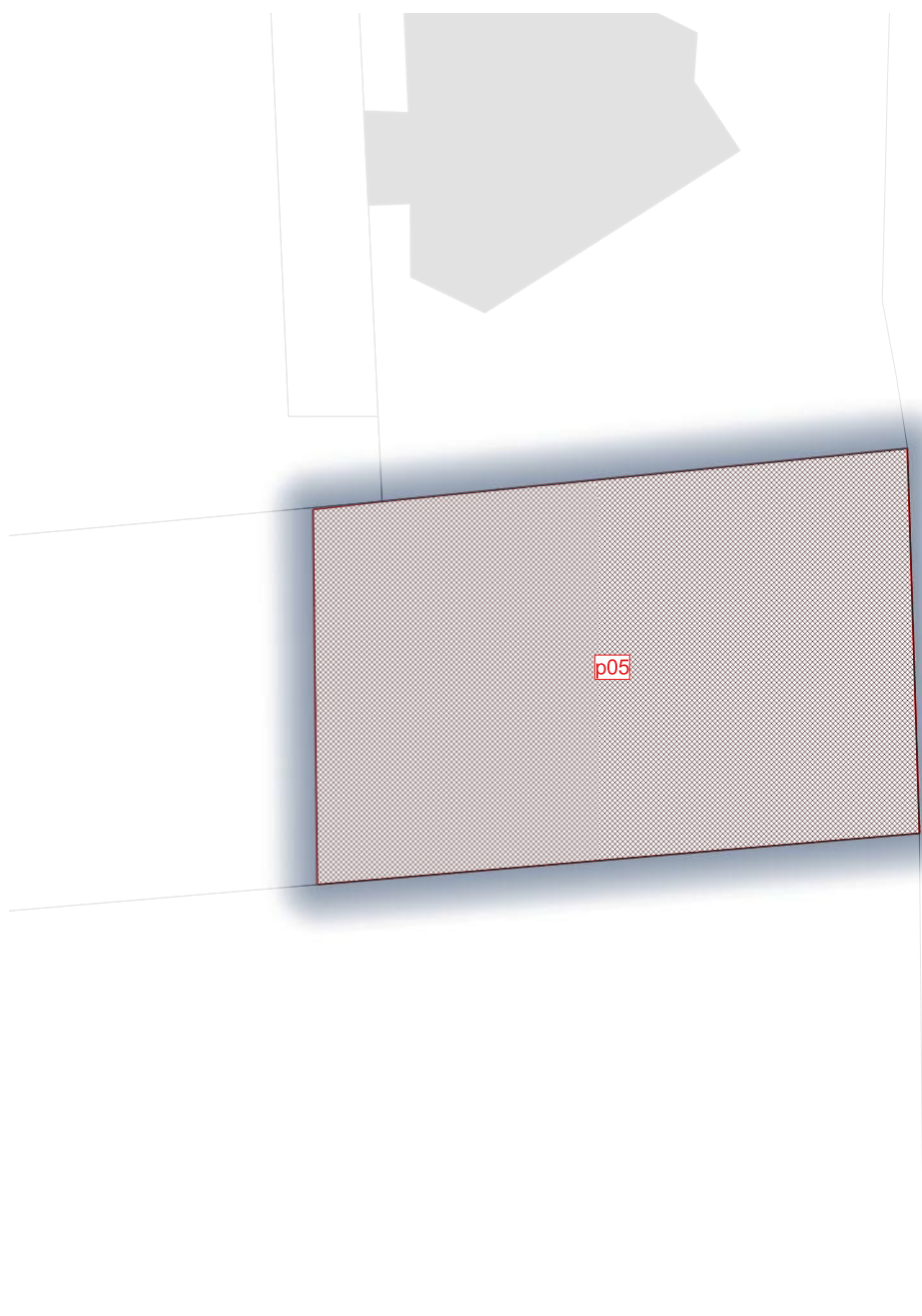


**BENEFICIAIRE** : Département

**SURFACE (m<sup>2</sup>)** : 33577

**PROJET** : Emplacement réservé N°p04 :  
Equipements multi-modaux






BENEFICIAIRE : Grand Lac

SURFACE (m<sup>2</sup>) : 730

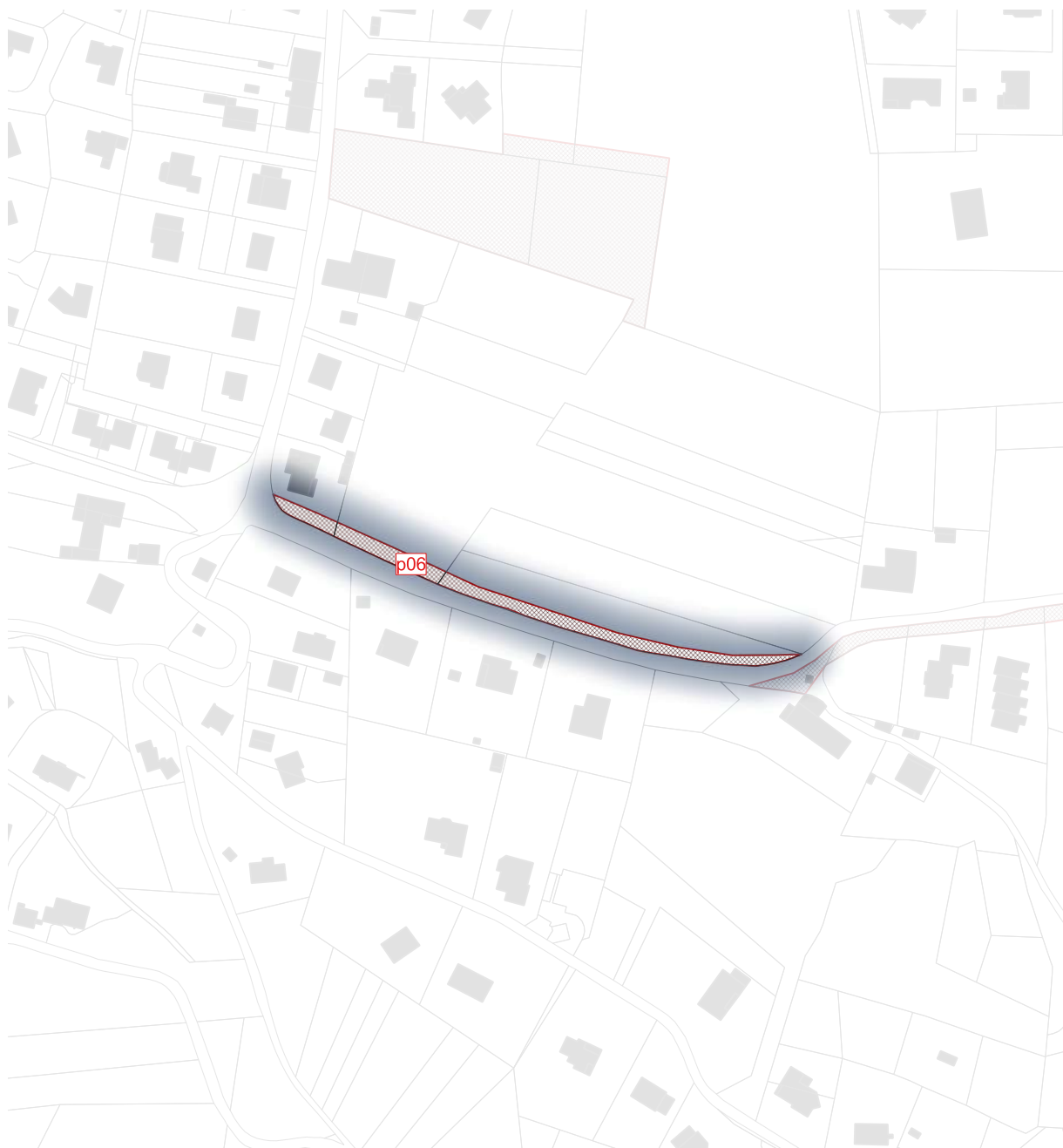
PROJET : Emplacement réservé N°p05 : Canal de rejet

0 10 20 m



A horizontal scale bar with three segments, labeled 0, 10, and 20 m.






BENEFICIAIRE : Commune

SURFACE (m<sup>2</sup>) : 944

PROJET : Emplacement réservé N°p06 :  
Aménagement de voirie

0 80 160 m








**BENEFICIAIRE :** Commune

**SURFACE (m<sup>2</sup>) :** 6917

**PROJET :** Emplacement réservé N°p06b :  
Aménagement de voirie

0 100 200 m

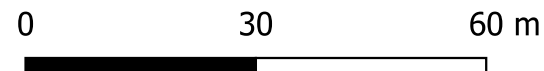


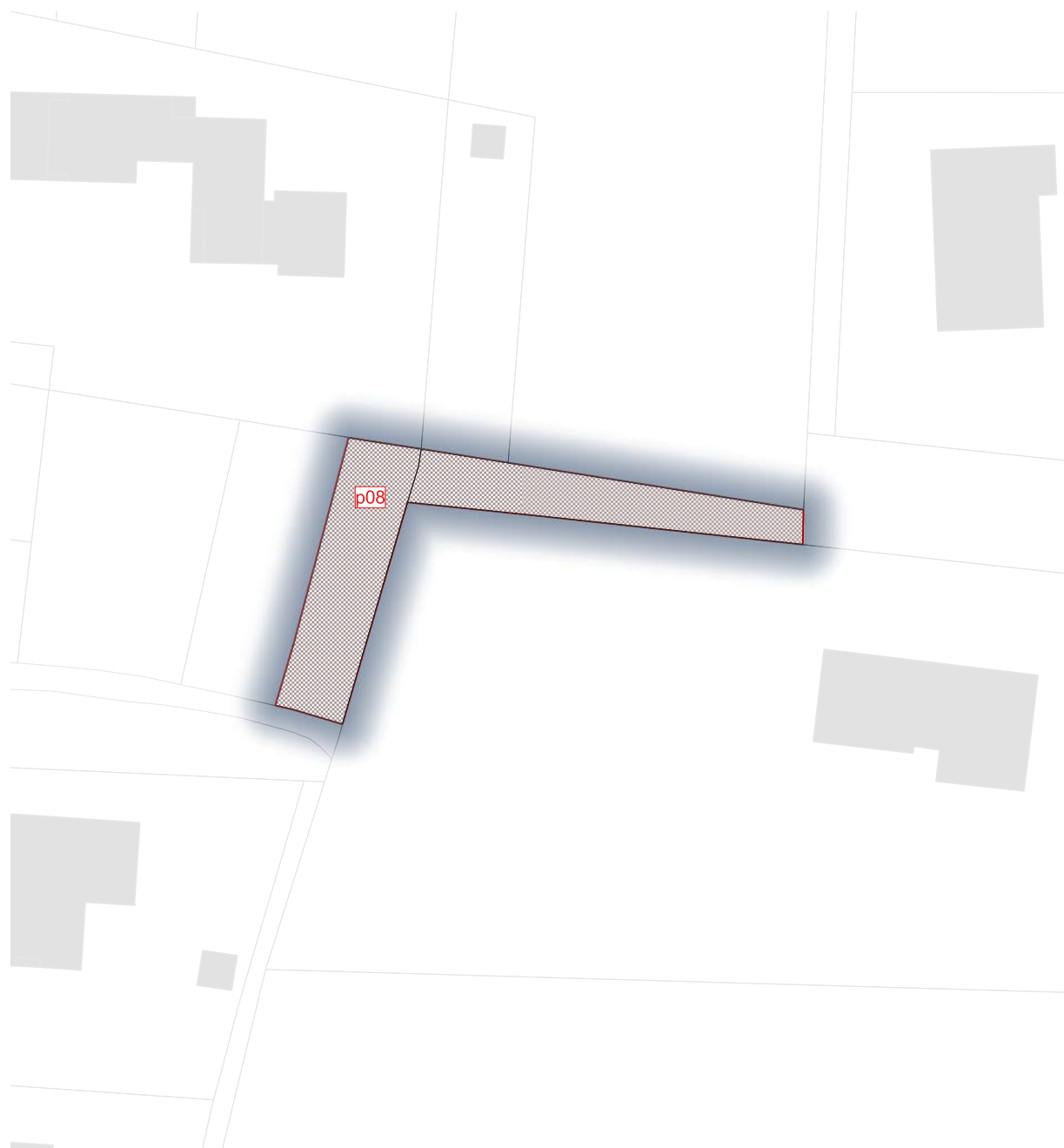


BENEFICIAIRE : Commune

SURFACE (m<sup>2</sup>) : 2845

PROJET : Emplacement réservé N°p07 :  
Aménagement d'espace public






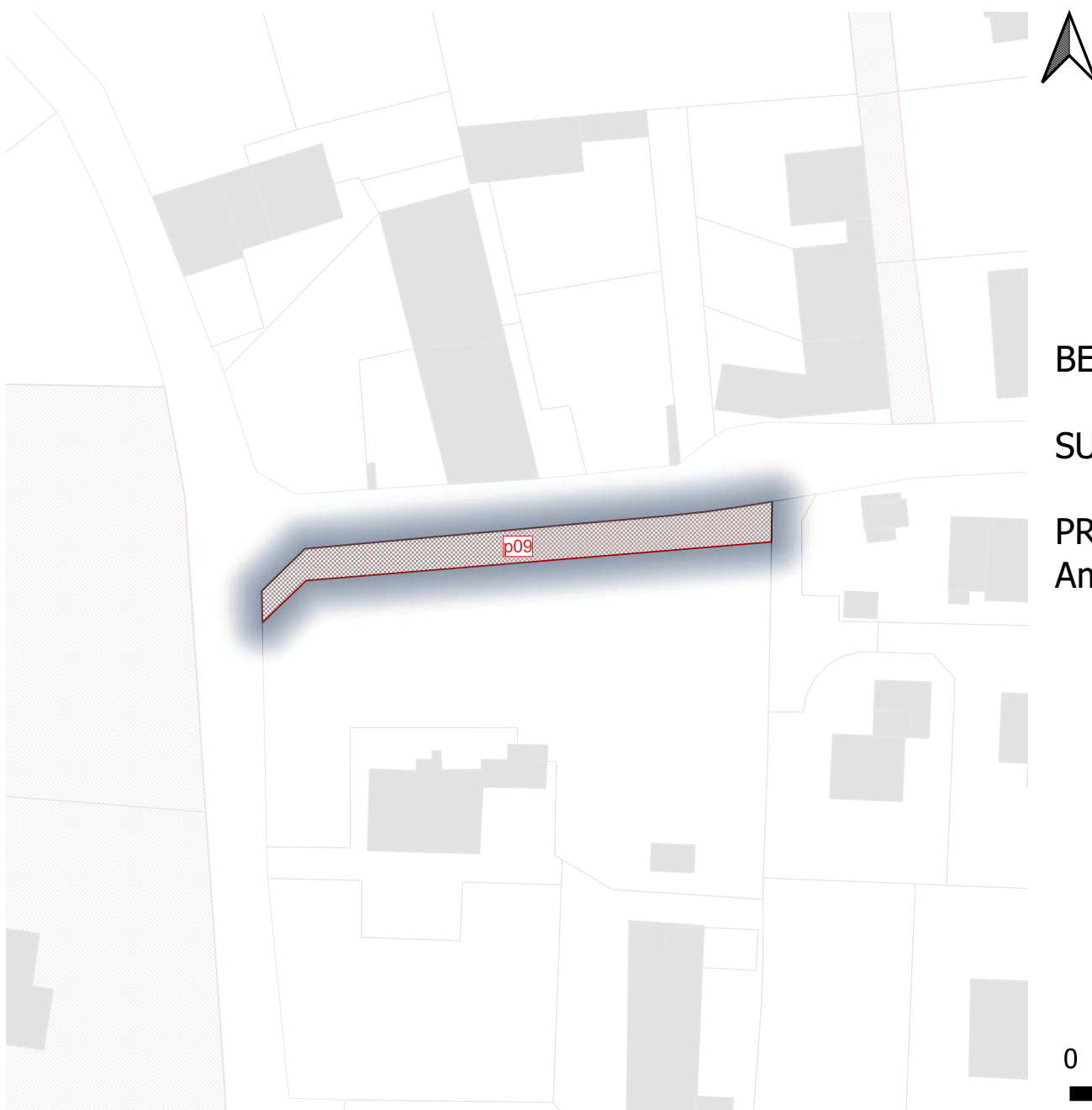
BENEFICIAIRE : Commune

SURFACE (m<sup>2</sup>) : 278

PROJET : Emplacement réservé N°p08 :  
Aménagement de liaison douce

0 10 20 m







**BENEFICIAIRE :** Commune

**SURFACE (m<sup>2</sup>) :** 278

**PROJET :** Emplacement réservé N°p09 :  
Aménagement de voirie

0 20 40 m




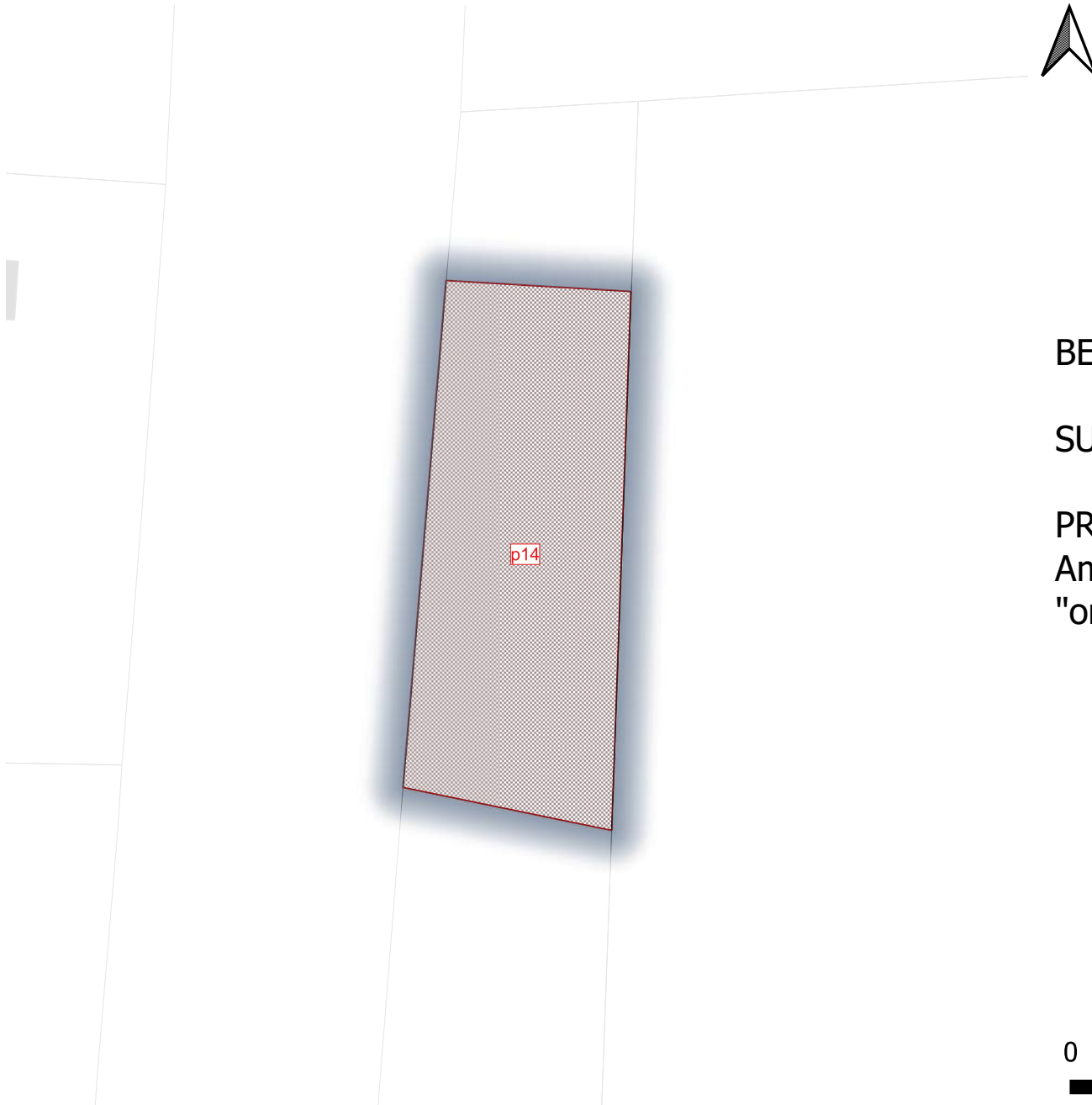


BENEFICIAIRE : Commune

SURFACE (m<sup>2</sup>) : 102

PROJET : Emplacement réservé N°p12 :  
Aménagement d'espace public avec espace  
"ordures ménagères"

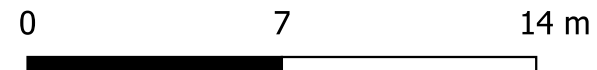




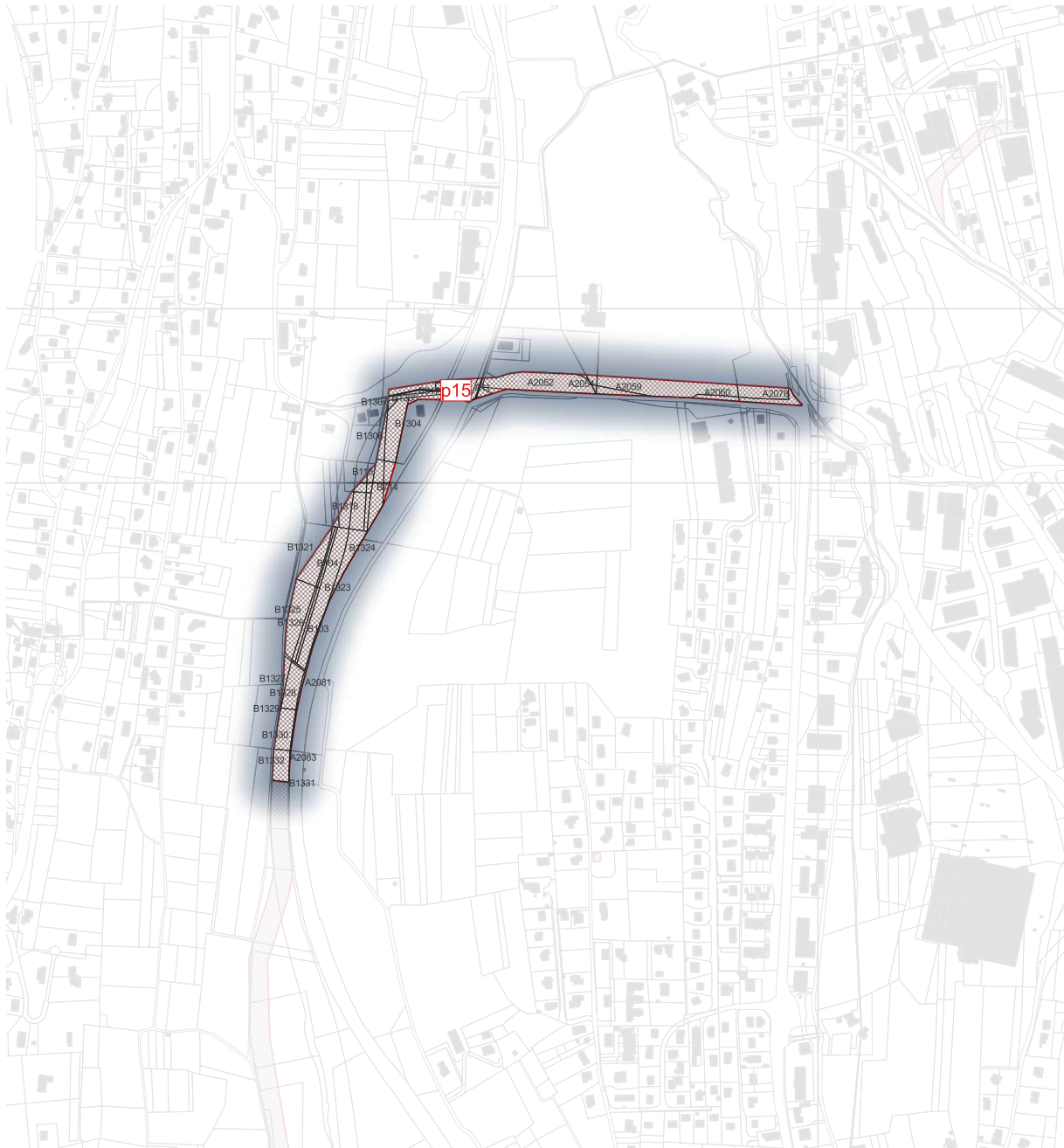
BENEFICIAIRE : Commune

SURFACE (m<sup>2</sup>) : 111

PROJET : Emplacement réservé N°p14 :  
Aménagement d'espace public avec espace  
"ordures ménagères"








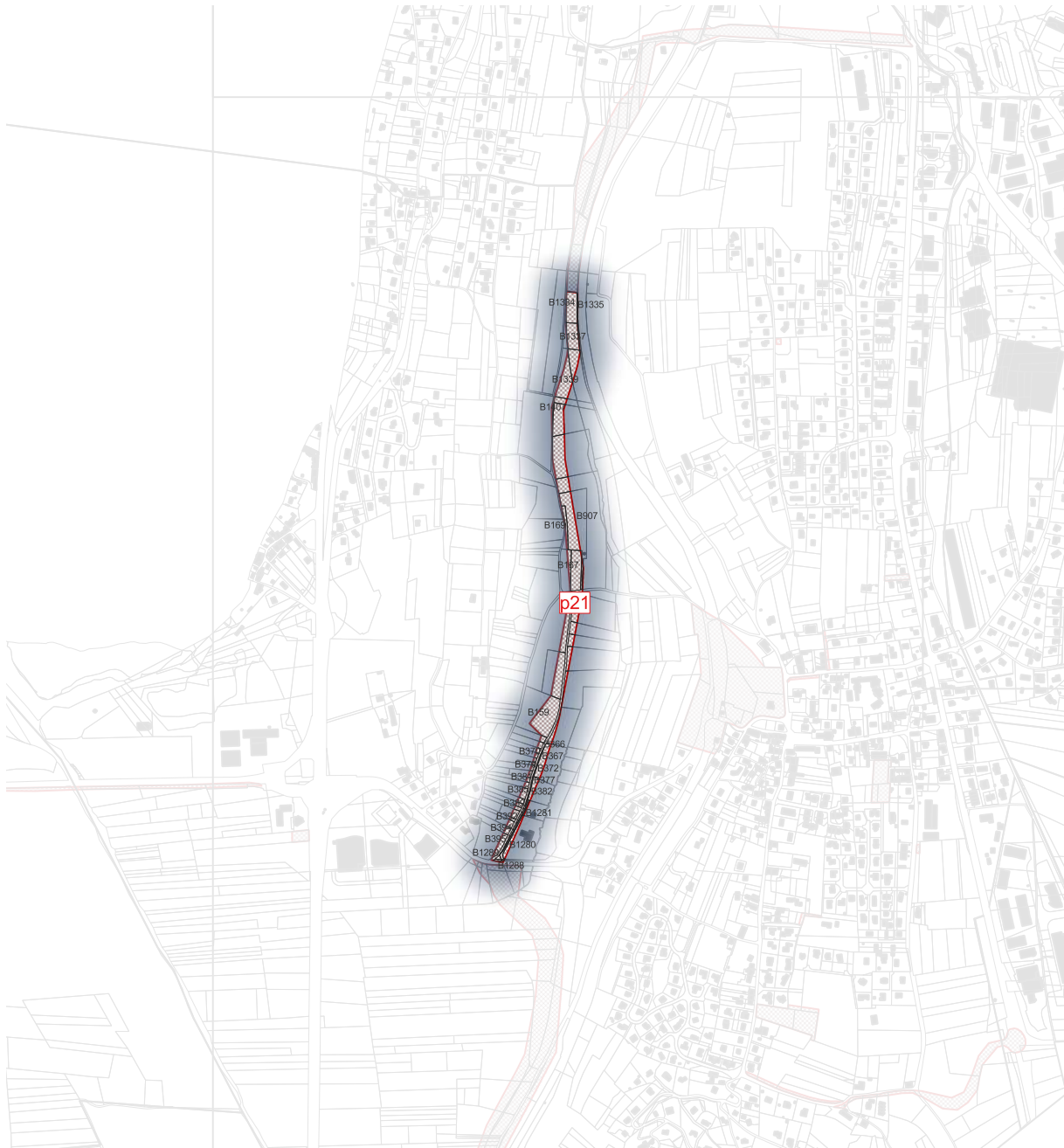
**BENEFICIAIRE :** Grand Lac

**SURFACE (m<sup>2</sup>) :** 30352

**PROJET :** Emplacement réservé N°p15 :  
Aménagement de voirie





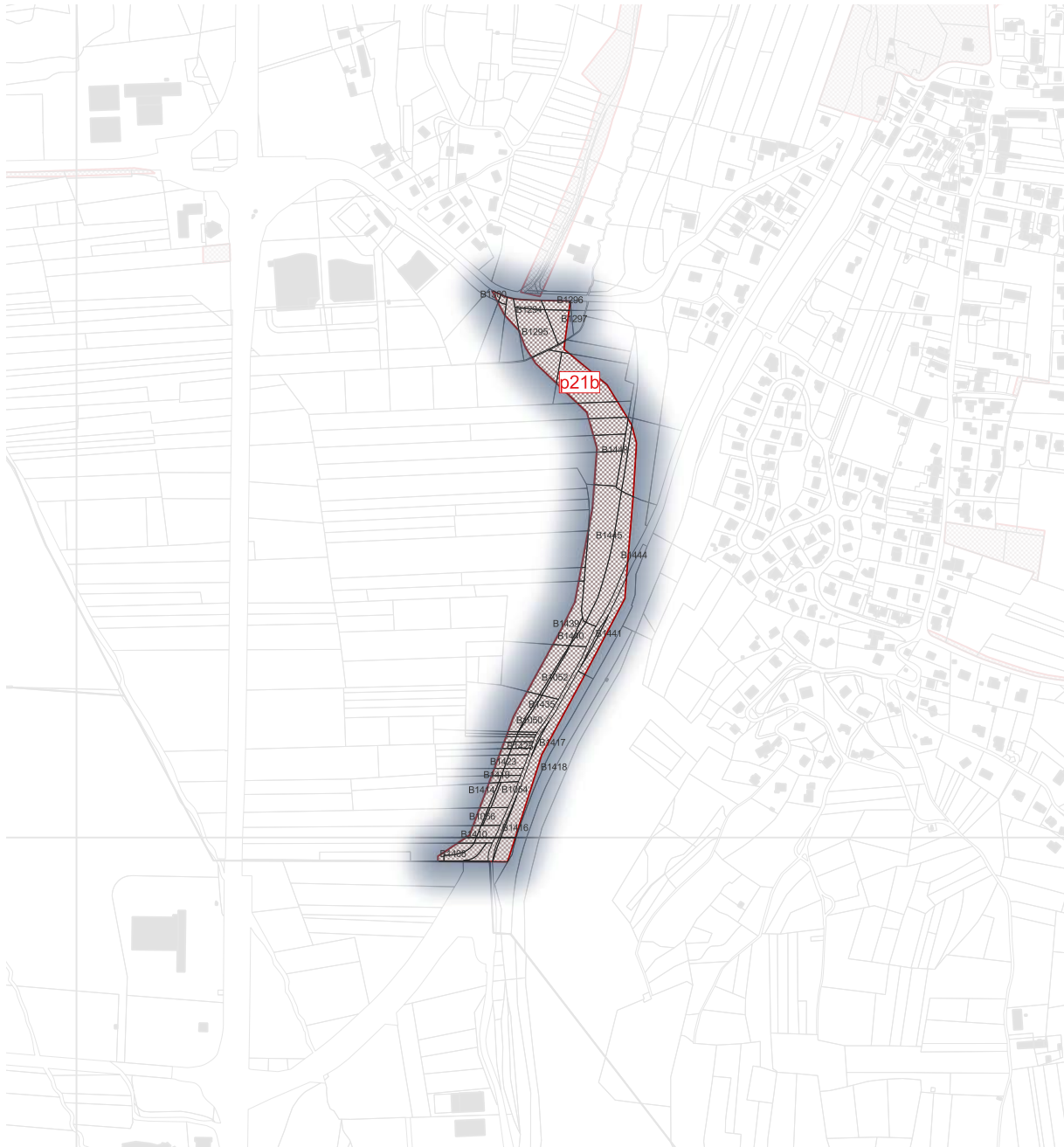


**BENEFICIAIRE :** Grand Lac

**SURFACE (m<sup>2</sup>) :** 30616

**PROJET :** Emplacement réservé N°p21 :  
Contournement



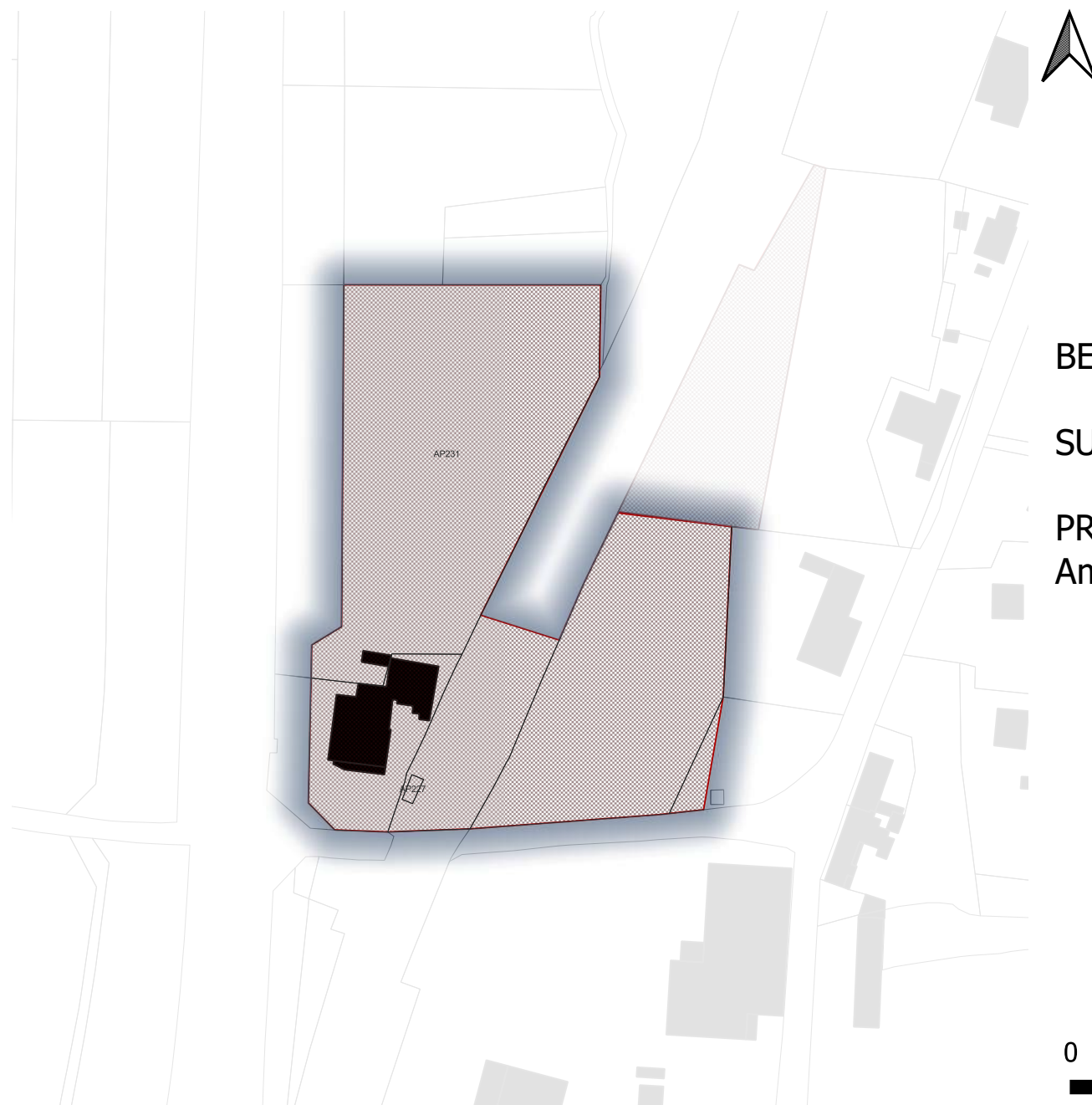


**BENEFICIAIRE** : Grand Lac

**SURFACE (m<sup>2</sup>)** : 41257

**PROJET** : Emplacement réservé N°p21b :  
Contournement






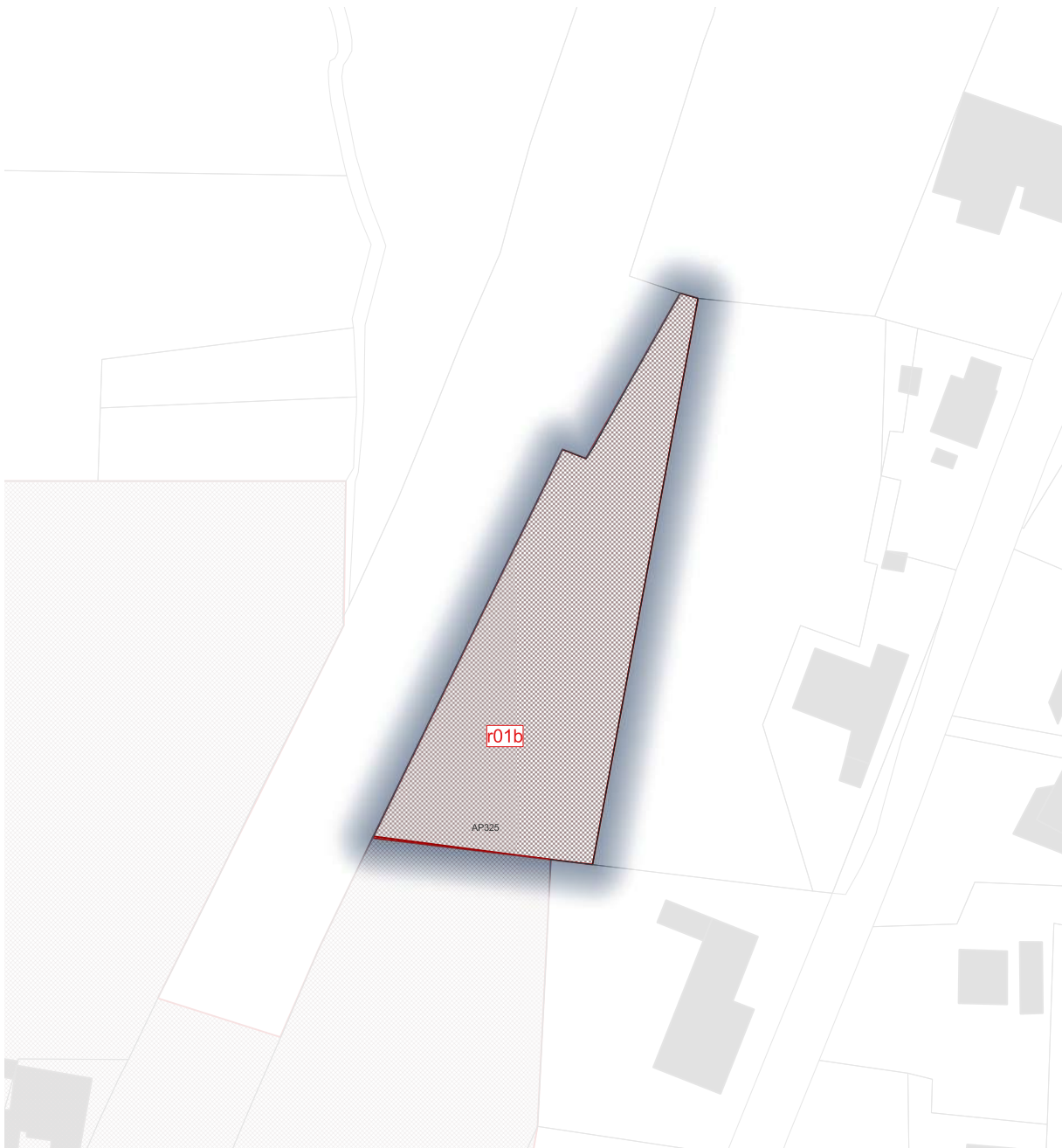
**BENEFICIAIRE** : Commune

**SURFACE (m<sup>2</sup>)** : 11684

**PROJET** : Emplacement réservé N°r01 :  
Aménagement de stationnement relais gare

0 50 100 m

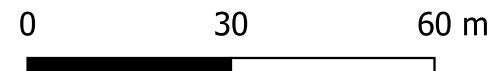


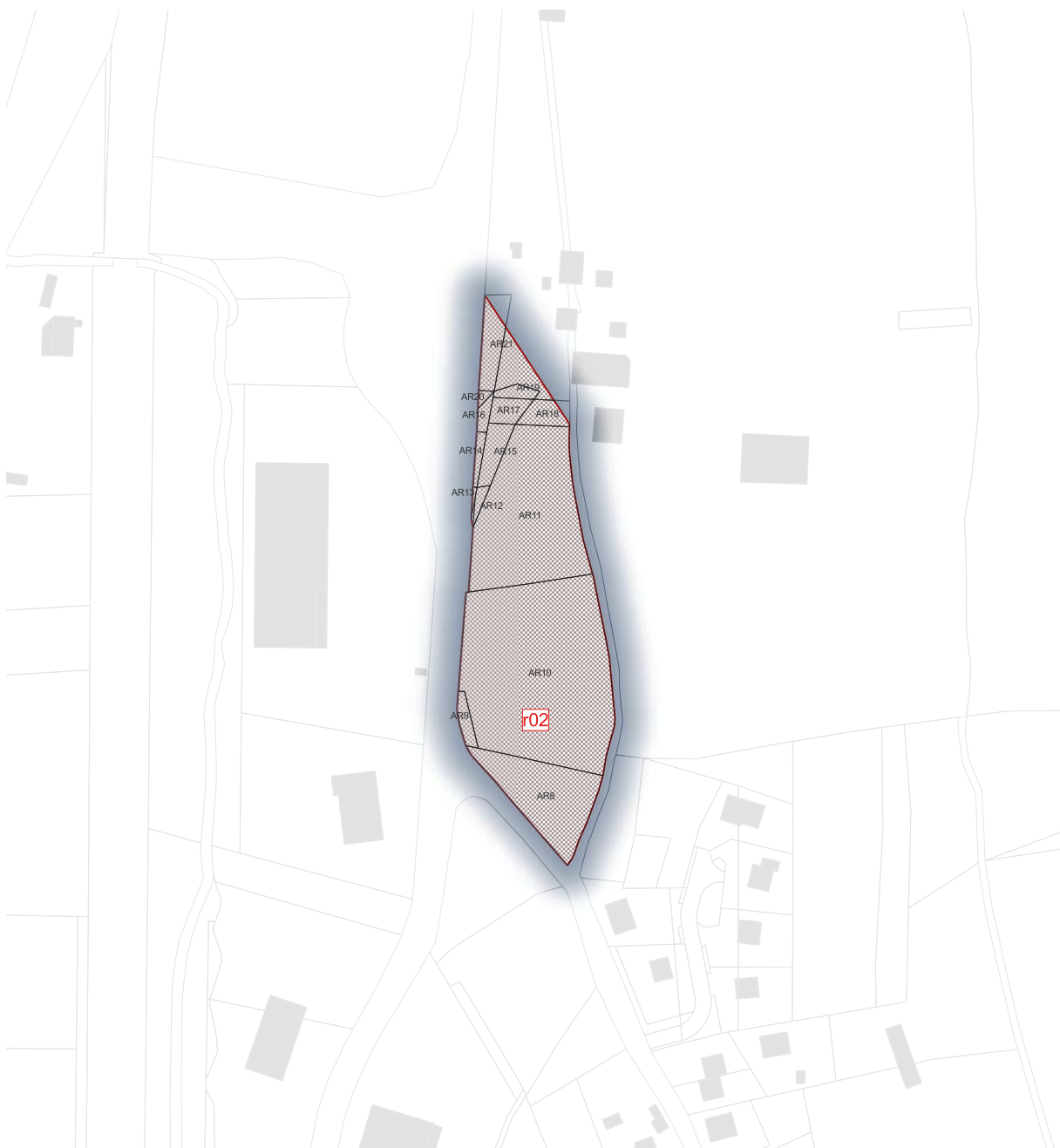


**BENEFICIAIRE :** Commune

**SURFACE (m<sup>2</sup>) :** 2141

**PROJET :** Emplacement réservé N°r01b :  
Aménagement d'accès






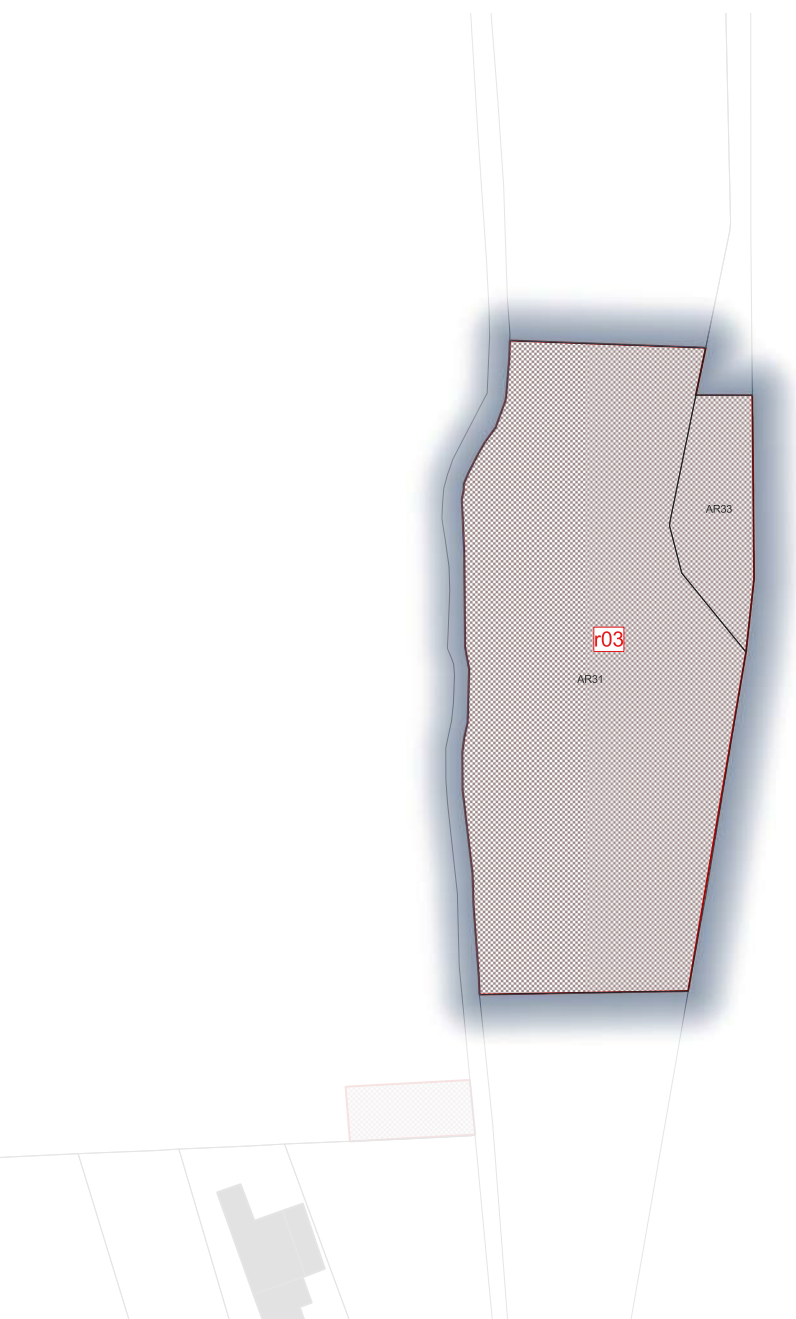
**BENEFICIAIRE :** Commune

**SURFACE (m<sup>2</sup>) :** 8417

**PROJET :** Emplacement réservé N°r02 :  
Aménagement de stationnement cimetière



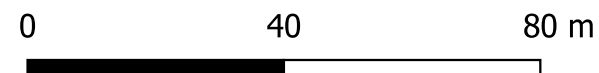


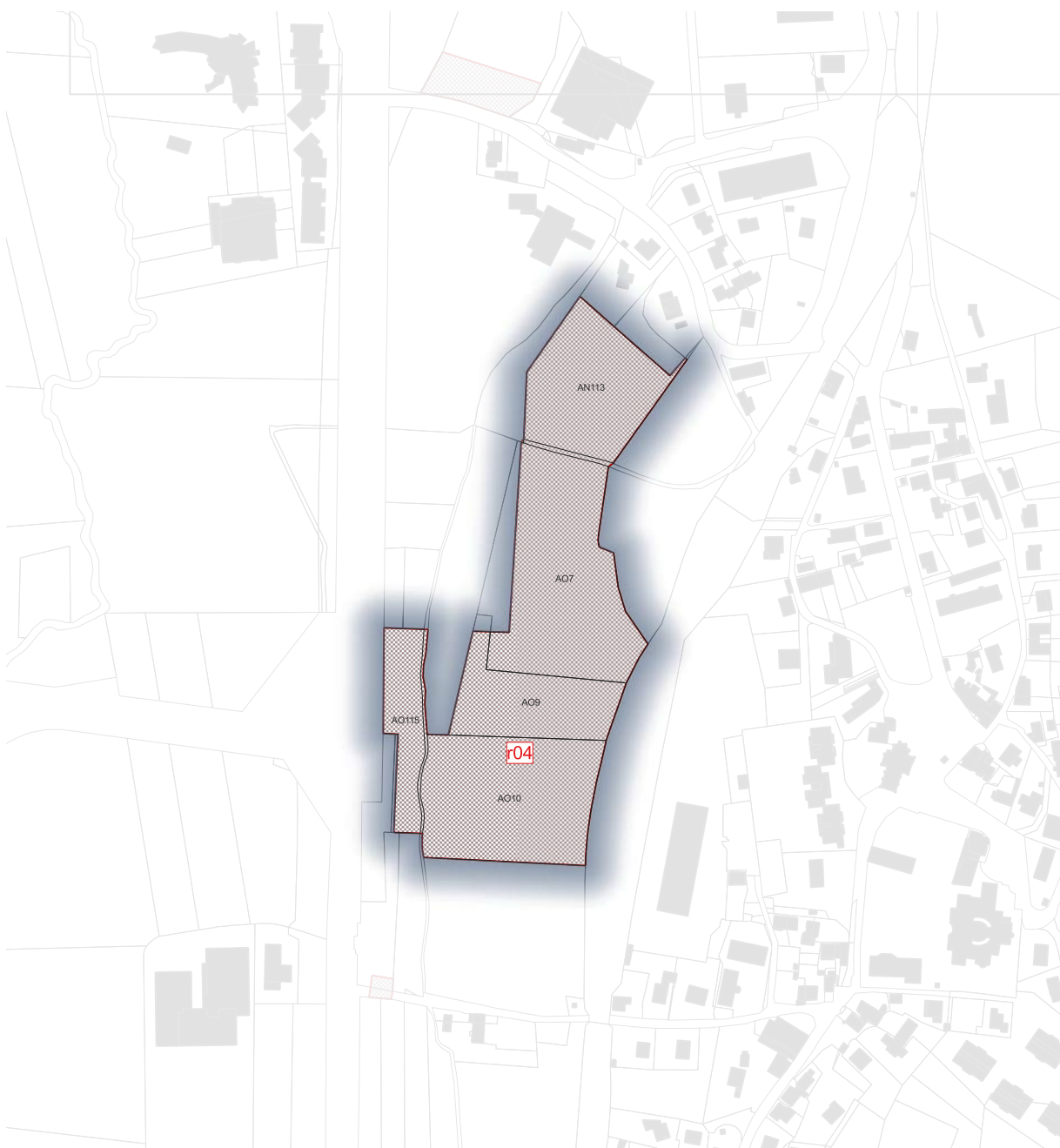


BENEFICIAIRE : Commune

SURFACE (m<sup>2</sup>) : 4049

PROJET : Emplacement réservé N°r03 :  
Equipement public





**BENEFICIAIRE :** Commune

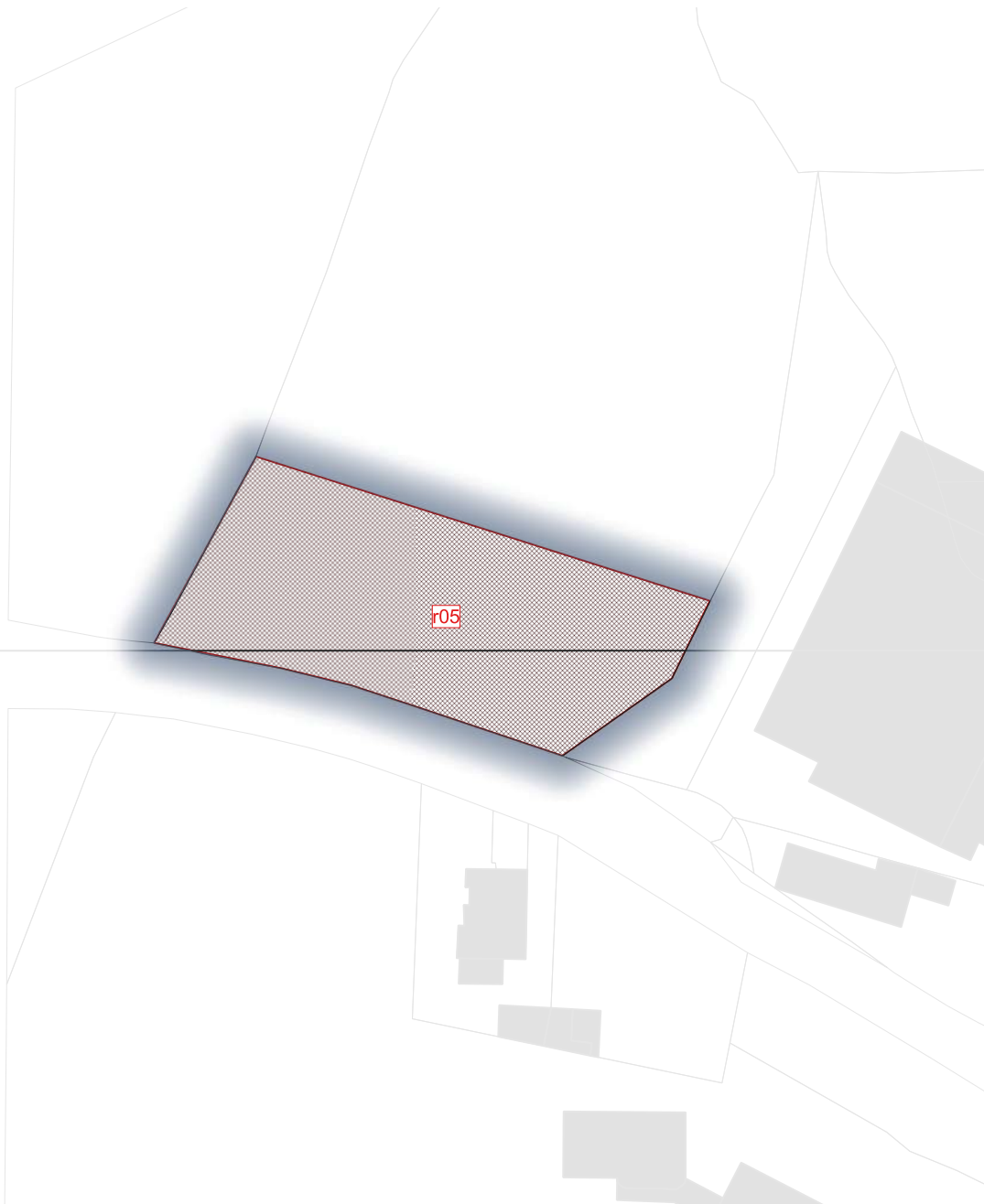
**SURFACE (m<sup>2</sup>) :** 35802

**PROJET :** Emplacement réservé N°r04 :  
Equipement Public

0 100 200 m



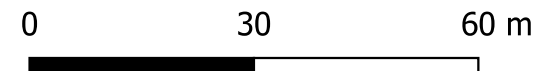


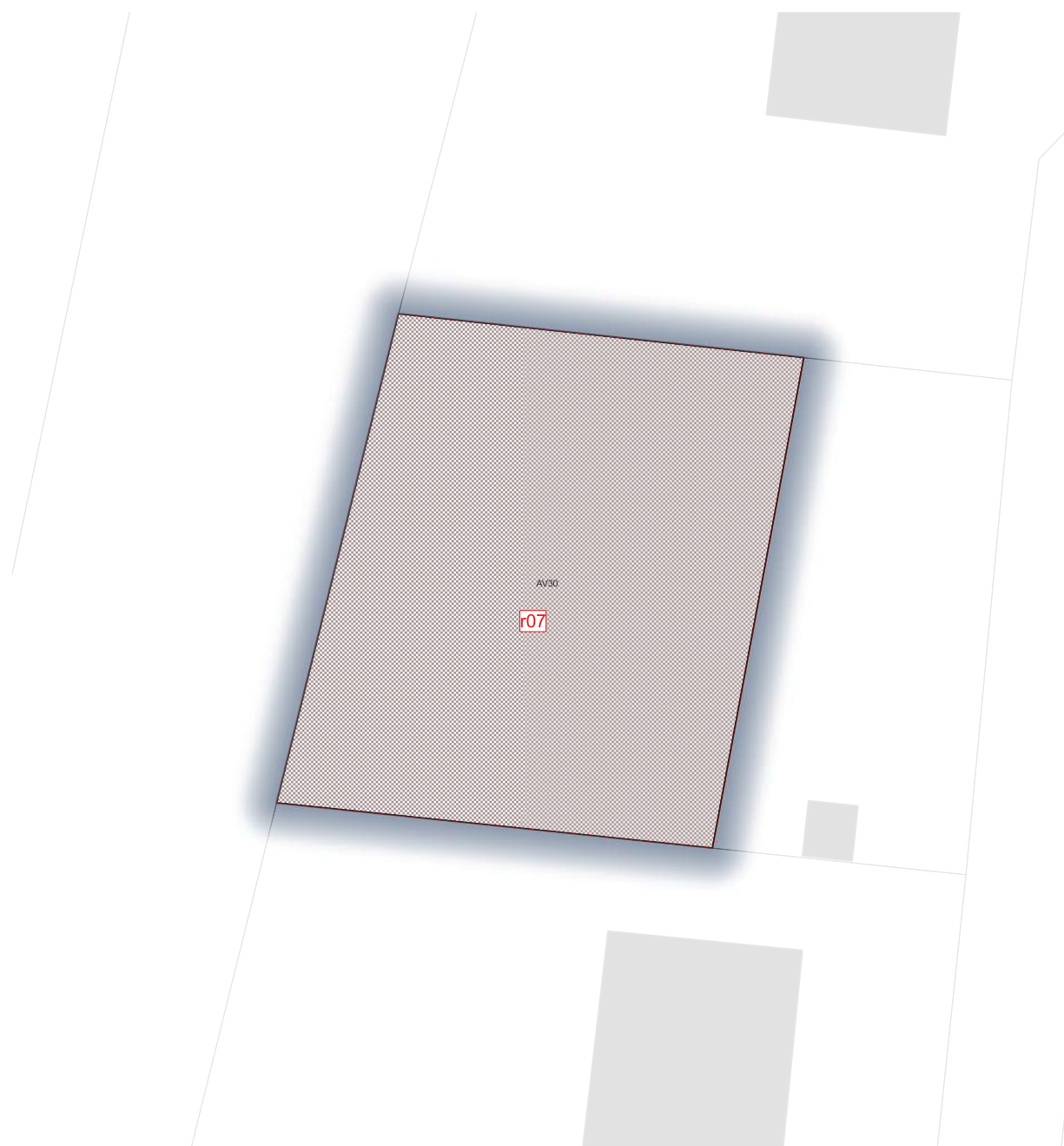


**BENEFICIAIRE** : Commune

**SURFACE (m<sup>2</sup>)** : 1917

**PROJET** : Emplacement réservé N°r05 :  
Aménagement stationnement

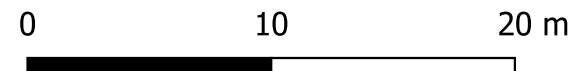


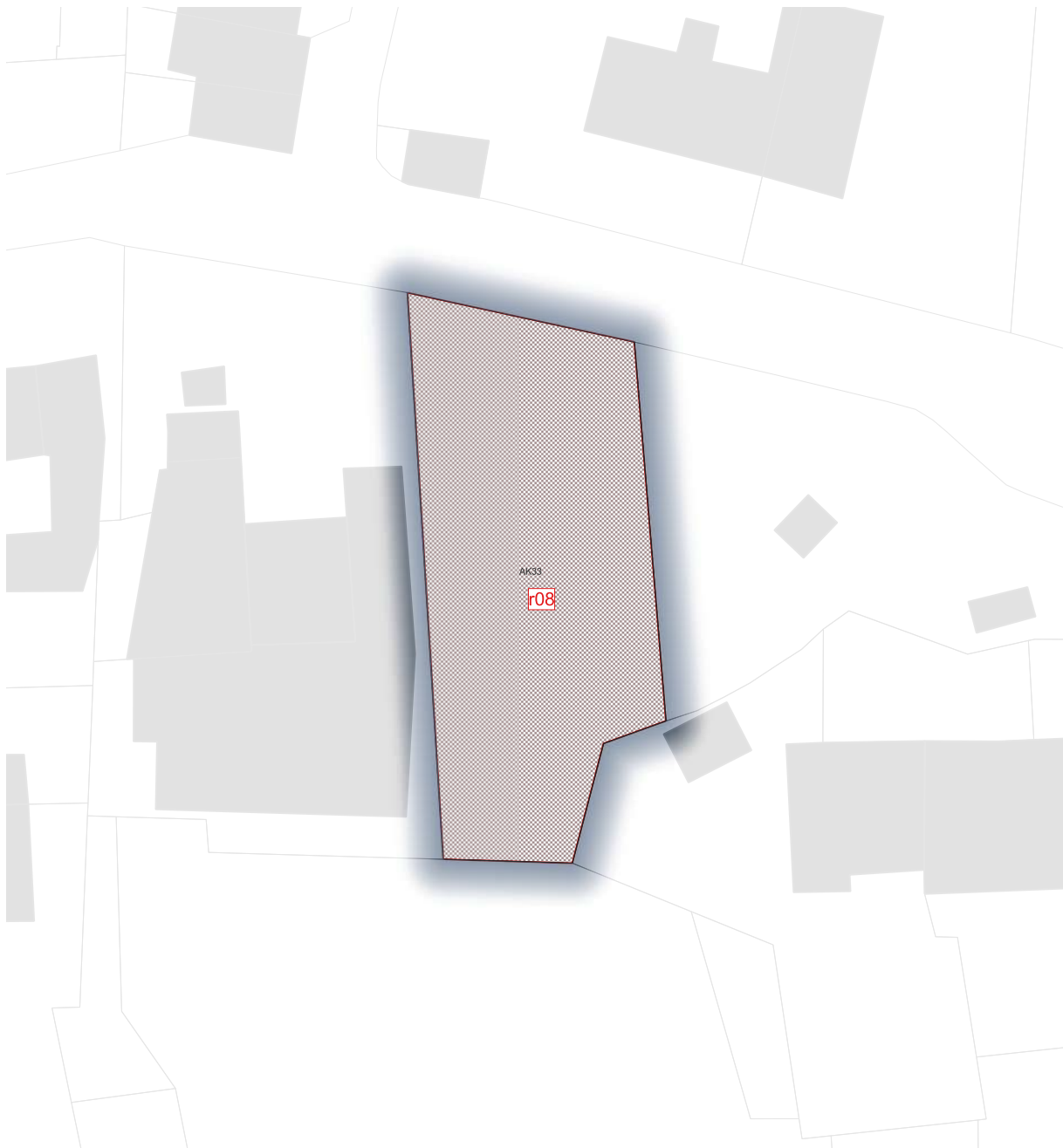


BENEFICIAIRE : Commune

SURFACE (m<sup>2</sup>) : 471

PROJET : Emplacement réservé N°r07 :  
Aménagement de liaison douce

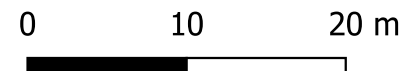


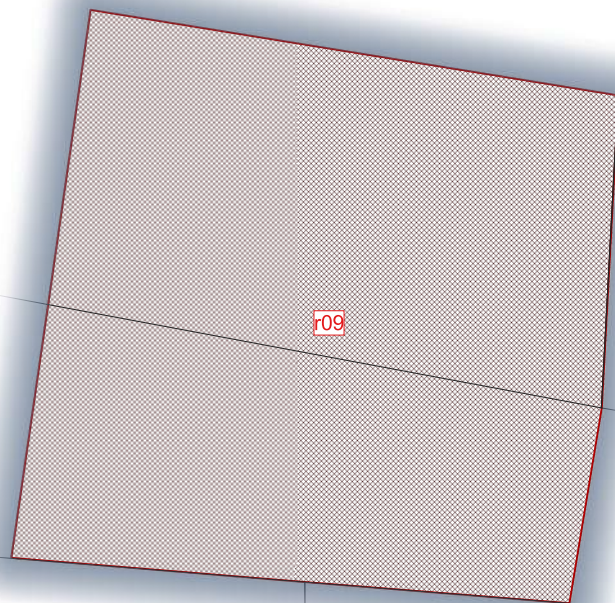


BENEFICIAIRE : Commune

SURFACE (m<sup>2</sup>) : 591

PROJET : Emplacement réservé N°r08 :  
Aménagement d'accès, équipement public et  
paysager




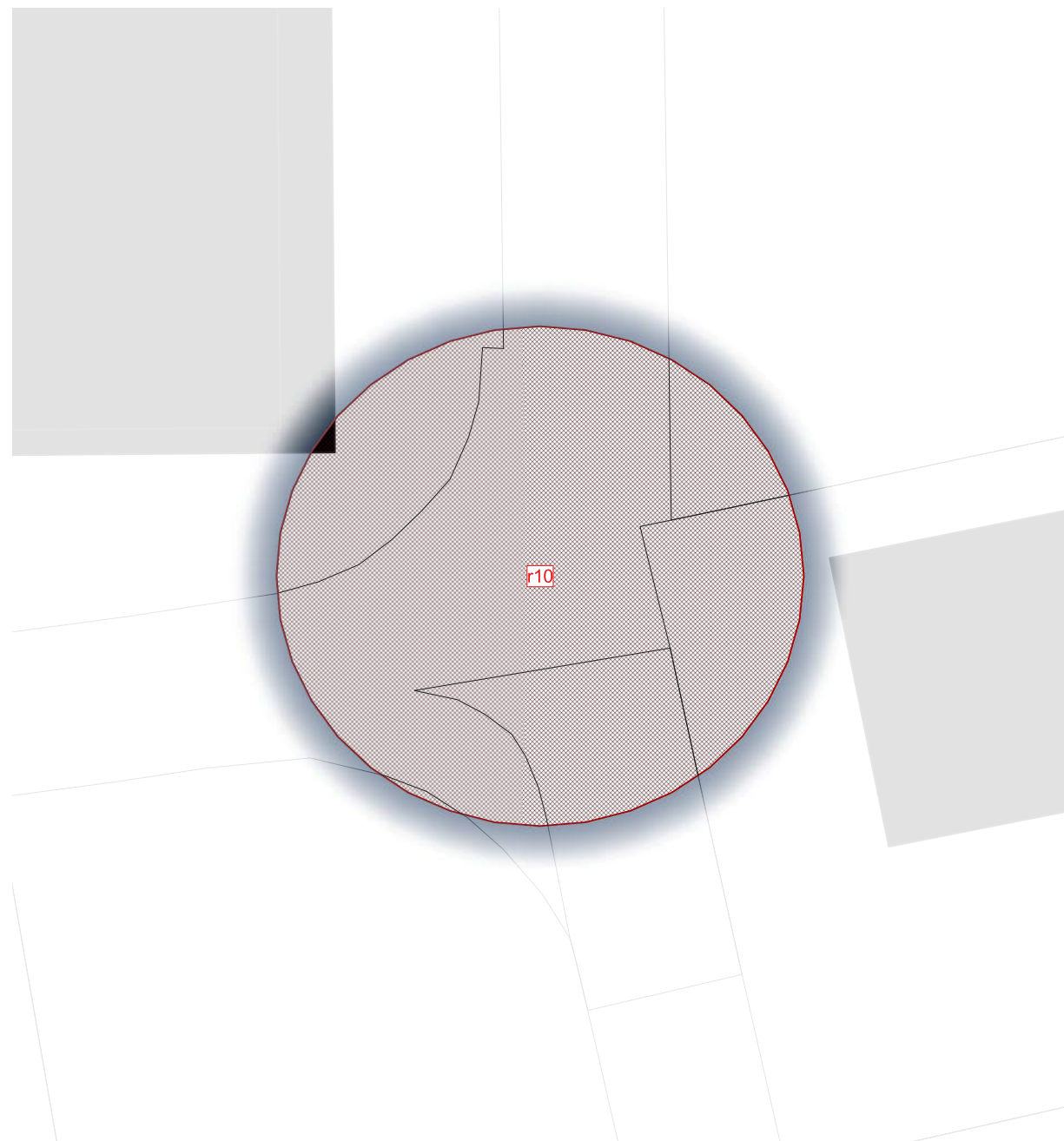


BENEFICIAIRE : Commune

SURFACE (m<sup>2</sup>) : 213

PROJET : Emplacement réservé N°r09 :  
Aménagement de voirie

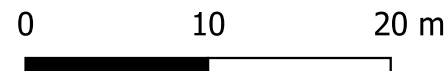




BENEFICIAIRE : Commune

SURFACE (m<sup>2</sup>) : 820

PROJET : Emplacement réservé N°r10 :  
Aménagement de voirie








BENEFICIAIRE : Commune

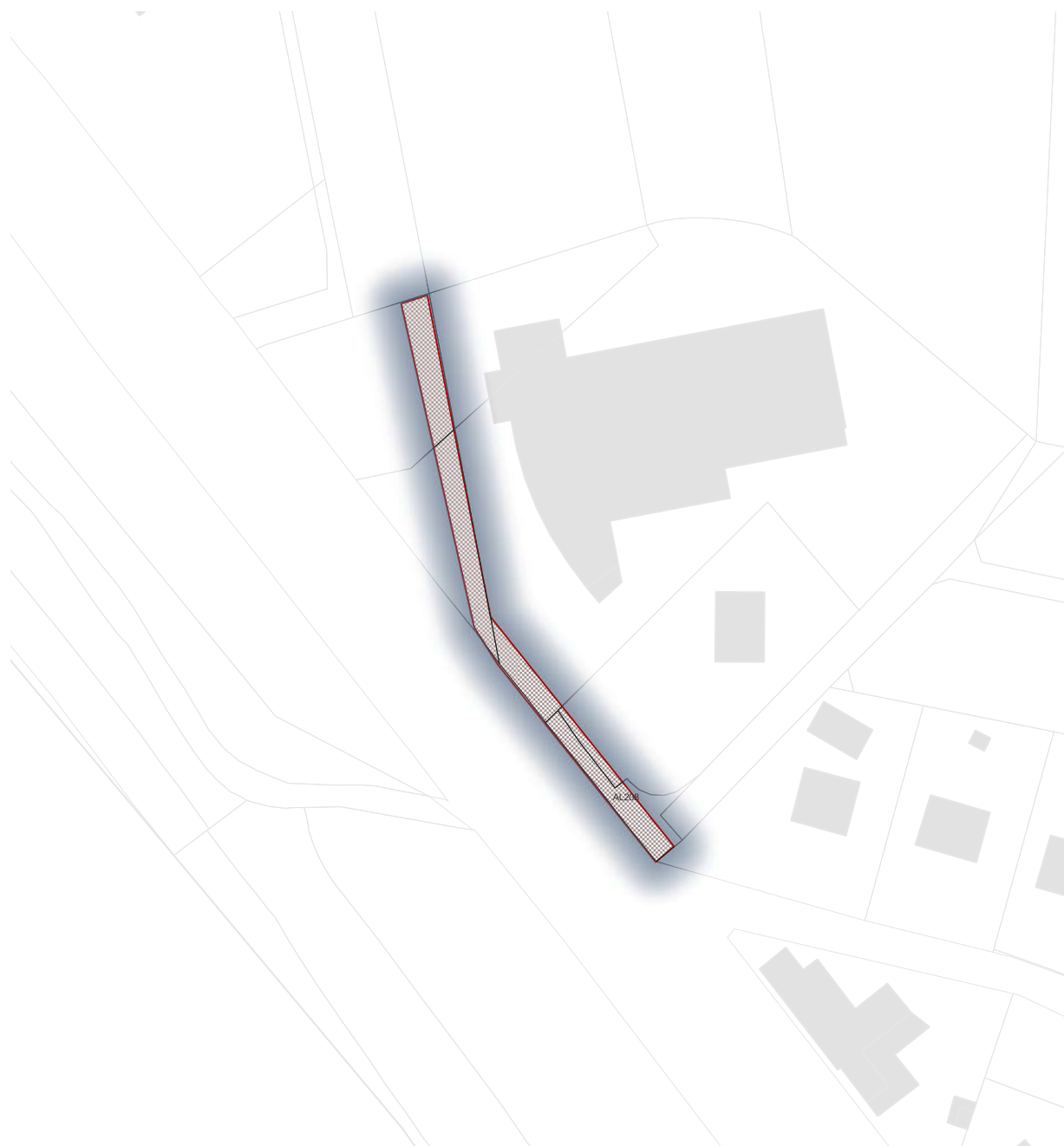
SURFACE (m<sup>2</sup>) : 51

PROJET : Emplacement réservé N°r11 :  
Aménagement de voirie

0 10 20 m



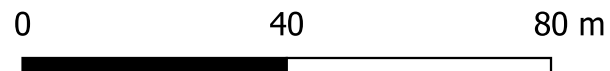





**BENEFICIAIRE** : Commune

**SURFACE (m<sup>2</sup>)** : 446

**PROJET** : Emplacement réservé N°r12 :  
Cheminement piéton







BENEFICIAIRE : Commune

SURFACE (m<sup>2</sup>) : 167

PROJET : Emplacement réservé N°r13 : Aire de retournement




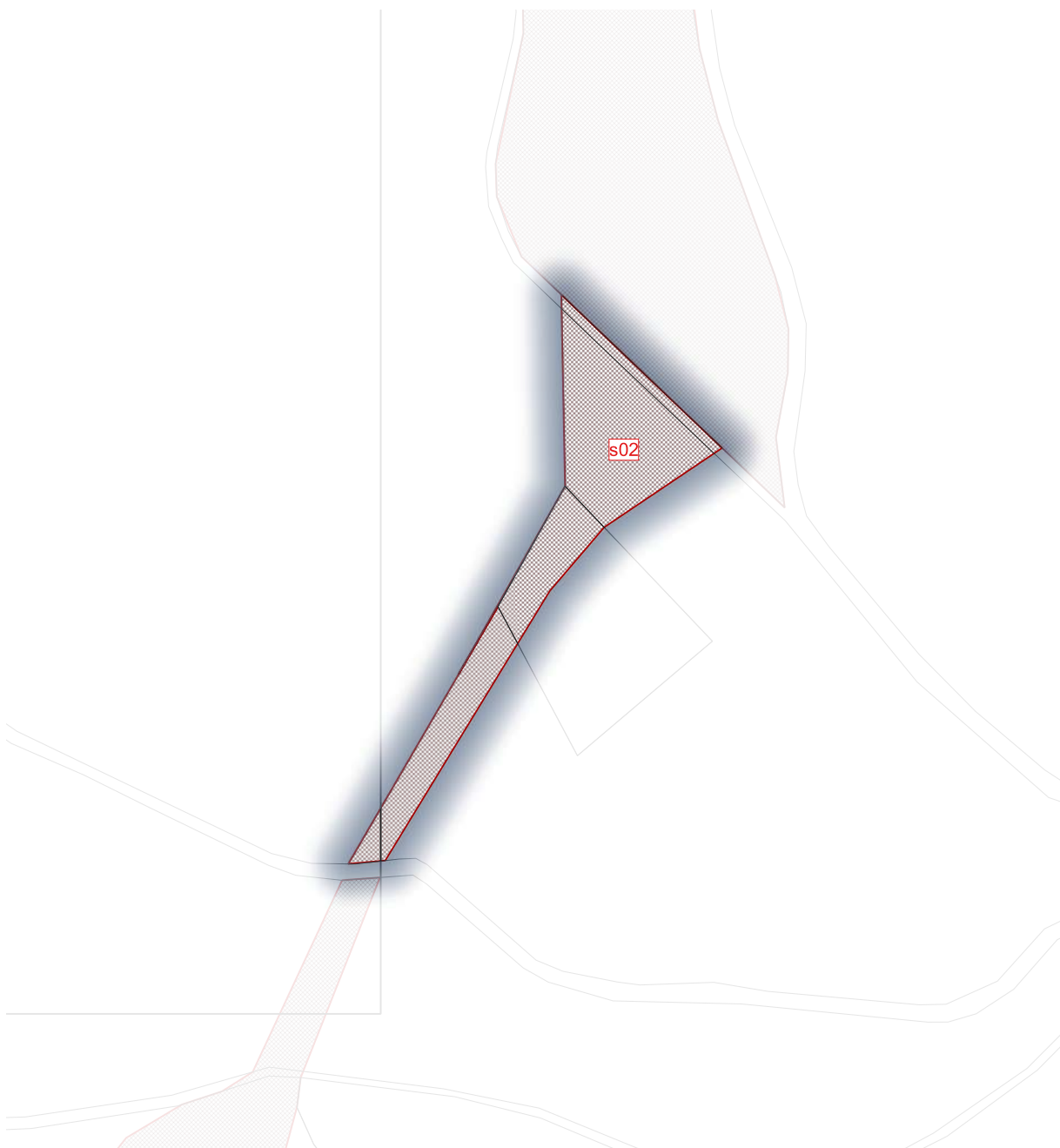


BENEFICIAIRE : Grand Lac

SURFACE (m<sup>2</sup>) : 6626

PROJET : Emplacement réservé N°s01 :  
Acheminement eau potable Réservoir Corsuet



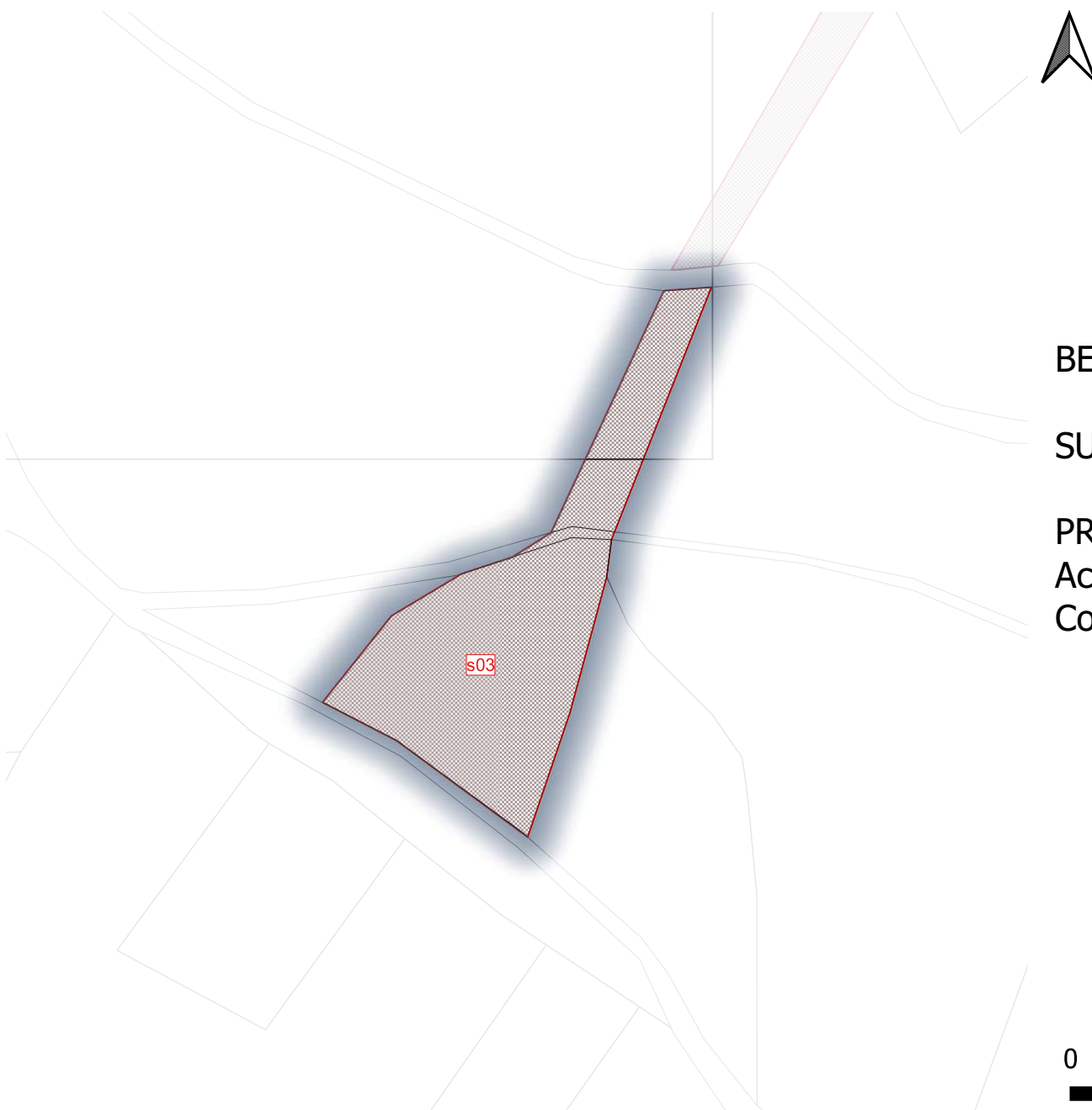


BENEFICIAIRE : Grand Lac

SURFACE (m<sup>2</sup>) : 1819

PROJET : Emplacement réservé N°s02 :  
Acheminement eau potable Adduction Corsuet

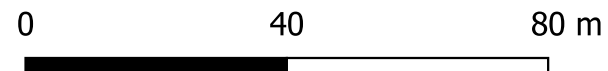


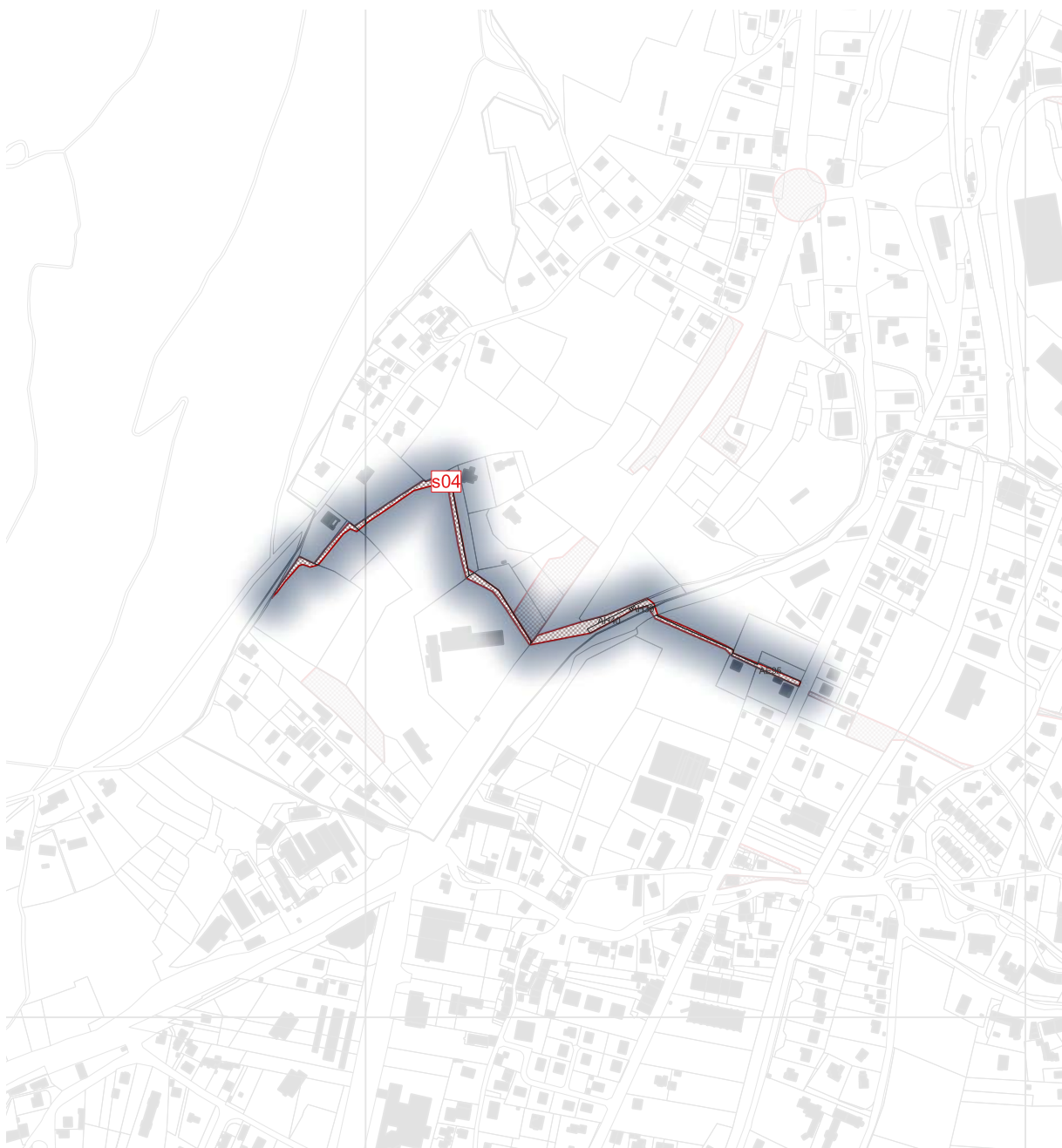


BENEFICIAIRE : Grand Lac

SURFACE (m<sup>2</sup>) : 1999

PROJET : Emplacement réservé N°s03 :  
Acheminement eau potable Refoulement  
Corsuet





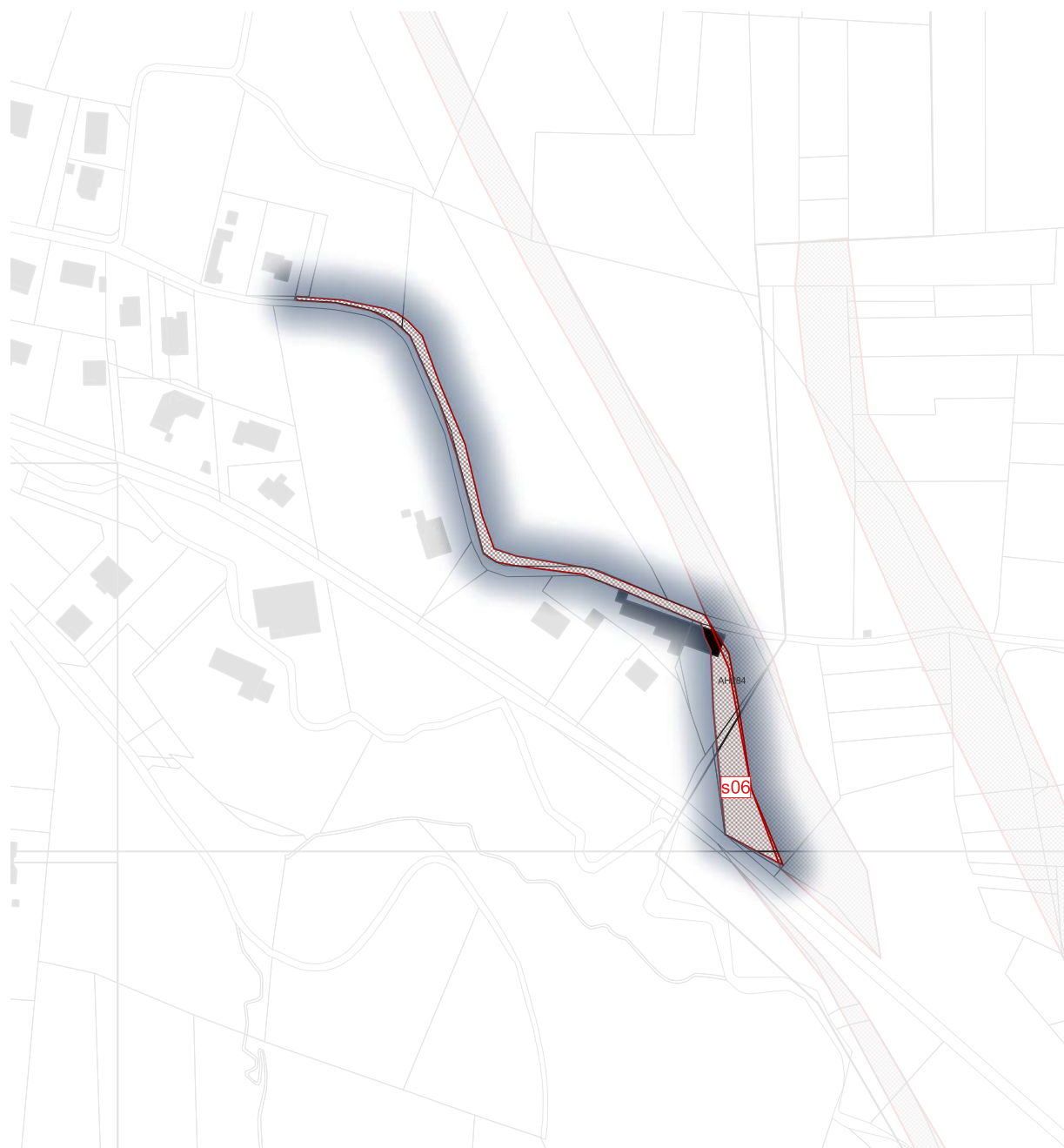
**BENEFICIAIRE :** Grand Lac

**SURFACE (m<sup>2</sup>) :** 4445

**PROJET :** Emplacement réservé N°s04 :  
Acheminement eau potable Adduction Ponpierre



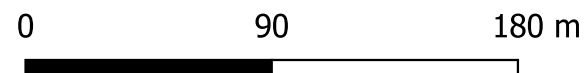


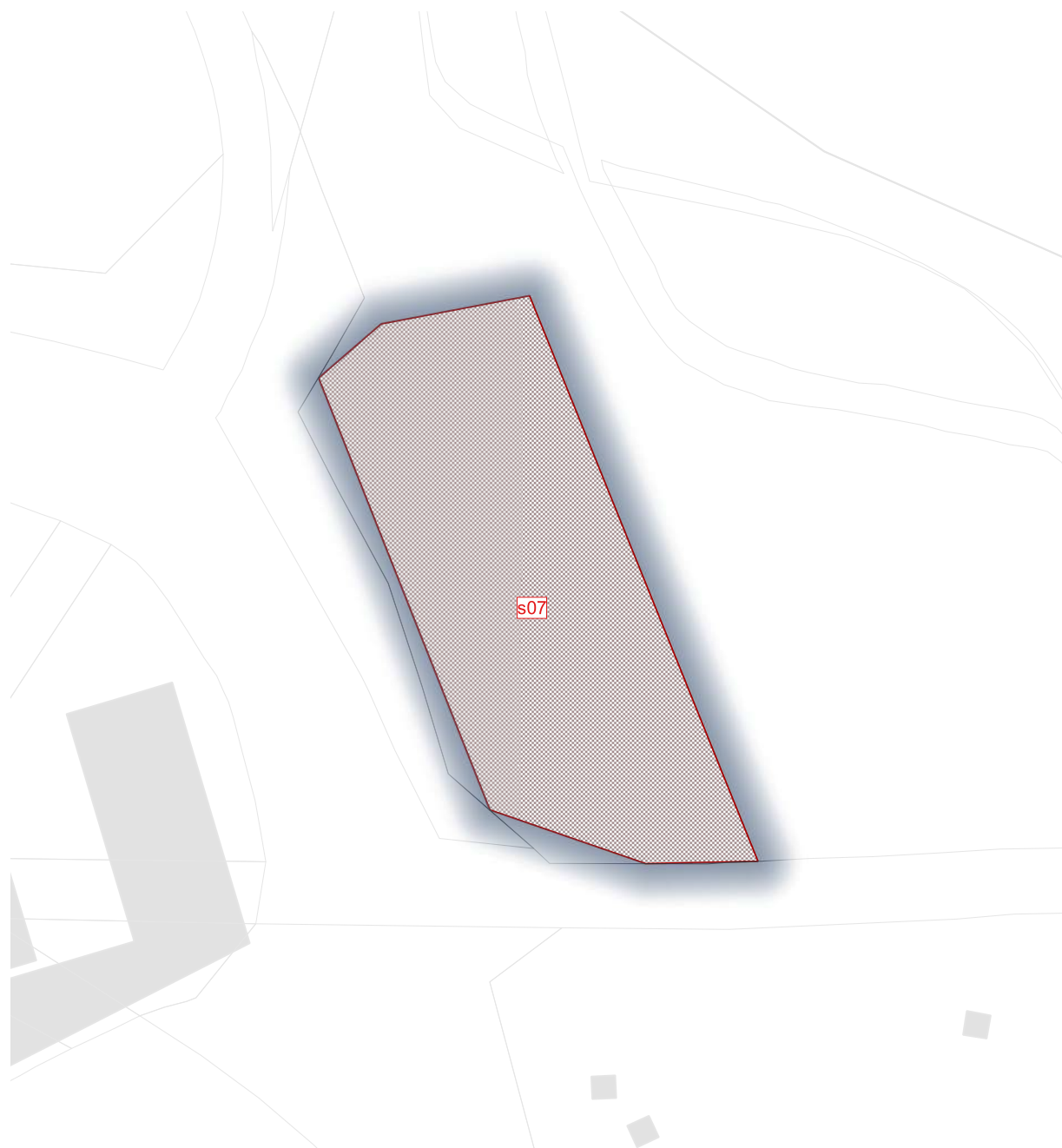


BENEFICIAIRE : Grand Lac

SURFACE (m<sup>2</sup>) : 2015

PROJET : Emplacement réservé N°s06 :  
Acheminement eau potable Adduction La Baie

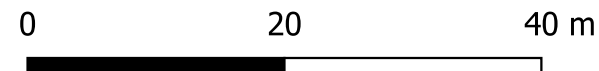


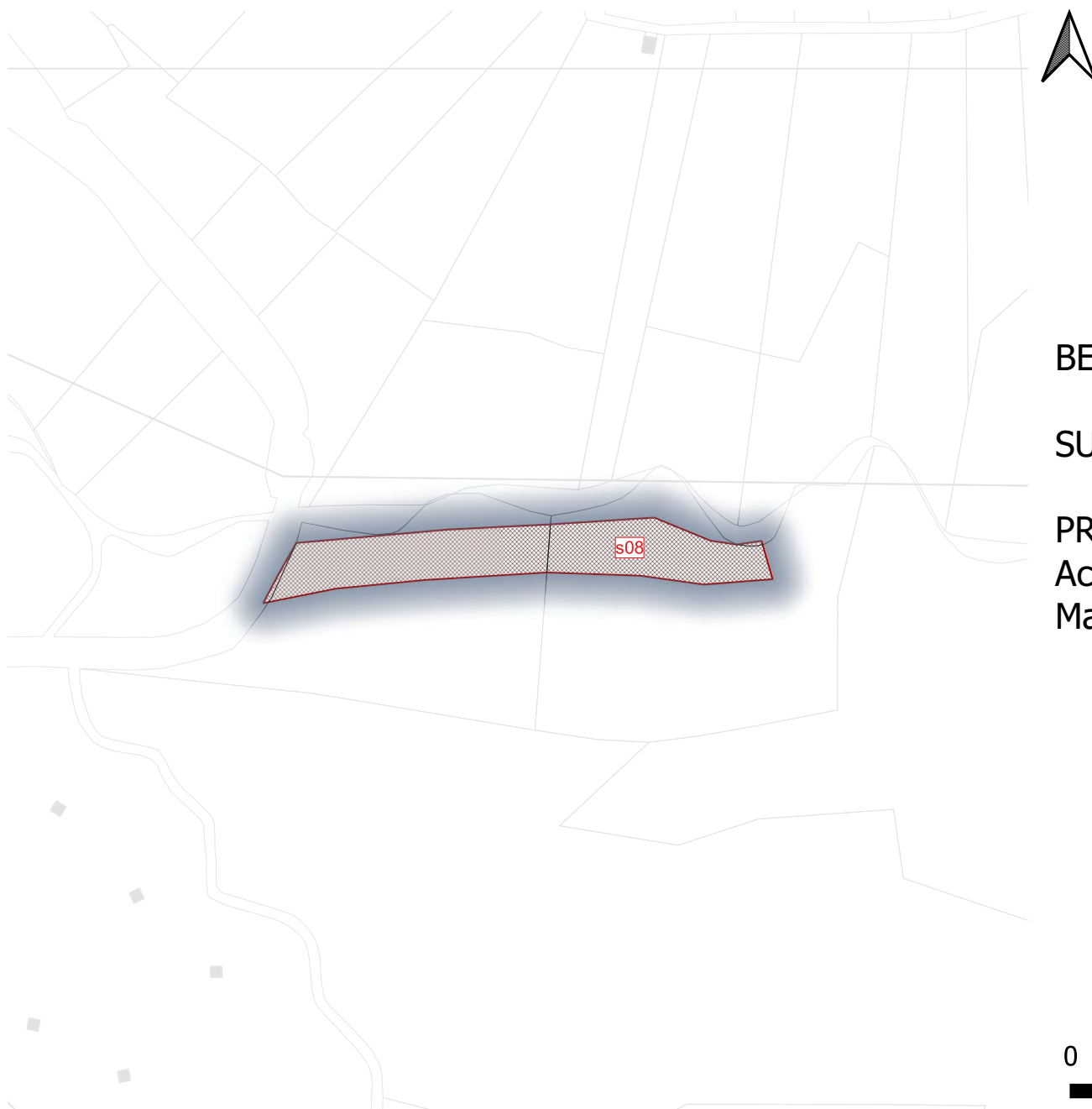


BENEFICIAIRE : Grand Lac

SURFACE (m<sup>2</sup>) : 1037

PROJET : Emplacement réservé N°s07 :  
Acheminement eau potable Pompage  
Massonnat-Choseaux

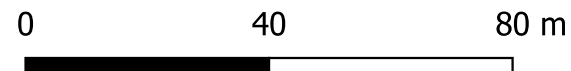


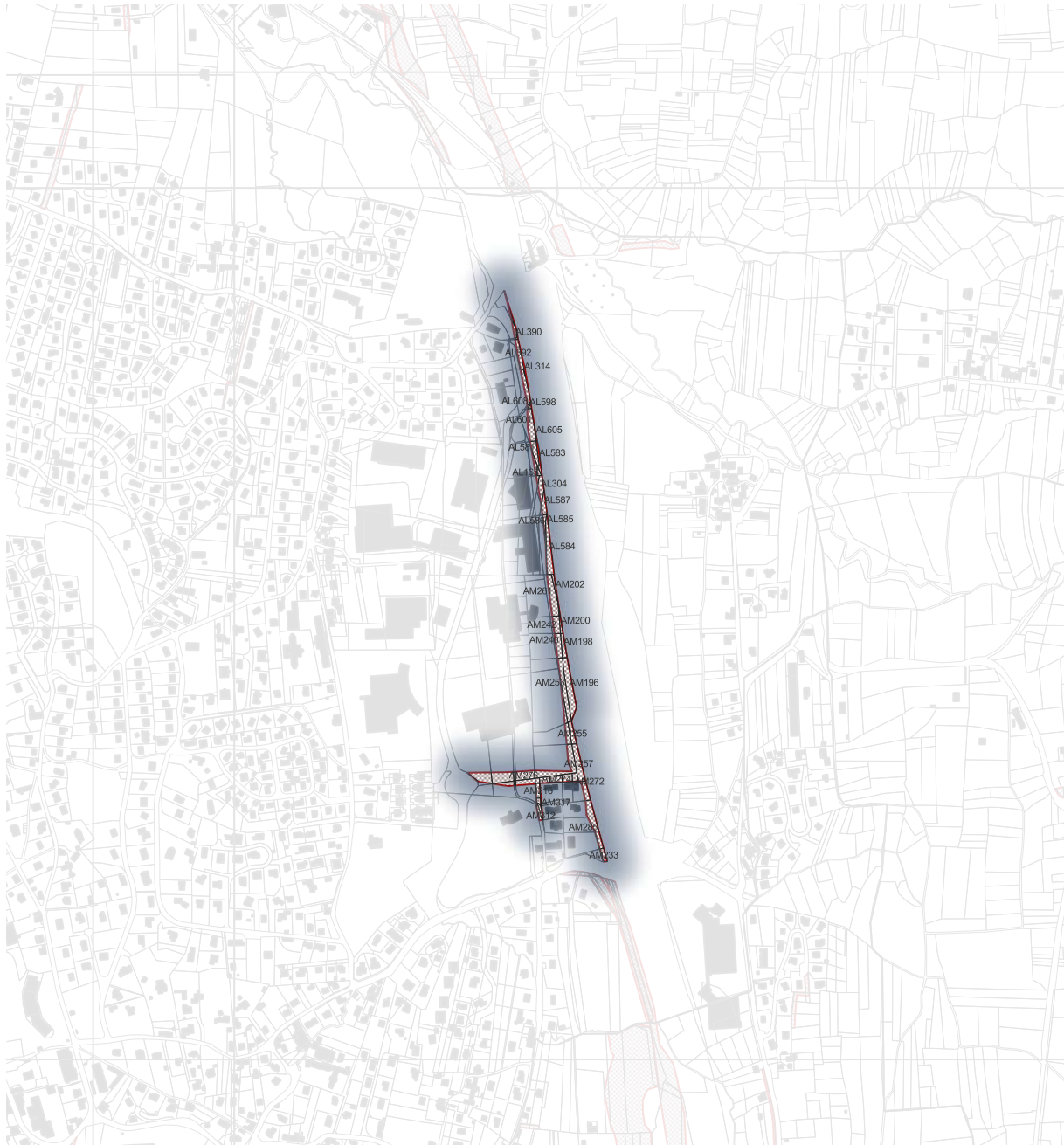


BENEFICIAIRE : Grand Lac

SURFACE (m<sup>2</sup>) : 927

PROJET : Emplacement réservé N°s08 :  
Acheminement eau potable Refoulement  
Massonnat-Choseaux

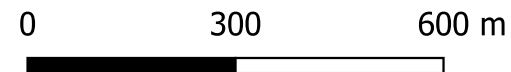


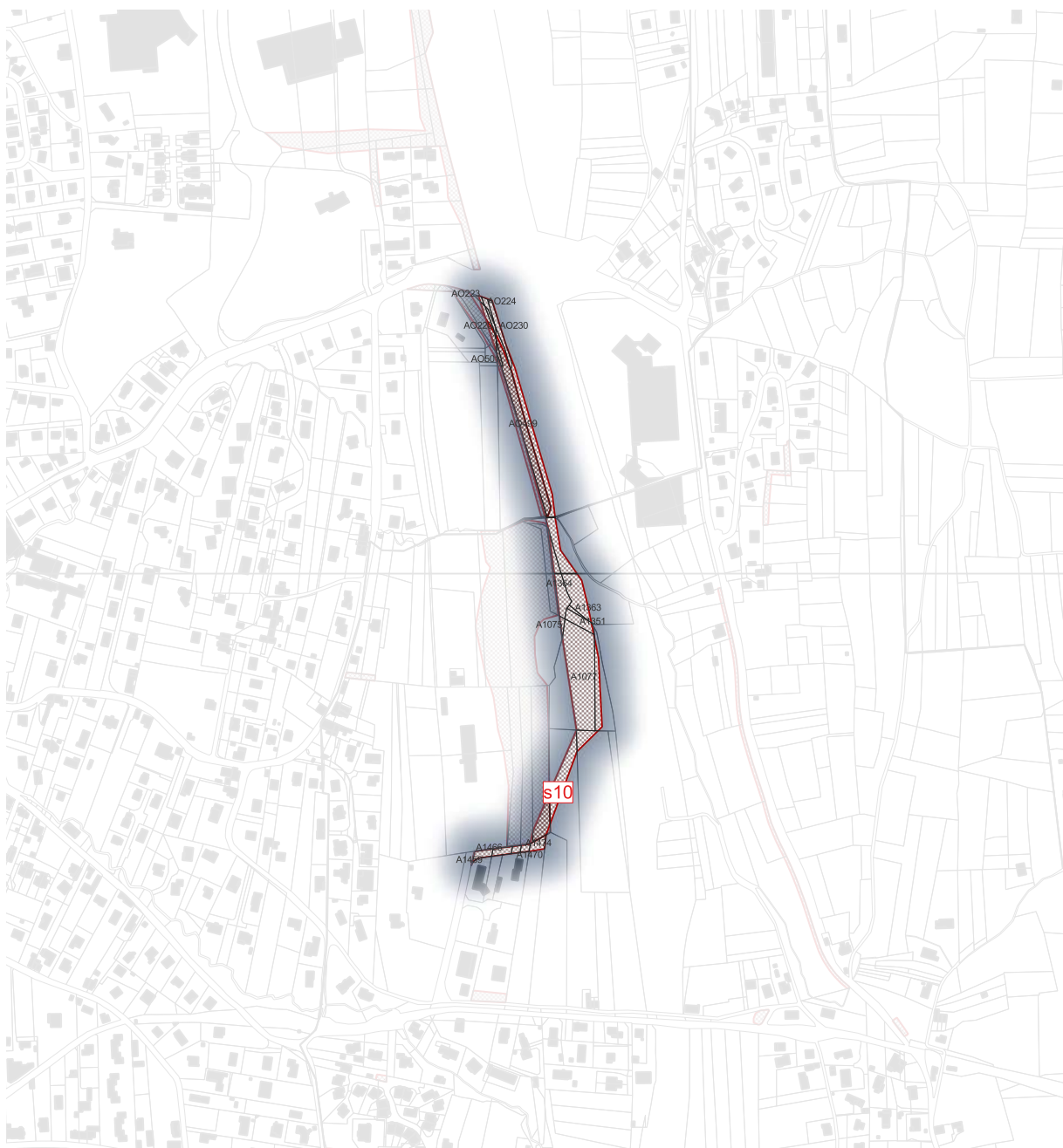


**BENEFICIAIRE :** Grand Lac

**SURFACE (m<sup>2</sup>) :** 14329

**PROJET :** Emplacement réservé N°s09 :  
Acheminement eau potable Adduction  
Combaruches





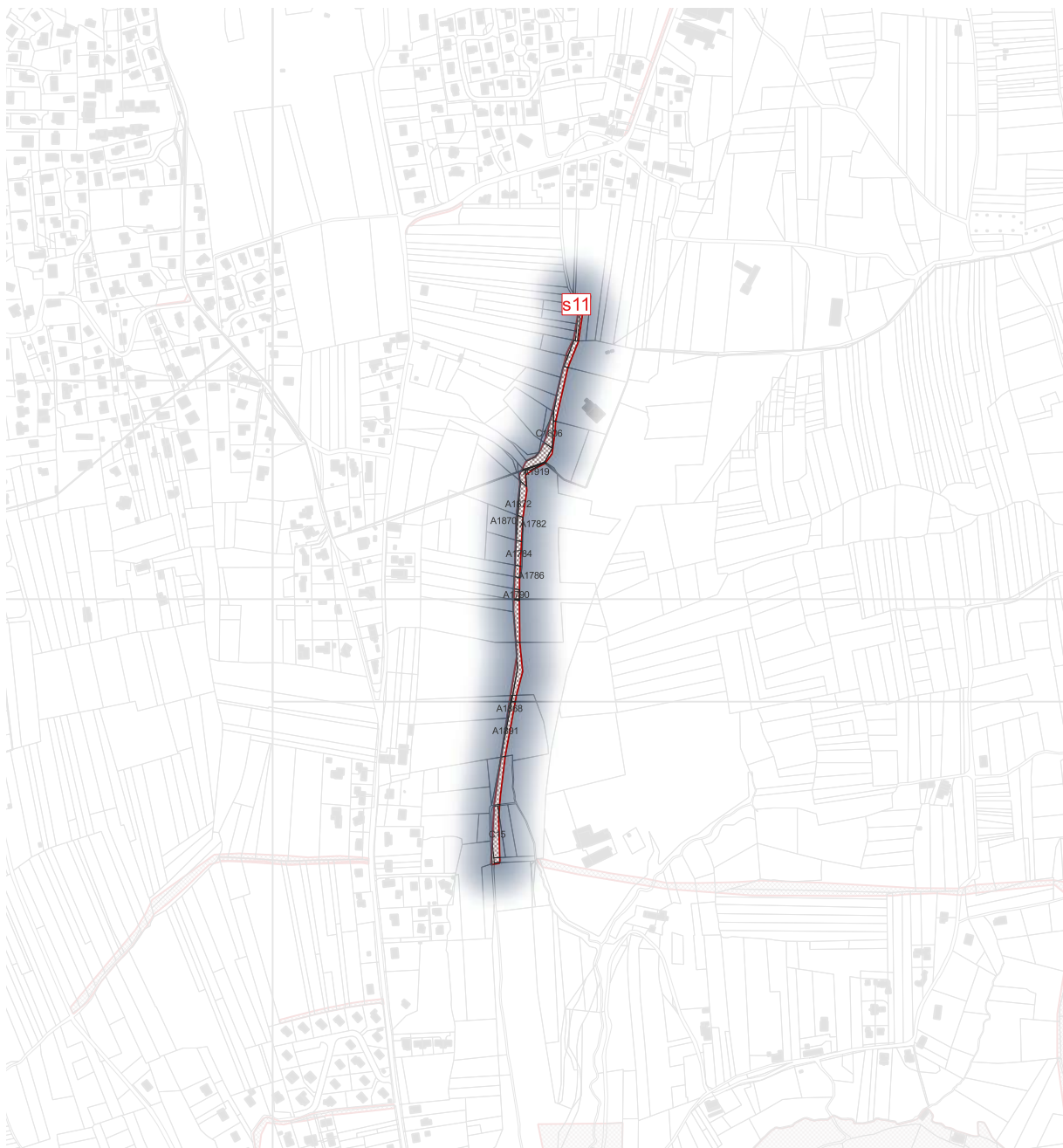
BENEFICIAIRE : Grand Lac

SURFACE (m<sup>2</sup>) : 11811

PROJET : Emplacement réservé N°s10 :  
Acheminement eau potable Adduction Chenoz








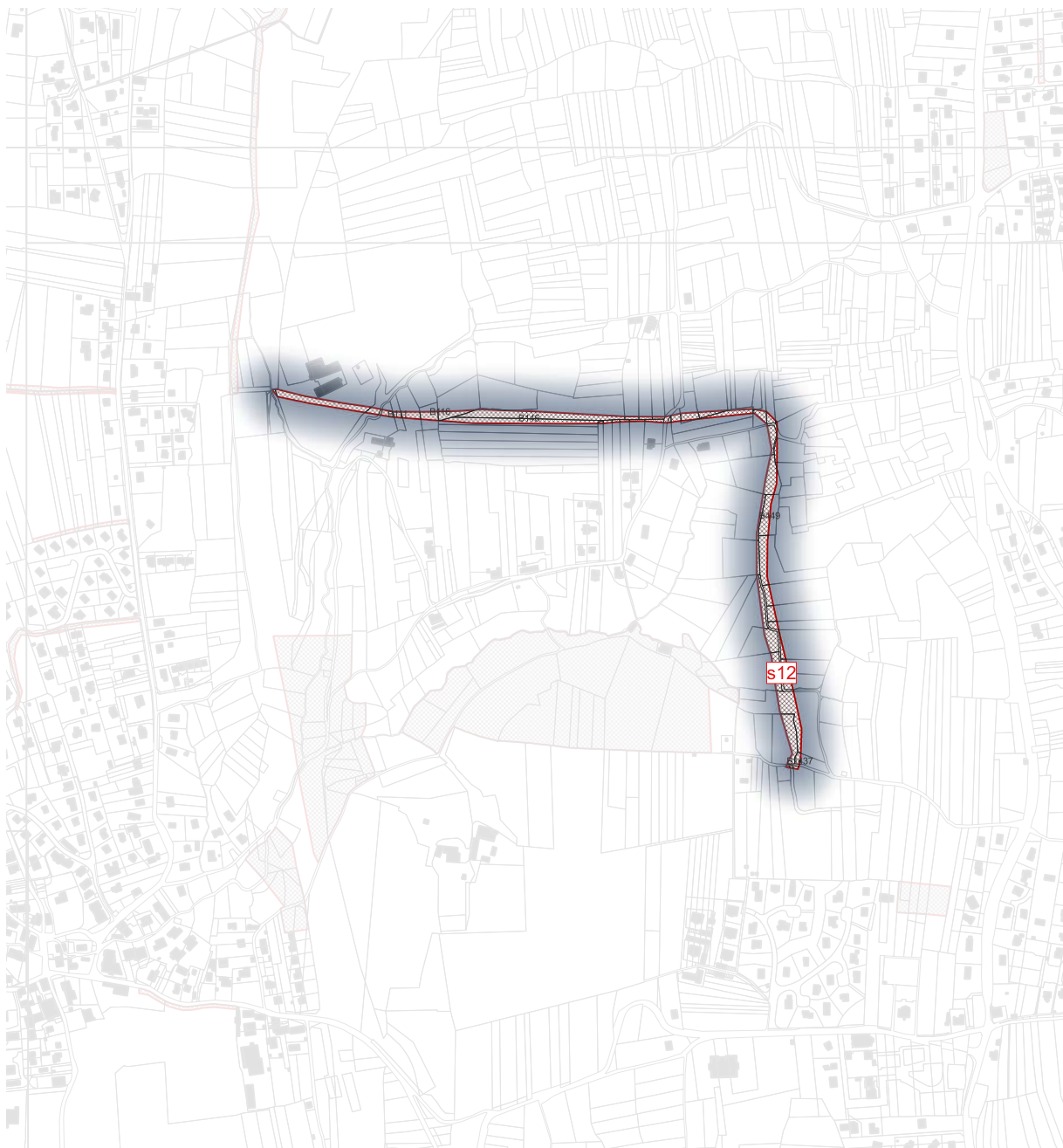
**BENEFICIAIRE :** Grand Lac

**SURFACE (m<sup>2</sup>) :** 6734

**PROJET :** Emplacement réservé N°s11 :  
Acheminement eau potable Adduction Biolay



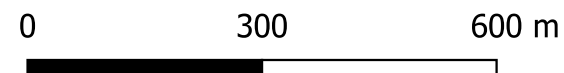




**BENEFICIAIRE :** Grand Lac

**SURFACE (m<sup>2</sup>) :** 17985

**PROJET :** Emplacement réservé N°s12 :  
Acheminement eau potable Adduction Sillien






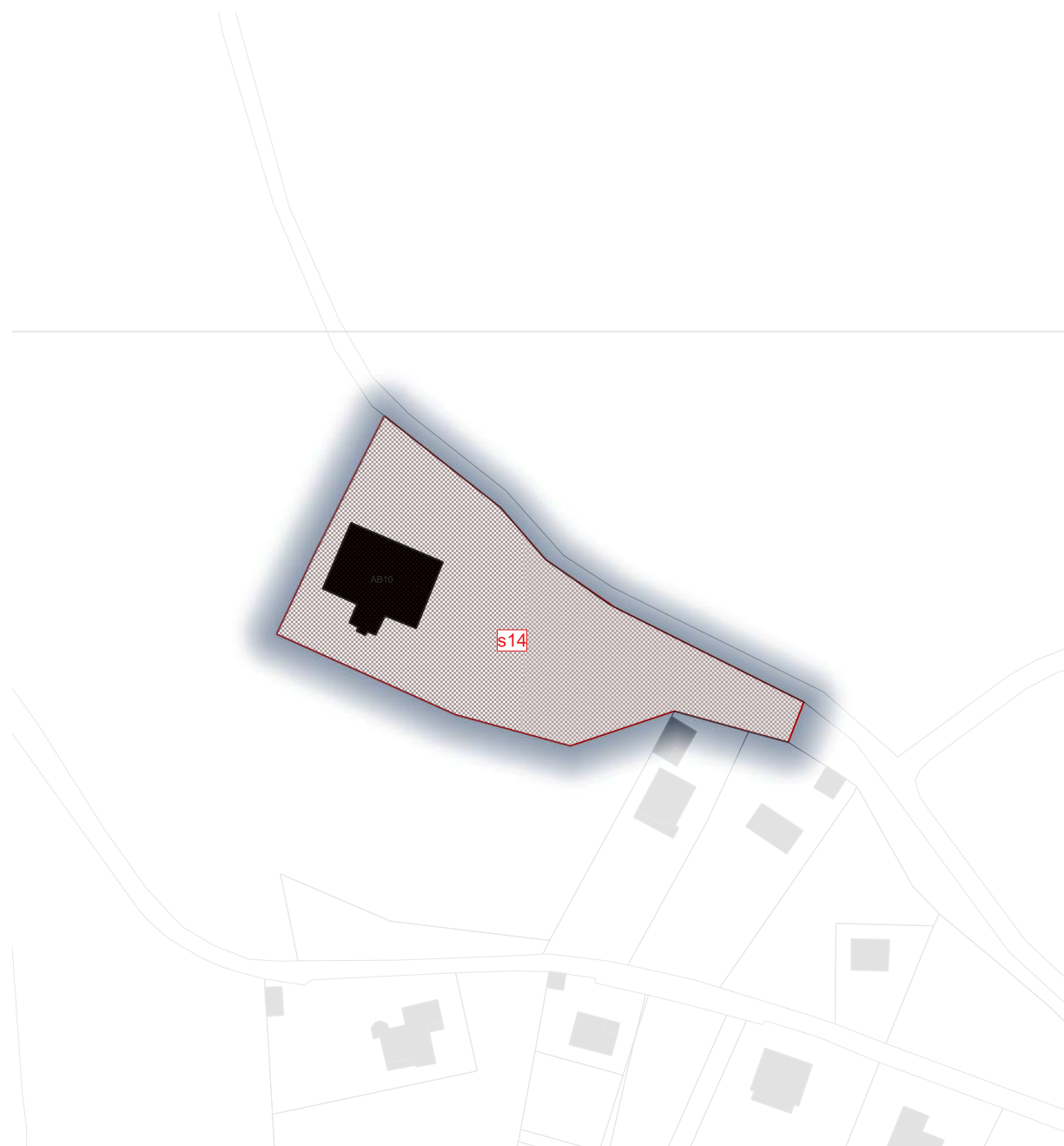
**BENEFICIAIRE :** Grand Lac

**SURFACE (m<sup>2</sup>) :** 1787

**PROJET :** Emplacement réservé N°s13 :  
Acheminement eau potable Adduction Golf

0 80 160 m

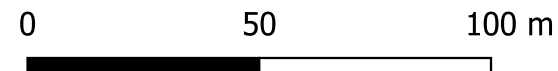


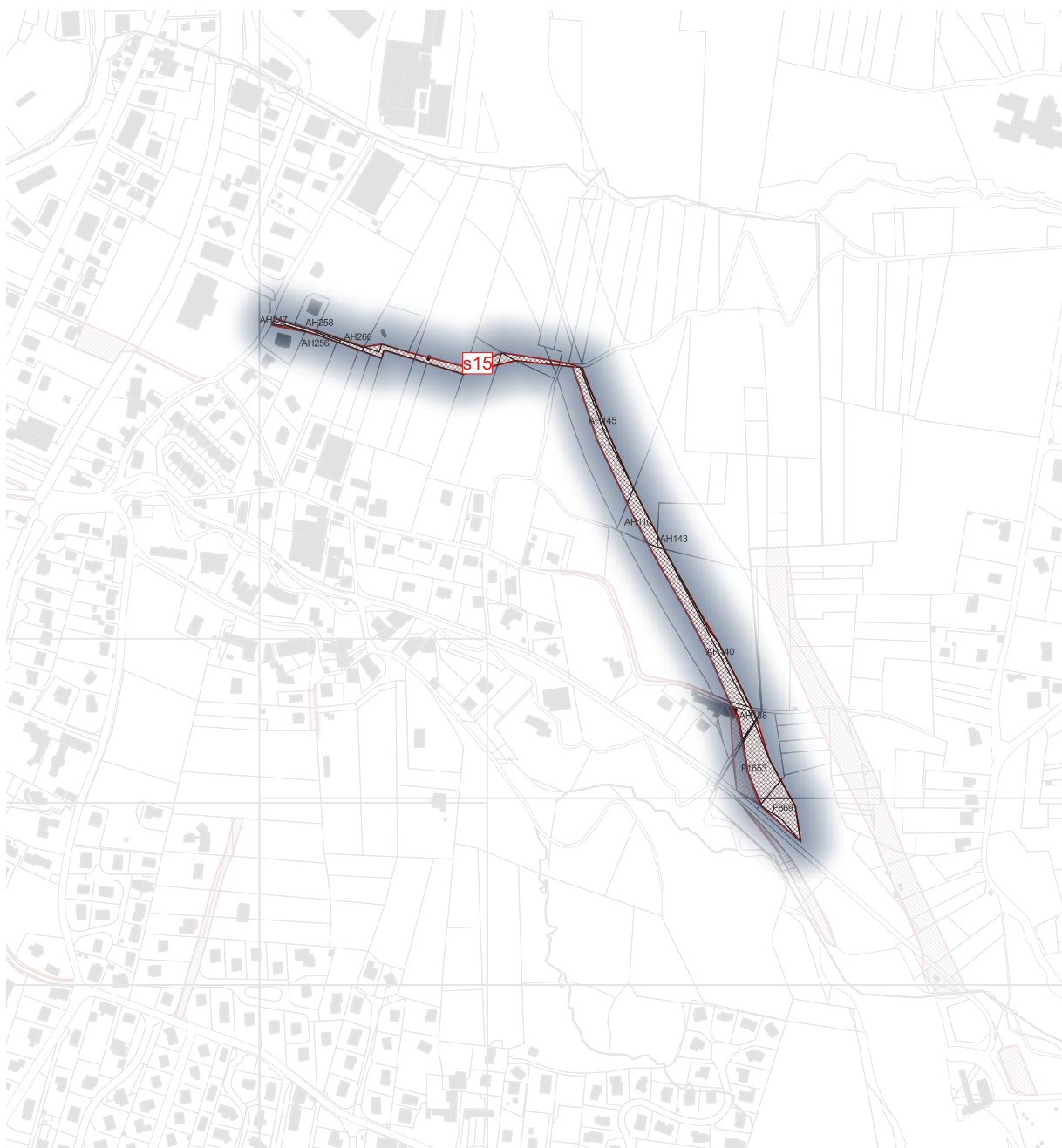


**BENEFICIAIRE :** Grand Lac

**SURFACE (m<sup>2</sup>) :** 4706

**PROJET :** Emplacement réservé N°s14 :  
Acheminement eau potable Réservoir-Pompage  
Coursuet





**BENEFICIAIRE :** Grand Lac

**SURFACE (m<sup>2</sup>) :** 10272

**PROJET :** Emplacement réservé N°s15 :  
Acheminement eau potable Adduction PAE

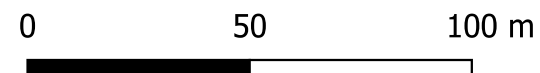




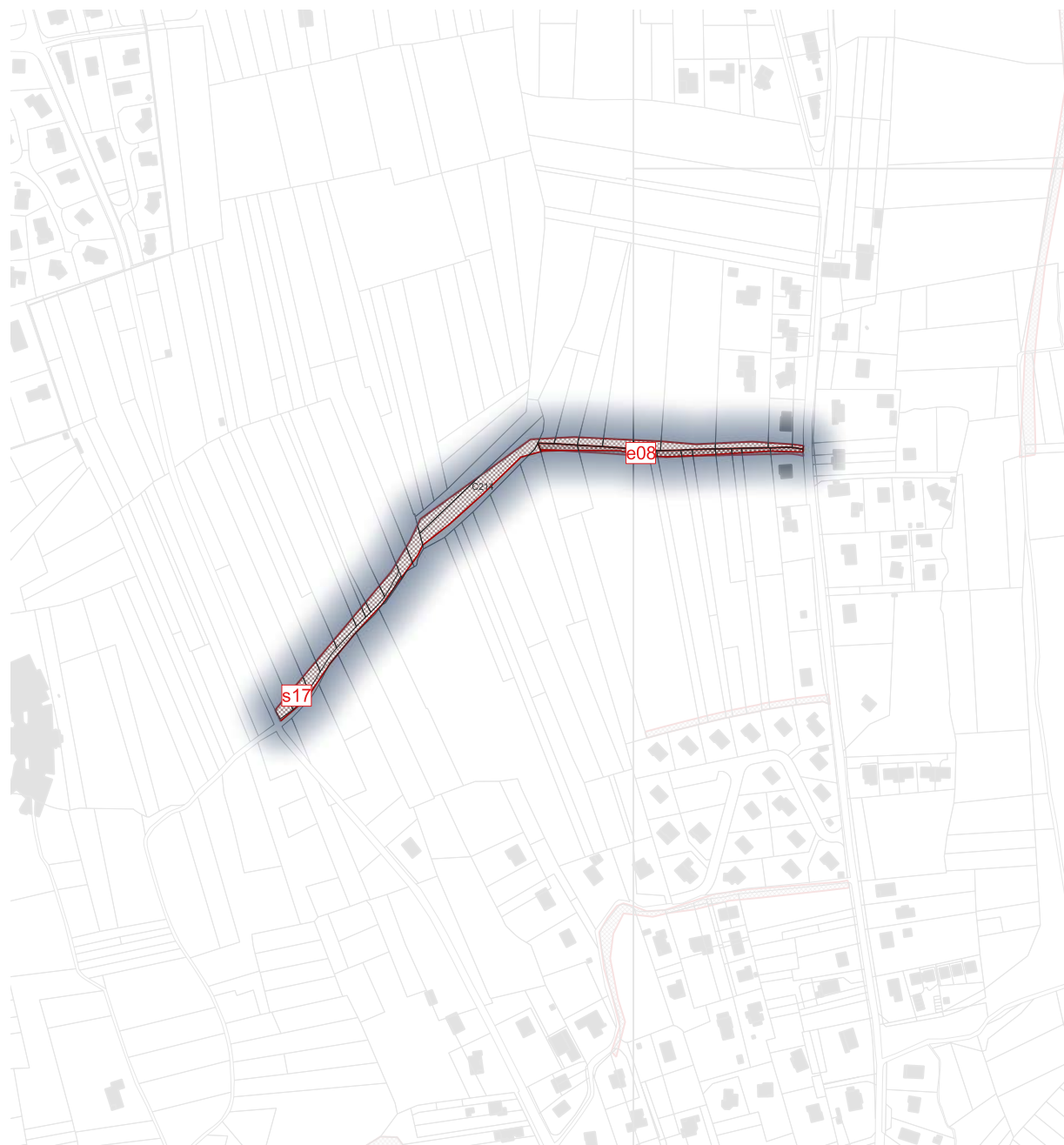
**BENEFICIAIRE :** Grand Lac

**SURFACE (m<sup>2</sup>) :** 1246

**PROJET :** Emplacement réservé N°s16 :  
Acheminement eau potable Adduction La Baie







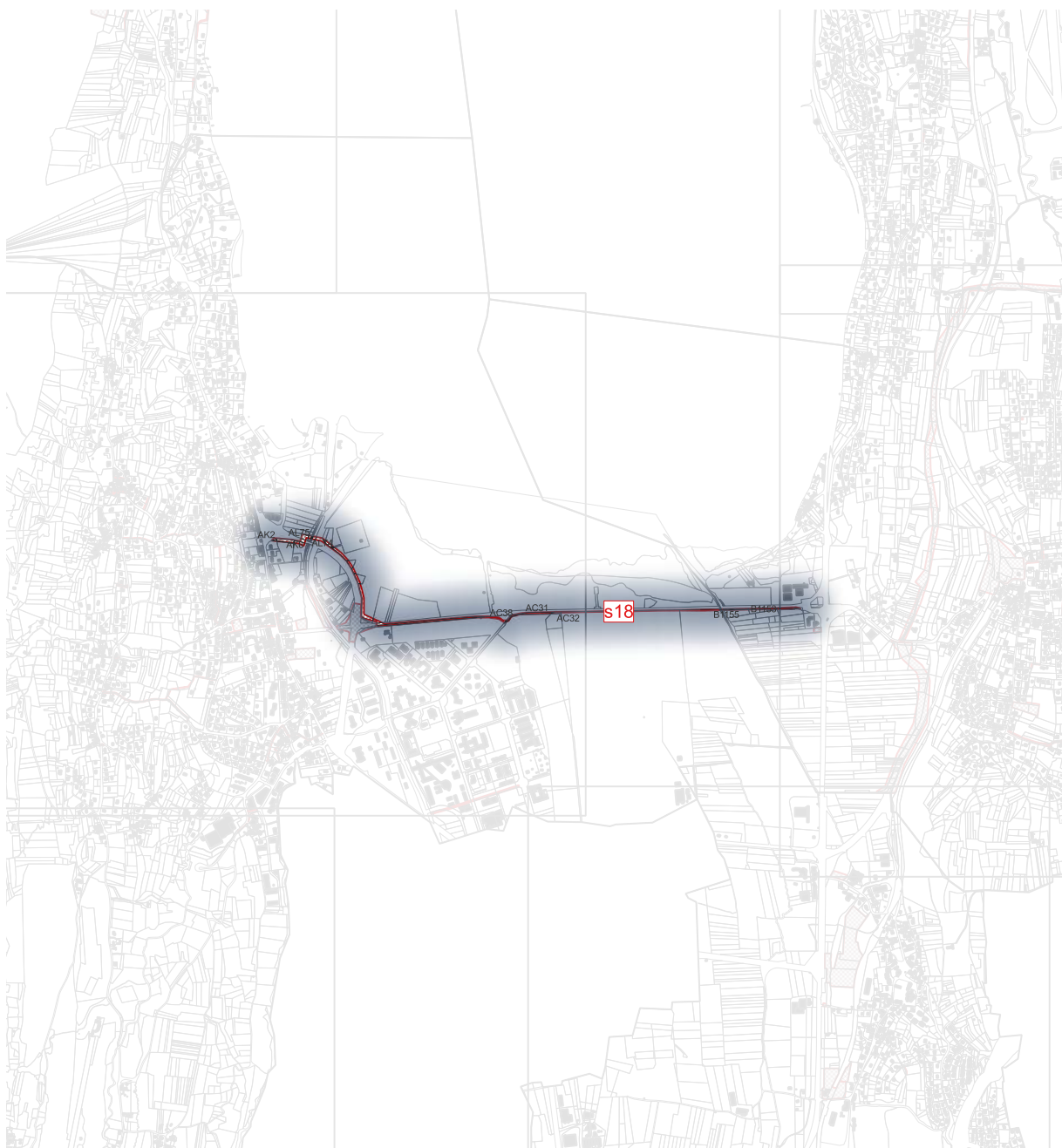
BENEFICIAIRE : Grand Lac

SURFACE (m<sup>2</sup>) : 5189

PROJET : Emplacement réservé N°s17 :  
Acheminement eau potable Alimentation  
Terrailier







**BENEFICIAIRE :** Grand Lac

**SURFACE (m<sup>2</sup>) :** 23121

**PROJET :** Emplacement réservé N°s18 :  
Acheminement eau potable et eaux  
usées\_Canalisation EU

