

Département de la Savoie

Communauté d'Agglomération Grand Lac

## ARRÊTÉ

Portant mise à jour du Plan Local d'Urbanisme intercommunal Grand Lac

**Le Président,**

**VU** le code de l'urbanisme, et notamment les articles L.153-60, R.151-51 et R.153-18,

**VU** le plan local d'urbanisme intercommunal Grand Lac approuvé le 09 octobre 2019,

**VU** l'arrêté préfectoral du 03 juin 2021 portant déclaration d'utilité publique les travaux de dérivation des eaux et l'instauration des périmètres de protection et le prélèvement du forage de Brison-les-Oliviers, autorisant l'utilisation de l'eau en vue de la consommation humaine sur le territoire de Brison-Saint-Innocent,

**VU** la liste des servitudes d'utilité publique ci-annexée,

## A R R Ê T É

**Article 1<sup>er</sup>** : Le plan local d'urbanisme intercommunal Grand Lac est mis à jour à la date du présent arrêté. A cet effet, l'annexe servitudes d'utilité publique est modifiée comme suit :

- la liste des servitudes d'utilité publique du **15/10/2021**

**Article 2** : La mise à jour a été effectuée pour les documents d'urbanisme tenus à la disposition du public à la communauté d'agglomération Grand Lac et à la direction départementale des territoires de Savoie.

**Article 3** : Le présent arrêté fera l'objet d'un affichage, durant un mois, à la communauté d'agglomération Grand Lac et en mairies des communes couvertes par le PLUi Grand Lac

**Article 4** : Copie du présent arrêté, accompagné de la liste des servitudes d'utilité publique, sera adressée à :

- Monsieur le préfet de la Savoie,
- Monsieur le directeur départemental des territoires,
- Monsieur le directeur des finances publiques - services des domaines,
- Monsieur le maire de Brison-Saint-Innocent




Fait à Aix-les-Bains, le

Le Président,







**PLAN LOCAL D'URBANISME INTERCOMMUNAL DE GRAND LAC  
COMMUNAUTÉ D'AGGLOMÉRATION DU LAC DU BOURGET**


**LISTE DES SERVITUDES D'UTILITÉ PUBLIQUE AFFECTANT L'OCCUPATION DES SOLS**

Libellé de la servitude	Légende du plan	Réf.	Objet	Communes	Acte instituant la servitude	Gestionnaires
<b>PASSAGE TRAVAUX ET ENTRETIEN DES OUVRAGES</b>		A4	La Leysse et autres cours d'eau non domaniaux	Bourget du Lac Voglans	Arrêté préfectoral du 01/01/2006	Direction Départementale des Territoires Service Eau - Environnement - Forêts TSA 30154 73019 CHAMBERY cedex
<b>CANALISATIONS D'EAU ET D'ASSAINISSEMENT</b>		A4	Berges du canal de Terre Nue	Aix les Bains Drumettaz-Clarafond Tresserve Viviers du Lac Voglans	Arrêté préfectoral du 27/03/1991	Communauté d'Agglomération Grand Lac Aix les Bains
<b>ZONE AGRICOLE PROTÉGÉE</b>		A4	Canalisations publiques d'assainissement des eaux usées « La Roche St Alban »	Bourget du Lac	Arrêté préfectoral du 16/09/2005	
		A9	Zone agricole protégée	Drumettaz-Clarafond	Arrêté préfectoral du 25/06/2003	Direction Départementale des Territoires
		A9	Zone agricole protégée	Grésy sur Aix	Arrêté préfectoral du 04/12/2006	Service Politique Agricole et Développement Rural TSA 90151
		A9	Zone agricole protégée	Méry	Arrêté préfectoral du 08/08/2006	73019 CHAMBERY cedex

Mise à jour par arrêté du président  
de la communauté d'agglomération Grand Lac  
Aix-les-Bains, le


Libellé de la servitude	Légende du plan	Réf.	Objet	Communes	Acte instituant la servitude	Gestionnaires	
<b>MONUMENTS HISTORIQUES</b>	 bâtiment  périmètre	AC1	Monuments inscrits : <ul style="list-style-type: none"> <li>monument aux morts -square Alfred Boucher</li> <li>monument à l'Alsace et à la Lorraine – 7, rue Claude Seyssel</li> </ul>	Aix-les-Bains	Arrêté régional du 24/05/2019	Unité Départementale de l'Architecture et du Patrimoine 94, boulevard de Bellevue 73000 CHAMBERY	
		AC1	Monument inscrit : maison et parcelle de l'architecte Jean-Louis Chanéac		Aix-les-Bains		Arrêté régional du 15/02/2017
		AC1	Monument inscrit : <b>les thermes nationaux en totalité (sauf tour dite "Mailbeau")</b>				Aix-les-Bains
		AC1	Monument classé partiellement : <b>château de La Roche du Roi</b> <ul style="list-style-type: none"> <li>façades, toitures, terrasse, escalier et cage, rampe, salle à manger, salle décorée au RDC, 2 chambres</li> </ul>	Aix-les-Bains Mouxy	Arrêté ministériel du 23/04/1986		
		AC1	Monument partiellement classé et inscrit : <b>ancien hôtel Splendid</b> : <ul style="list-style-type: none"> <li>vestibule, salon RDC et décor :</li> <li>classé par arrêté du 30/12/1987</li> <li>façades, toitures et parties communes : inscrit par arrêté du 30/12/1987</li> <li>ensemble des jardins et terrasses : inscrit par arrêté du 05/11/2010</li> </ul>		Aix-les-Bains Mouxy		
		AC1	Monument partiellement classé et inscrit : <b>ancien hôtel Le Beauregard (Exclesior)</b> : <ul style="list-style-type: none"> <li>cages d'escalier et ascenseur, rampe : classé par arrêté du 30/12/1987</li> <li>façades et toitures : inscrit par arrêté du 30/12/1987</li> </ul>	Aix-les-Bains			
		AC1	Monument partiellement classé et inscrit : <b>ancien hôtel Royal</b> : <ul style="list-style-type: none"> <li>ancienne salle de restaurant : inscrit par arrêté du 20/07/1977</li> <li>salon : classé par arrêté du 30/12/1987</li> <li>façades et toitures : inscrit par arrêté du 30/12/1987</li> <li>cage d'escalier, toutes parties communes, cage et cabine d'ascenseur, ensemble des jardins et terrasses : inscrit par arrêté du 05/11/2010</li> </ul>		Aix-les-Bains Mouxy		

Libellé de la servitude	Légende du plan	Réf.	Objet	Communes	Acte instituant la servitude	Gestionnaires		
<b>MONUMENTS HISTORIQUES</b>	 bâtiment  périmètre	AC1	Monument partiellement inscrit et classé : <b>Palais de Savoie - Casino :</b> <ul style="list-style-type: none"> <li>le Palais de Savoie : inscrit par arrêté du 15/01/1975</li> <li>le théâtre du Casino en totalité : classé par arrêté du 31/10/2013</li> </ul> Monument inscrit partiellement : <b>Grand Hôtel</b> <ul style="list-style-type: none"> <li>porche d'entrée, hall, verrière, fumoir</li> </ul>	Aix-les-Bains	Arrêté ministériel du 24/04/1986	UDAP Savoie CHAMBERY		
		AC1	Monument inscrit partiellement : <b>ancien hôtel Bernascon</b> <ul style="list-style-type: none"> <li>façades y compris la marquise de la façade Est, toitures, galerie couverte, terrasse, rampe d'accès et hall d'entrée</li> </ul> Monument inscrit partiellement : <b>Chalet Charcot et annexe</b> <ul style="list-style-type: none"> <li>façades, toitures, grille d'entrée, décor intérieur de l'annexe</li> </ul>	Aix-les-Bains Mouxy	Arrêté ministériel du 24/04/1986			
		AC1	Monument classé : <b>vestiges des thermes romains</b>		Arrêté ministériel du 09/08/1921			
		AC1	Monument classé : <b>temple romain dit de «Diane»</b>		Classement par liste de 1875			
		AC1	Monument classé partiellement : <b>hôtel de Ville</b> <ul style="list-style-type: none"> <li>escalier : classé par arrêté du 07/07/1890</li> <li>l'ensemble du bâtiment (sauf l'aile nord) : classé par arrêté du 11/12/1942</li> </ul>	Aix-les-Bains				
		AC1	Monument classé : <b>Arc de Campanus</b>		Arrêté ministériel du 07/07/1890			
		AC1	Monument inscrit : <b>Parc thermal</b> <ul style="list-style-type: none"> <li>jardins des thermes nationaux, statues, bancs, 5 kiosques, bar «La Rotonde» et le promenoir</li> </ul>		Arrêté préfectoral du 23/04/2008			

Libellé de la servitude	Légende du plan	Réf.	Objet	Communes	Acte instituant la servitude	Gestionnaires
<b>MONUMENTS HISTORIQUES</b>		AC1	Monument classé : église et crypte		Arrêté du 23/08/1900	
		AC1	Monument classé : ancien Prieuré (cloître, galerie, escalier)		Arrêté du 08/01/1910	
		AC1	Monument classé : château de Thomas II de Savoie		Arrêté du 21/03/1983	
		C1	Monument inscrit : les jardins et cour de service de l'ancien Prieuré		Arrêté du 13/02/2006	
		AC1	Monument inscrit : château de La Serraz et ses abords	Le Bourget du Lac	Arrêté régional du 30/11/2007	
		AC1	Monument inscrit : parties du château de La Serraz : <ul style="list-style-type: none"> <li>• petit et grand salon</li> <li>• salle à manger</li> <li>• bibliothèque et cabinet attenant</li> </ul>		Arrêté régional du 31/07/1989	
		AC1	Monument classé : sites palafitiques de Grésine Est et Ouest	Brison St Innocent	Arrêté ministériel du 24/10/2011	
		AC1	Monument inscrit : tête de tunnel SNCF de Brison	Grésy sur Aix	Arrêté du 28/12/1984	
		AC1	Monument inscrit : château de Loche	Grésy sur Aix	Arrêté du 28/04/1964	
		AC1	Monument classé : site palafitique du Saut	Tresserve	Arrêté ministériel du 24/10/2011	
		C1	Monument inscrit : les jardins et cour de service de l'ancien Prieuré	Le Bourget du Lac	Arrêté du 13/02/2006	UDAP Savoie
		AC1	Monument inscrit : château de La Serraz et ses abords		Arrêté régional du 30/11/2007	CHAMBERY
AC1	Monument inscrit : parties du château de La Serraz : <ul style="list-style-type: none"> <li>• petit et grand salon</li> <li>• salle à manger</li> <li>• bibliothèque et cabinet attenant</li> </ul>		Arrêté régional du 31/07/1989			
AC1	Monument classé : sites palafitiques de Grésine Est et Ouest	Brison St Innocent	Arrêté ministériel du 24/10/2011			
AC1	Monument inscrit : tête de tunnel SNCF de Brison	Grésy sur Aix	Arrêté du 28/12/1984			
AC1	Monument inscrit : château de Loche	Grésy sur Aix	Arrêté du 28/04/1964			
AC1	Monument classé : site palafitique du Saut	Tresserve	Arrêté ministériel du 24/10/2011			
AC2	Site inscrit : D 991 et ses abords	Brison St Innocent	Arrêté du 15/10/1945			
AC2	Site inscrit : plate-forme au lieu-dit "Grumneau"	Ontex	Arrêté ministériel du 31/07/1935			
AC2	Site inscrit : parcelle sur laquelle s'élève la stèle Lamartine et ses abords	Tresserve	Arrêté du 04/05/1943			
AC2	Site inscrit : bois de Tresserve et de Lamartine		Arrêté du 17/03/1943			



**SITES INSCRITS ET CLASSES**










Libellé de la servitude	Légende du plan	Réf.	Objet	Communes	Acte instituant la servitude	Gestionnaires	
<b>SITES INSCRITS ET CLASSES</b>		AC2	Site classé : gorges du Sierroz -	Grésy sur Aix	Arrêté du 21/05/1910	DREAL Auvergne -Rhône-Alpes service MAP 5, place Jules Ferry <b>69453 LYON cedex</b>	
		AC2	Site classé : mairie et ses abords	Tresserve	Arrêté du 18/12/1970		
		AS1	Périmètre de protection du captage de la source des Fées	Aix les Bains	Arrêté préfectoral du 15/07/2009		
		AS1	Périmètre de protection du captage du Puits de Mémard	Aix les Bains	Déclaration d'utilité publique du 15/07/2009		
		AS1	Périmètre de protection du captage de la source de l'établissement thermal	Aix les Bains Drumettaz-Clarafond Mouxy Pugny-Châtenod Tresserve Trévignin Viviers du Lac	Décrets des 14/01/1892 et 29/06/1907		
		AS1	Périmètre de protection du captage de la Baie de Mémard	Aix les Bains Brison St Innocent	Déclaration d'utilité publique du 18/10/1993		
		AS1	Périmètre de protection des captages : • de Bachet • des Granges	Brison St Innocent	Arrêté préfectoral du 02/11/2004	Agence Régionale de Santé 94, boulevard de Bellevue <b>73018 CHAMBERY</b>	
		AS1	Périmètres de protection du Forage de Brison-les-Oliviers		Arrêté préfectoral portant Déclaration d'Utilité Publique du 03 juin 2021		
		AS1	Périmètre de protection des captages : • de Sillien • de Champeret • de Chavances • de La Drière • La Gondre • de Pellon • de Fresenex	Drumettaz-Clarafond	Déclaration d'utilité publique du 16/12/2005		
		<b>PROTECTION DES EAUX</b>	<b>SERVI-TUDE NON VISIBLE SUR LE PLAN</b>				


Libellé de la servitude	Légende du plan	Réf.	Objet	Communes	Acte instituant la servitude	Gestionnaires
<b>PROTECTION DES EAUX</b>	<b>SERVITUDE NON VISIBLE SUR LE PLAN</b>	AS1	Périmètre de protection du captage de Battieu	Méry	Actes instituant la servitude Déclaration d'utilité publique du 16/12/2005 Arrêtés préfectoraux des 30/05/1991 et <b>14/01/2021</b> : <b>abrogation du captage de Blanchin</b>	Agence Régionale de Santé délégation Savoie 94, boulevard de Bellevue <b>73018 CHAMBERY</b>
		AS1	Périmètre de protection des captages : • de Toron • de La Croze		Arrêtés préfectoraux des 17/04/1996 et <b>14/01/2021</b> : <b>abrogation du captage de La Fruitière</b>	
		AS1	Périmètre de protection des captages : • de Viplane • de Coutens	Montcel		
		AS1	Périmètre de protection du captage de la source des Deux Reines	Mouxy Pugny-Châtenod	Arrêté préfectoral du 09/05/2003	
		AS1	Périmètre de protection du captage de la Chapelle St Victor	Mouxy	Arrêté préfectoral du 17/07/1998	
		AS1	Périmètre de protection des captages : • des Biolettes • de Pré Béraud • de Goddiat • de La Gouane • de Pallatin • des Berthets • des Bollons	Pugny-Châtenod	Arrêté préfectoral du 09/05/2003	
		AS1	Périmètre de protection du captage des Dinitis : <b>captage abrogé par arrêté préfectoral du 14/01/2021</b>			
		AS1	Périmètre de protection du captage de La Peyssse	Saint Offenge	Arrêté préfectoral du 17/04/1975	
		AS1	Périmètre de protection du captage de La Monderresse (sur Saint Ours)		Arrêté préfectoral du 05/10/1992	



Libellé de la servitude	Légende du plan	Réf.	Objet	Communes	Acte instituant la servitude	Gestionnaires
<b>PROTECTION DES EAUX</b>	<b>SERVITUDE NON VISIBLE SUR LE PLAN</b>	AS1	Périmètre de protection des captages de Fontaines : <b>captages abrogés par arrêté préfectoral du 14/01/2021</b> Périmètre de protection des captages : <ul style="list-style-type: none"> <li>de Bermond</li> <li>des Fontanettes</li> </ul>	Saint Offenge  Trévignin	Arrêté préfectoral du 14/03/2001	Agence Régionale de Santé délégation Savoie 94, boulevard de Bellevue <b>73018 CHAMBERY</b>
<b>SERVITUDE DE HALAGE ET DE MARCHÉPIED</b>		EL 3	Servitude de marchepied (3,25m) autour du domaine public du lac du Bourget	Aix les Bains Bourdeau Le Bourget du Lac Brisson St Innocent La Chapelle du Mont du Chat Tresserve Le Viviers du Lac	Art. L2131-1 à L2131-6 du code général de la propriété des personnes publiques	Direction Départementale des Territoires Service Eau - Environnement - Forêts TSA 30154 73019 CHAMBERY cedex
<b>INTERDICTION D'ACCÈS AUX ROUTES</b>		EL 11	Interdiction d'accès grevant les propriétaires limitrophes de la 2 x 2 voie RN 201	Voglians	Décret du 06/05/1995	DIR Centre-Est SREI de Chambéry 1, rue des Cèvennes 73026 CHAMBERY cedex
<b>PROTECTION ET EFFETS DES CANALISATIONS DE TRANSPORT DE GAZ, D'HYDROCARBURES ET PRODUITS CHIMIQUES</b>	<b>SERVITUDE NON VISIBLE SUR LE PLAN</b>	11	Servitudes d'utilité publique prenant en compte la maîtrise des risques autour des canalisations de transport d'hydrocarbures du : <b>pipeline du SPMR</b>  Servitudes d'utilité publique prenant en compte la maîtrise des risques autour des canalisations : <b>de transport de gaz</b>	Drumettaz-Clarafond Méry Montceol Mouxy Pugny-Châtenod Trévignin Drumettaz-Clarafond Montceol Mouxy Pugny-Châtenod Saint-Offenge Trévignin Viviers du Lac Voglians	Arrêtés préfectoraux des 23/05/2016 et 20/07/2017	GRTgaz – DO – PERM Équipe travaux tiers & urbanisme 10, rue Pierre Semard CS 50329 69363 LYON cedex 07

Libellé de la servitude	Légende du plan	Réf.	Objet	Communes	Acte instituant la servitude	Gestionnaires	
SERVITUDE RELATIVE AUX OUVRAGES DE TRANSPORT D'ELECTRICITE		I4	Ligne aéro-souterraine 63 kV Aix les Bains - Bissy 1	Aix les Bains Tresserve Viviers du Lac Vogllans	Arrêté préfectoral du 16/11/1973	Réseau de Transport d'Electricité GMR Savoie 455, avenue du Pont de Rhonne BP 12 73200 ALBERTVILLE cedex	
		I4	Ligne souterraine 63 kV Aix Les Bains (client) 1	Aix les Bains Drumettaz-Clarafond Mouxy	Arrêté préfectoral du 31/10/2012	Réseau de Transport d'Electricité GMR Savoie 455, avenue du Pont de Rhonne BP 12 73200 ALBERTVILLE cedex	
		I4	Ligne aéro-souterraine 63 kV Aix Les Bains – Drumettaz 1	Drumettaz-Clarafond Viviers du Lac Vogllans	Arrêté préfectoral du 04/11/2011	Réseau de Transport d'Electricité GMR Savoie 455, avenue du Pont de Rhonne BP 12 73200 ALBERTVILLE cedex	
		I4	Ligne 63 kV Bissy - Drumettaz 2	Drumettaz-Clarafond Méry Vogllans	Arrêté préfectoral du 31/10/2012	Réseau de Transport d'Electricité GMR Savoie 455, avenue du Pont de Rhonne BP 12 73200 ALBERTVILLE cedex	
			I4	Poste 63 kV d'Aix les Bains	Aix les Bains	Arrêté préfectoral du 04/11/2011	Réseau de Transport d'Electricité GMR Savoie 455, avenue du Pont de Rhonne BP 12 73200 ALBERTVILLE cedex
			I4	Poste 63 kV d'Aix Les Bains (client)	Drumettaz-Clarafond	Arrêté préfectoral du 04/11/2011	Réseau de Transport d'Electricité GMR Savoie 455, avenue du Pont de Rhonne BP 12 73200 ALBERTVILLE cedex
PLAN DE PREVENTION DES RISQUES NATURELS ET MINIERES		PM1	Plan de prévention des risques d'inondation du bassin Aixois (PPRI)	Aix les Bains Brison St Innocent Drumettaz-Clarafond Grésy sur Aix Méry / Montcel / Mouxy	arrêté préfectoral du 31/10/2012	Direction Départementale des Territoires Service Sécurité Risques TSA 40155 - 73019 CHAMBERY cedex	
		PM1	Plan de prévention des risques d'inondation du bassin Chambérien (PPRI)	Pugny-Châtenod Saint Orfenge Tresserve / Trévignin Viviers du Lac Vogllans	arrêté préfectoral du 28/01/1999	Direction Départementale des Territoires Service Sécurité Risques TSA 40155 - 73019 CHAMBERY cedex	
		PM1	Plan de prévention des risques miniers (PPRM)	Bourget du Lac Viviers du Lac Vogllans	Arrêté préfectoral du 15/11/2013	Direction Départementale des Territoires Service Sécurité Risques TSA 40155 - 73019 CHAMBERY cedex	

Libellé de la servitude	Légende du plan	Réf.	Objet	Communes	Acte instituant la servitude	Gestionnaires
TÉLÉCOMMUNICATION - PROTECTION CONTRE LES PERTURBATIONS ÉLECTROMAGNÉTIQUES	 centre  périmètre	PT1	Centre radioélectrique de Chambéry - Aix Les Bains aérodrome	Bourget du Lac Viviers du Lac Vogliers	Décret du 14/03/1986	DGAC - SNIA 210, rue d'Allemagne - BP 606 69125 LYON SAINT EXUPERY
TÉLÉCOMMUNICATION - PROTECTION CONTRE LES OBSTACLES		PT2	Zones et secteur de dégagement au voisinage de l'aérodrome de Chambéry-Aix	Bourget du Lac	Décret du 04/09/2002	DGAC - SNIA 210, rue d'Allemagne - BP 606 69125 LYON SAINT EXUPERY
RÉSEAUX DE TÉLÉCOMMUNICATIONS		PT3	Câble n° 21.03 Chambéry - Annecy	Aix les Bains Grésy sur Aix	Arrêté préfectoral du 09/04/1965	
		PT3	Câble n° 135.07 Chambéry - Culoz	Brison St Innocent Drumettaz-Clarafond Viviers du Lac	Arrêté préfectoral du 13/08/1971	
		PT3	Câble n° 73.37 Aix les Bains - Saint Ours	Aix les Bains Grésy sur Aix	Arrêté du 12/11/1982	
		PT3	Fibre optique 007 Lyon - Moutiers - Annecy : tronçon n° 5 Chambéry - Annecy	Drumettaz-Clarafond	Déclaration d'utilité publique du 22/05/1990	ORANGE – UI Alpes 30bis, rue Ampère 38000 GRENOBLE
		PT3	Câbles fibre optique 73127 et 73105	Grésy sur Aix Viviers du Lac		
PT3	Câble RG 73220	Bourget du Lac	Bourget du Lac			
PT3	Câble fibre optique F07+F030		Bourget du Lac Vogliers			
PT3			Viviers du Lac			

Libellé de la servitude	Légende du plan	Réf.	Objet	Communes	Acte instituant la servitude	Gestionnaires
VOIES FERRES		T1	<p>Domaine public ferroviaire et terrains riverains des lignes :</p> <ul style="list-style-type: none"> <li>- 897 000 d'Aix les Bains-Le Revard à Annemasse</li> <li>- 900 000 de Culoz à Modane</li> </ul>	<p>Aix les Bains Brison Saint Innocent Grésy sur Aix Tresserve Viviers du Lac Voglans</p>		<p>SNCF RESEAU Direction territoriale Auvergne Rhône-Alpes 78 rue de la Vilette 69425 Lyon cedex 03 et SNCF Immobilier – Direction immobilière territoriale Sud Est - Campus INCITY 116, cours Lafayette - 69003 Lyon</p>

Libellé de la servitude	Légende du plan	Réf.	Objet	Communes	Acte instituant la servitude	Gestionnaires
DÉGAGEMENT AÉRONAUTIQUE		T5	Aérodrome Chambéry-Aix	<p>Aix les Bains Bourdeau Bourget du Lac Brison Saint Innocent La Chapelle du Mt du Chat Drummetaz Mouxy / Méry / Tresserve Viviers du Lac / Voglans</p>	Décret du 19/05/1987	<p>Direction Générale de l'Aviation Civile - SNIA 210, rue d'Allemagne - BP 606 69125 LYON SAINT EXUPERY</p>

le plan des servitudes est consultable et téléchargeable sur le géoportail à l'adresse suivante :

<http://carto.geo-ide.application.developpement-durable.gouv.fr/468/SUP.map>

**À la demande de la DREAL de l'ARS, considérant le caractère sensible des servitudes :**

- ASI (protection des eaux)
- II (maîtrise de l'urbanisation autour des canalisations de transport de gaz, d'hydrocarbures et de produits chimiques)

**elles ne sont plus visibles sur l'application geo-ide sus-visée.**