

 **Ministère de l'Énergie, du Développement Durable et de l'Énergie**
Direction Départementale des Territoires SAVOIE

 **HYDROLAC SAVOIE**



 **Alp Géorisques**

PPRI DU BASSIN AIXOIS








ZONAGE RÉGLEMENTAIRE
Commune de LA BIOLLE


Légende : **Dossier Approuvé**


Type de zone :

-  **Zones inconstructibles**
-  **Zones constructibles sous conditions**

Nature du risque :

-  **Crue torrentielle**
-  **Inondation à écoulement rapide**
-  **Inondation à écoulement lent**
-  **Inondation du lac**
-  **Ruissellement pluvial urbain**
-  **Rupture/effacement de digue**
-  **Rupture du barrage du Sierroz**

 Position des cours d'eau à titre indicatif

ALP'GEORISQUES - Septembre 2011  Echelle : 1/5 000