

LE TOURISME

Les infrastructures touristiques et de loisirs


Vous êtes à la recherche d'une vue imprenable ou d'une activité de plein air qui vous dévoilera les richesses de notre territoire ? C'est ici !

Publié le 22 mars 2021

Dernière modification le 09 décembre 2025

Les belvédères

Le belvédère du Revard



A 1530 mètres d'altitude, admirez le lac du Bourget avec le Mont-Blanc en arrière-plan.

Commune : Les Déserts

<https://grand-lac.fr/au-quotidien/amenagement-et-developpement-du-territoire/tourisme/les-infrastructures-touristiques-et-de-loisirs?>

[Téléchargez la fiche technique.](#)

Le belvédère de la Chambotte




Une terrasse panoramique avec table d'orientation vous attend sur le toit du restaurant pour une vue à

360° sur les Alpes et la région.

Commune : Saint-Germain-la-Chambotte

[Téléchargez la fiche technique du belvédère de la Chambotte](#)

Le belvédère de Grumeau - Ontex



<https://grand-lac.fr/au-quotidien/amenagement-et-developpement-du-territoire/tourisme/les-infrastructures-touristiques-et-de-loisirs?>



En surplomb de l'Abbaye de Hautecombe, admirez les falaises de la Chambotte juste en face.

Commune : Ontex

[Téléchargez la fiche technique du belvédère de Grumeau - Ontex](#)

Le belvédère de Notre Dame de l'Etoile



Ce belvédère vous offre une vue majestueuse sur le lac et les massifs environnants, enrichie par 2 tables de lecture.

Commune : La Chapelle-du-Mont-du-Chat

[Téléchargez la fiche technique du belvédère de Notre-Dame de l'Etoile.](#)

Le belvédère de la Grande Mollière

<https://grand-lac.fr/au-quotidien/amenagement-et-developpement-du-territoire/tourisme/les-infrastructures-touristiques-et-de-loisirs?>






Au sud du lac, sur les premières hauteurs, des panneaux transparents vous permettent de vous repérer dans votre environnement.

Commune : Viviers-du-Lac

[Téléchargez la fiche technique du belvédère de la grande Mollière](#)



<https://grand-lac.fr/au-quotidien/amenagement-et-developpement-du-territoire/tourisme/les-infrastructures-touristiques-et-de-loisirs?>



Via ferrata


La Via ferrata du Roc de Cornillon vous attend *au Col du Chat* avec vue imprenable sur le lac du Bourget
Temps d'approche 30 minutes – matériel adapté obligatoire. Deux parcours sont proposés :

- › [Primevère à Oreille d'ours](#), classé AD + (assez difficile +).
- › [Rocher du Cornillon](#), classé PD + (peu difficile +).

Toutes les informations pratiques liées à [ces 2 parcours de Via ferrata](#) sont à [télécharger ici](#).

Les promenades confort sur le territoire

Au fil de l'eau



<https://grand-lac.fr/au-quotidien/amenagement-et-developpement-du-territoire/tourisme/les-infrastructures-touristiques-et-de-loisirs?>



En bordure du lac, cette balade est l'occasion de se familiariser avec la faune et la flore du territoire, avec des vues grandioses tout au long du parcours.

Ouverture : CETTE BALADE EST ACTUELLEMENT FERMÉE

Promenade non accessible aux chiens, vélos et poussettes.

Commune : Aix-les-Bains

[Téléchargez la fiche technique du fil de l'eau](#)

Château Thomas II



<https://grand-lac.fr/au-quotidien/amenagement-et-developpement-du-territoire/tourisme/les-infrastructures-touristiques-et-de-loisirs?>



Milieux humides, faune, flore et patrimoine avec le Château de Thomas II (ancien rendez-vous de chasse), cette balade d'une heure dispose de tous les ingrédients pour passer un bon moment.

Promenade non accessible aux chiens et deux-roues.

Commune : Le Bourget-du-Lac

[Téléchargez la fiche technique du Château Thomas 2](#)

Notre Dame de l'Etoile



Cette petite promenade de 20 minutes est jalonnée de 3 belvédères et est surplombée par la chapelle Notre Dame de l'Etoile.

Commune : La Chapelle-du-Mont-du-Chat

[Téléchargez la fiche technique de Notre Dame de l'Étoile](#)

Sentier ornithologique





Cette balade d'une heure et demie vous donnera accès à deux observatoires pour découvrir les roselières et de nombreuses espèces d'animaux migrateurs.

Commune : Motz

[Téléchargez la fiche technique du sentier ornithologique.](#)

Les Mottets



<https://grand-lac.fr/au-quotidien/amenagement-et-developpement-du-territoire/tourisme/les-infrastructures-touristiques-et-de-loisirs?>



site, mottets, détente, émanagement, motets, lac, aire de jeux, aires de jeux, jeux, site, mottets, détente, émanagement, motets, lac, aire de jeux, aires de jeux, jeux

Ce parcours d'une heure dessert une multitude d'espaces : plage, aires de pique-nique, skate-park, jeux pour enfants et même un observatoire où vous pourrez découvrir la cistude, dernière tortue aquatique d'eau douce française !

Commune : Viviers-du-lac

[Téléchargez la fiche technique des Mottets](#)

Les marais d'Albens



Ce parcours de 1h30 (en aller-retour) se situe dans la forêt domaniale de la Deysse. Des panneaux pédagogiques viennent agrémenter la balade et une marre forestière, nouvellement créée, permet l'observation de nombreux espèces animales.

Commune : Entrelacs

Départ : parking du cimetière d'Albens

[Téléchargez la fiche technique des marais d'Albens](#)

Promenade du lac (ou chemin lacustre)



Cette promenade à fleur d'eau qui livre aux promeneurs une berge entière du lac du Bourget.

<https://grand-lac.fr/au-quotidien/amenagement-et-developpement-du-territoire/tourisme/les-infrastructures-touristiques-et-de-loisirs?>

La mixité des usagers est ici maître mot puisque l'itinéraire est partagé par les promeneurs, rollers ou encore enfants sur leur tricycle observant quelques kitesurfs.

[Téléchargez la fiche technique de la Promenade du lac](#)




Les Gorges du Sierroz



Cette balade d'1h30 (en aller-retour) vous emmènera sur un site naturel exceptionnel empreint d'histoire. Balade libre d'accès, passerelles en encorbellement... tout a été pensé pour vous permettre de découvrir ces lieux.

[Téléchargez la fiche technique des Gorges du Sierroz](#)



<https://grand-lac.fr/au-quotidien/amenagement-et-developpement-du-territoire/tourisme/les-infrastructures-touristiques-et-de-loisirs?>



Retrouvez également [la carte interactive du département sur les Promenades Confort de Savoie ici](http://carto.agencealpine.io/carte_web_promenade_confort/)(http://carto.agencealpine.io/carte_web_promenade_confort/).

Les sentiers pédestres

Pour toutes les informations sur ViaRhôna, rendez-vous sur [le site officiel ViaRhôna](https://www.viarhona.com/) (<https://www.viarhona.com/>).

Secteur Aix-les-Bains - Corsuet



[4 circuits de randonnée du secteur Aix-les-Bains - Corsuet](#)

Secteur Granges



[4 circuits de randonnée du secteur Granges](#)

Secteur Épine



[6 circuits de randonnée du secteur Épine](#)

Secteur Bourget-du-Lac



[7 circuits de randonnée du secteur Bourget-du-Lac](#)

+ [le sentier botanique de Fileas avec son carnet d'exploration](#)

+ le sentier du Prieuré : départ devant le Prieuré (possible aussi depuis le parking Thomas II).
Circuit d'interprétation de l'histoire du Bourget du Lac avec 6 pupitres sous forme de jeu de piste permettant de découvrir 6 personnalités. Passage dans les jardins du prieuré, le long de la Leysse jusqu'à devant le château de Thomas II.

[3 circuits de randonnée du secteur Saint-Offenge](#)[4 circuits de randonnée du secteur Méry](#)[2 circuits de randonnée du secteur Grésy-sur-Aix](#)

Les parcours Trail

Découvrez la base Trail Grand Lac sur le site de Corsuet : 7 parcours d'entraînement trail sont proposés allant du niveau très facile à très difficile. Ils empruntent le réseau de sentiers Grand Lac et ont été spécifiquement balisés (suivre les plaquettes de jalonnement blanche et grise TRAIL). [Téléchargez le plan des parcours Trail ici !](#)

- Boucle du Réservoir / distance 2,5 km / dénivelé 130 D+ / niveau difficulté Rose
- Croix de Corsuet/ distance 4,7 km / dénivelé 200 D+ / niveau difficulté Vert
- Grotte des Fées / distance 7,9 km / dénivelé 360 D+ / niveau difficulté Bleu
- Croix de Meyrieux / Distance 10,8km / Dénivelé 550D+ / niveau de difficulté rouge
- Les Granges – Combe aux Moines / Distance 13,4km / Dénivelé 670 D+ / niveau de difficulté Rouge
- Belvédère de la Chambotte/ Distance : 19,3km / Dénivelé 900D+ / niveau de difficulté Noir
- Meyrieux - La Vilette / Distance 19,5km / Dénivelé 1080D+ / niveau de difficulté Noir

Les parcours VTT

Base VTT FFC de l'Albanais

La base VTT FFC (Fédération Française de Cyclisme) de l'Albanais propose 21 circuits VTT, de très facile à très sportifs, soit près de 430km cumulés. Les parcours sont balisés et entretenus par nos soins en li en avec nos voisins Lac d'Annecy, Rumilly Albanais et Alter'Alpa Tourisme. Découvrez tous les parcours sur [la carte des circuits VTT du territoire](#).

<https://grand-lac.fr/au-quotidien/amenagement-et-developpement-du-territoire/tourisme/les-infrastructures-touristiques-et-de-loisirs?>

Corsuet Bike Center

Le Corsuet Bike Center est née de l'idée de proposer des pistes tracées spécifiquement pour les VTT (principalement enduro). Le point de départ des 5 pistes proposées est accessible par la route en 20 minutes. Les descentes proposées vont du niveau facile à difficile. Les parcours croisent régulièrement des sentiers de randonnée ou des routes, une vigilance particulière est donc nécessaire. [Téléchargez le plan des parcours VTT ici !](#)

- › La Commencement : longueur 1.09km / 148m D- / niveau difficulté vert
- › L'Enduro Gauche : longueur 0.90km / 150m D- / niveau difficulté bleu
- › La Face Cachée : longueur 1.00km / 170m D- / niveau difficulté bleu
- › La Limite : longueur 1.04km / 167m D- / niveau difficulté rouge
- › La Variant du Rocher : longueur 0.90km / 150m D- / niveau difficulté rouge

Les Véloroutes

La véloroute **ViaRhôna**, reliant le Léman à la Méditerranée, traverse le territoire de Grand Lac. Elle longe le Rhône entre Motz et Chanaz. Vous pouvez la découvrir à partir de l'un des parkings (*Serrières-en-Chautagne, La Loi / Ruffieux, Chanaz, Espace Sport et Nature du Fier / Motz*) ou grâce au bateau-vélo au départ d'Aix-les-Bains (*liaison vers l'Abbaye d'Hautecombe, Conjux ou Chanaz*) sur réservation auprès de la Compagnie des Bateaux Aix-les-Bains Riviera des Alpes.

- › [Découvrez la carte véloroute ViaRhôna 2024 du tronçon Léman-Lyon ici.](#)

La véloroute **Belle Via (V63)** démarre de la ViaRhôna pour rejoindre Aix les Bains (depuis Chanaz en bateau-vélo ou depuis Vions en TER) puis se poursuit vers Le Bourget du Lac puis Chambéry en empruntant les bords du lac.

- › [Découvrez le flyer de présentation ici.](#)



ALLER PLUS LOIN



SUR LE SITE

- › Carte interactive
- › Aqualac
- › Office du tourisme intercommunal



SUR INTERNET

- › Site internet d'Aix-les-Bains, Riviera des Alpes (<https://www.aixlesbains-rivieradesalpes.com/>)

- **Savoie Grand Revard**
(<https://www.savoiegrandrevard.com/office-de-tourisme-savoie-grand-revard-la-feclaz-la-feclaz.html>)
- **Site internet d'Aqualis** (<https://aqualis-lacdubourget.fr/>)



GRAND LAC
COMMUNAUTÉ D'AGGL
OMÉRATION

1500 Boulevard Lepic
73400 Aix-les-Bains

Afin de vous proposer des vidéos, des boutons de partage, des contenus remontés des réseaux sociaux et d'élaborer des statistiques de fréquentation, nous sommes susceptibles de déposer des cookies tiers sur votre machine. Cela ne peut se faire qu'en obtenant, au préalable, votre consentement pour chacun de ces cookies.